



COMUNE DI MIRANDOLA
PIANO DELLA RICOSTRUZIONE
Legge Regionale n.16/2012



VARIANTE n. 2 - 2015

Schedatura degli immobili di interesse storico-architettonico o di pregio storico-testimoniale

Schede dalla A101 alla A150

PdRIC.2.3_VAR 2



PROGETTO DI PIANO e VARIANTE 1

Arch. Carlo Santacroce (Progettista responsabile)
Arch. Stefano Silvagni
Arch. Rudi Fallaci (Direttore Tecnico Settore Urbanistica)
Arch. Barbara Marangoni
Ing. Alessandro Sanna
Andrea Franceschini (cartografia)

Adozione piano: delibera C.C. n. 180 del 27/11/2013

Approvazione piano: delibera C.C. n. 39 del 31/03/2014

Sindaco: Maino Benatti

Assessore Economia e Sviluppo Sostenibile:
Roberto Ganzerli

Gruppo di lavoro del Comune	Gruppo di lavoro VARIANTE 2
<p>Responsabili progetto Servizio Urbanistica: Arch. Adele Rampolla</p> <p>Arch. Carlo Caleffi Geom. Angela Zibordi</p> <p>Attività amministrative di affidamento incarichi professionali, convocazioni incontri conferenze, commissioni consiliari, organizzazione attività laboratorio di urbanistica: Anna Bellodi, Anna Cionini, Piercarlo Silvestri, Giovanna Giliberti, Adele Rampolla, Carlo Caleffi, Angela Zibordi, Enrica Terpicz, Melissa Zanquoghi</p>	<p>Responsabili progetto Servizio Urbanistica: Arch. Adele Rampolla Geom. Angela Zibordi</p> <p>Nicoletta Costa (elaborazione grafica)</p>

VARIANTE n. 1

Adozione: delibera C.C. n. 104 del 28/07/2014
Approvazione: delibera C.C. n. 182 del 22/12/2014

VARIANTE n. 2

Adozione: delibera C.C. n. 19 del 16/03/2015
Approvazione: delibera C.C. n. 157 del 26/10/2015

1.1. Elenco dei complessi edificati/edifici in ambito rurale

Scheda	Toponimo/Nome	Località
A-1	Corte rurale	Tramuschio
A-2	Corte Masetta	Tramuschio
A-3	Corte Malavicina Vecchia	Tramuschio
A-4	Corte Malavicina Nuova	Tramuschio
A-5	Corte rurale	Tramuschio
A-6	Corte Pistoia	Tramuschio
A-7	Corte Bertura	Tramuschio
A-8	Corte Arginello	Tramuschio
A-9	Corte dell'Acqua	Tramuschio
A-10	Casona San Mauro	Tramuschio
A-11	Corte La Giulia	Quarantoli
A-12	Corte L'Augusta	Quarantoli
A-13	Corte rurale	Santa Giustina Vigona
A-14	Corte rurale	Santa Giustina Vigona
A-15	Corte rurale	Santa Giustina Vigona
A-16	Corte rurale	Santa Giustina Vigona
A-17	Corte Albarello	Quarantoli
A-18	Corte Masetta	Quarantoli
A-19	Corte Cova Levata	Quarantoli
A-20	Corte Il Monte	Quarantoli
A-21	Corte rurale	Quarantoli
A-22	Casa Borellini	Quarantoli
A-23	Corte rurale	Quarantoli
A-24	Corte La Falconiera	Quarantoli
A-25	Corte Il Ponte	Quarantoli
A-26	Ca' Rossa	Gavello
A-27	Corte La Losca	Quarantoli
A-28	Corte rurale	Quarantoli
A-29	Corte rurale	Gavello
A-30	Corte rurale	Gavello
A-31	Corte Marocco	Gavello
A-32	Corte Coppina nuova	Gavello
A-33	Corte Vergaglia	Gavello
A-34	Cascina santi	Gavello
A-35	Casa Vecchia	Gavello
A-36	Corte rurale	Gavello
A-37	Fondo Casino	Gavello
A-38	Cascina Bordina	Gavello
A-39	Corte Guagnellini	Gavello
A-40	Corte rurale	Gavello
A-41	I Bignozzi	Gavello
A-42	Fondo Cassinetta	Gavello
A-43	Barchessone Portovecchio	San Martino Spino
A-44	Corte Fina Nuova	San Martino Spino
A-45	Corte Fina Vecchia	San Martino Spino
A-46	Corte rurale	San Martino Spino
A-47	Corte rurale	San Martino Spino
A-48	Stalla	San Martino Spino
V-54	Barchessone Focherini (Ex A-49)	San Martino Spino
A-50	Stalla	San Martino Spino

Scheda	Toponimo/Nome	Località
A-51	Stalla	San Martino Spino
A-52	Casa Olmitti	Gavello
V-55	Barchessone Barbieri (Ex A-53)	San Martino Spino
A-54	Corte La Povertà	Mortizzuolo
A-55	Casa Arginone	San Martino Spino
A-56	Stalla	San Martino Spino
A-57	Fondo Bassoni	San Martino Spino
A-58	Corte La Roma	Mortizzuolo
A-59	Corte La Tesa	Mortizzuolo
A-60	Corte La Pitoccheria	Mortizzuolo
A-61	Corte La Losca	Mortizzuolo
A-62	Corte La Frattinetta	Cividale
A-63	Corte La Frattina	Cividale
A-64	Ca' Costanza	Cividale
A-65	Corte Fornetta	Gavello
A-66	Ca' Costanza	Gavello
A-67	Casazza	Gavello
A-68	Corte La casella	Gavello
A-69	Corte rurale	Gavello
A-70	Corte Confine Ligeri	Mortizzuolo
A-71	Casa Nuova	Mortizzuolo
A-72	Corte La Tomina	Mortizzuolo
A-73	Barchessone Fieniletto	Mortizzuolo
A-74	Corte Livia	Mortizzuolo
A-75	Corte Montirone	Mortizzuolo
A-76	Casino Borellini	Quarantoli
A-77	Corte rurale	Quarantoli
A-78	Corte rurale	Quarantoli
A-79	Corte Masetta	Quarantoli
A-80	Corte La Tedesca Nuova	Quarantoli
A-81	Corte La Tedesca	Quarantoli
A-82	Corte La Polacca	Quarantoli
A-83	Corte Barchetta	Quarantoli
A-84	Corte rurale	Gavello
A-85	Fondo Ca' Bassa	Gavello
A-86	Corte Maffea Nuova	Cividale
A-87	Corte La Suoretta	Cividale
A-88	Corte La Colombara	Quarantoli
A-89	Corte La Serena	Quarantoli
A-90	Corte La Munara	Cividale
A-91	Ca' Rossa	Cividale
A-92	Corte La Pettinella	Cividale
A-93	Corte rurale	Cividale
A-94	Corte rurale	Cividale
A-95	Fondo Campi	Cividale
A-96	Corte rurale	Cividale
A-97	Corte rurale	Cividale
A-98	Casino Camurri	Cividale
A-99	Casa Calanca	Cividale
A-100	Corte San Luigi	Cividale

Scheda	Toponimo/Nome	Località
A-101	Corte rurale	Cividale
A-102	Corte Sant'Anna	Cividale
A-103	Casino Abrami - S. Anna	Cividale
A-104	Podere La Motta - L'Alta	Cividale
A-105	Podere La Motta	Cividale
A-106	Podere La Motta	Cividale
A-107	Podere La Motta	Cividale
A-108	Podere La Motta	Cividale
A-109	Ca' Molinari	Cividale
A-110	Corte rurale	Cividale
A-111	Corte La Giudea	Cividale
A-112	Fondo Obiza	Cividale
A-113	Corte rurale	Cividale
A-114	Corte rurale	Cividale
A-115	Corte rurale	Mortizzuolo
A-116	Corte rurale	Mortizzuolo
A-117	Corte La Padovana	Cividale
A-118	Casino Vecchio	Cividale
A-119	Corte S. Maria	Cividale
A-120	Casino Bollitore - La Tobacia	Cividale
A-121	Corte rurale	Cividale
A-122	Corte rurale	Santa Giustina Vigona
A-123	Corte rurale	Santa Giustina Vigona
A-124	Corte La Boschina Vecchia	Santa Giustina Vigona
A-125	Corte rurale	Santa Giustina Vigona
A-126	Corte Bosco Corbelli	Santa Giustina Vigona
A-127	Corte rurale	Santa Giustina Vigona
A-128	Corte La Flora Vecchia	Mirandola Capoluogo
A-129	Corte rurale	Santa Giustina Vigona
A-130	Corte La Bergoma	Santa Giustina Vigona
A-131	Corte La Vigona	Santa Giustina Vigona
A-132	Casa vecchia	Cividale
A-133/134	Villa padronale	Mirandola Capoluogo
A-135	Corte La Baroncina	San Martino Carano
A-136	Corte La Bollidora	San Martino Carano
A-137	Corte rurale	San Martino Carano
A-138	Corte rurale	San Martino Carano
A-139	Casino Malavasi	San Martino Carano
A-140	Casa vecchia	San Martino Carano
A-141	Corte La Bastiglia	San Martino Carano
A-142	Villa padronale	Mirandola Capoluogo
A-143	Villa padronale	Mirandola Capoluogo
A-144	Corte Ca' Bianca	San Giacomo Roncole
A-145	Fondo La Volpa	San Giacomo Roncole
A-146	Corte La Stoffa	San Giacomo Roncole
A-147	Corte rurale	San Giacomo Roncole
A-148	Corte rurale	San Giacomo Roncole
A-149	Ca' Molinari - Garusi	Mirandola Capoluogo
A-150	Corte rurale	San Giacomo Roncole

Scheda	Toponimo/Nome	Località
A-151	Corte rurale	San Giacomo Roncole
A-152	Podere Madonna	San Giacomo Roncole
A-153 C-26	Oratorio di Sant'Antonio Viennese o dell'Ospedale	Mortizzuolo
A-154	Corte La Scarabella	San Giacomo Roncole
A-155	Corte Le Prigioni	San Giacomo Roncole
A-156	Ca' Emilia	San Giacomo Roncole
A-157	Corte La Rangona	San Giacomo Roncole
A-158	Corte rurale	San Giacomo Roncole
A-159	La Graziana	San Giacomo Roncole
A-160	Corte rurale	San Giacomo Roncole
A-161	Fondo Bordina	San Giacomo Roncole
A-162	Corte rurale	Mirandola Capoluogo
A-163	Casa Santa Maria	Mirandola Capoluogo
A-164	Corte Campanella Vecchia	San Martino Carano
A-165	Corte La Collevata	San Martino Carano
A-166	Corte Fienile Nuovo	San Giacomo Roncole
A-167	Corte rurale	San Giacomo Roncole
A-168	Corte La Margotta	San Giacomo Roncole
A-169	Corte Fienile Bianco	San Giacomo Roncole
A-170	Podere la Maffea	San Giacomo Roncole
A-171	Corte La Buca	San Giacomo Roncole
A-172	Corte rurale	San Giacomo Roncole
A-173	Ca' Molinari	San Giacomo Roncole
A-174	Corte Rangoncina	San Giacomo Roncole
A-175	Casa Maria	San Giacomo Roncole
A-176	La Personala	San Giacomo Roncole
A-177	Corte Casa Bianca	San Giacomo Roncole
A-178	Corte rurale	San Giacomo Roncole
A-179	Corte La Forna	San Giacomo Roncole
A-180	Corte La Filippina	San Giacomo Roncole
A-181	Villa La Maffea	San Giacomo Roncole
A-183	Villa Rossi	San Giacomo Roncole
A-184	Corte rurale	Quarantoli
A-185	Fornace Gavello (Ex Consorzio Agrario)	Gavello
A-187	Oratorio della Puviana o Molinello	Mortizzuolo
A-188	Oratorio della vergine e dei Santi Rocco e Leonardo	Mortizzuolo
A-189	Oratorio Santa Maria delle Grazie o Madonna di via di Mezzo	San Giacomo Roncole
A-190	Corte rurale	San Martino Spino
A-191	Casa a schiera	San Martino Carano
A-192	Corte rurale	San Martino Spino

Scheda	Toponimo/Nome	Località
B-1	Villa urbana	Mirandola Capoluogo
B-2	Villa urbana	Mirandola Capoluogo
B-3	Villa urbana	Mirandola Capoluogo
B-4	Villa urbana	Mirandola Capoluogo
B-5	Villa urbana	Mirandola Capoluogo
B-6	Villa urbana	Mirandola Capoluogo
B-7	Villa urbana	Mirandola Capoluogo
B-8	Villa urbana	Mirandola Capoluogo
B-9	Villa urbana	Mirandola Capoluogo
B-10	Villa urbana	Mirandola Capoluogo
B-11	Villa urbana	Mirandola Capoluogo
B-12	Villa urbana	Mirandola Capoluogo
B-13	Villa urbana	Mirandola Capoluogo
B-14	Palazzina	Mirandola Capoluogo
B-15	Palazzina	Mirandola Capoluogo
B-16	Palazzina	Mirandola Capoluogo
B-17	Palazzina	Mirandola Capoluogo
B-18	Villa urbana	Mirandola Capoluogo
B-19	Villa urbana	Mirandola Capoluogo
B-20	Villa urbana	Mirandola Capoluogo
B-21	Palazzina	Mirandola Capoluogo
B-22	Palazzina	Mirandola Capoluogo
B-23	Villa urbana	Mirandola Capoluogo
B-24	Villa urbana	Mirandola Capoluogo
B-25	Villa urbana	Mirandola Capoluogo
B-26	Villa urbana	Mirandola Capoluogo
B-27	Villa urbana	Mirandola Capoluogo
B-28	Villa urbana	Mirandola Capoluogo
B-29	Villa urbana	Mirandola Capoluogo
B-30	Corte rurale	Mirandola Capoluogo
B-31	Villa urbana	Mirandola Capoluogo
B-32	Villa urbana	Mirandola Capoluogo
B-33	Villa urbana	Mirandola Capoluogo
B-34	Villa urbana	Mirandola Capoluogo
B-35	Villa urbana	Mirandola Capoluogo
B-36	Villa urbana	Mirandola Capoluogo
B-37	Villa urbana	Mirandola Capoluogo
B-38	Villa urbana	Mirandola Capoluogo
B-39	Villa urbana	Mirandola Capoluogo
B-40	Villa urbana	Mirandola Capoluogo
B-41	Villa urbana	Mirandola Capoluogo
B-42	Villa urbana	Mirandola Capoluogo
B-43	Villa urbana	Mirandola Capoluogo
B-44	Villa urbana	Mirandola Capoluogo
B-45	Villa urbana	San Giacomo Roncole

Scheda	Toponimo/Nome	Località
B-46	Oratorio di San Pietro	Mirandola Capoluogo
B-47	Magazzino	San Giacomo Roncole
B-48	Palazzo	San Giacomo Roncole
B-49	Magazzino	San Giacomo Roncole
V-21	Casinone di San Giacomo Roncole (Ex- B-50, B-51)	San Giacomo Roncole
B-52	Corte rurale	Mortizzuolo
B-53	Villa padronale	Quarantoli
B-54	Villa Urbana	Mirandola Capoluogo
V-29	Ex sottostazione ferroviaria (Ex B-56)	Mirandola Capoluogo
B-57	Magazzino	Mirandola Capoluogo
B-58	Palazzo	San Giacomo Roncole
B-59	Palazzo	Mortizzuolo
V-18	Chiesa di San Leonardo Limosino (contiene la ex B-60)	Mortizzuolo
B-61	Corte rurale	Cividale
B-62	Corte rurale	San Giacomo Roncole
V-46	Ex-stazione ferroviaria	Mirandola Capoluogo
B-64	Palazzo	Mortizzuolo
B-65	Villa urbana	San Martino Spino
B-66	Ex-scuola di Cividale	Cividale

Di seguito si riporta la legenda unificata, relativa alle categorie di tutela degli edifici, utilizzata per le mappe su base catastale riportate nelle singole schede.

LEGENDA



Edifici di interesse storico-architettonico



Edifici di interesse storico-testimoniale

Categorie di tutela (art. 2.2)



categoria 1



categoria 2.1



categoria 2.1(2.3)



categoria 2.2



categoria 2.2(2.3)



categoria 2.3



categoria 2.4



tutela non confermata



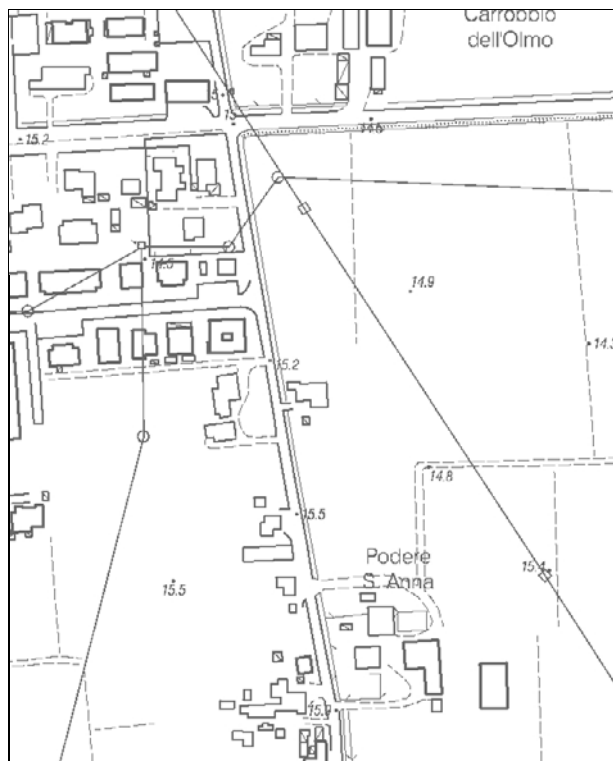
con crollo o richiesta di demolizione e segnalati nell' "Intesa unica CUR" del 28/2/2014



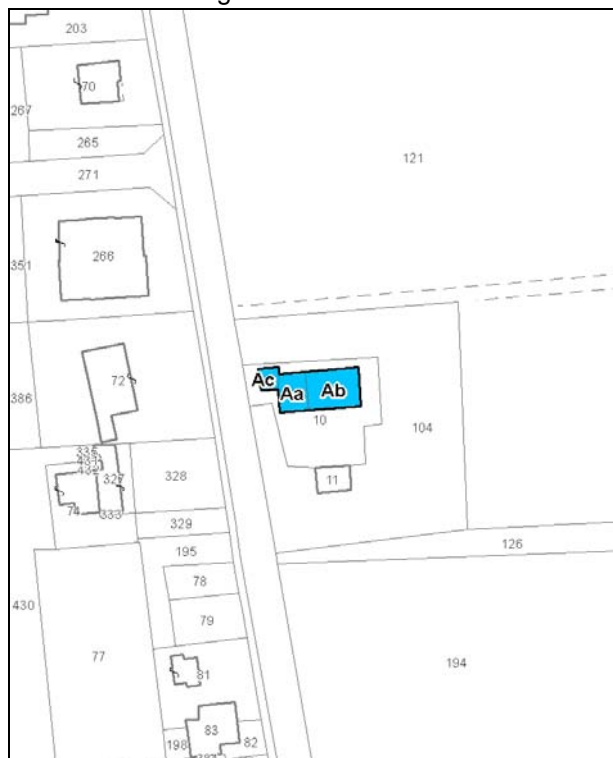
Giardini storici

Località: Cividale
Via Borghetto, 1

Toponimo: -



Carta Tecnica Regionale – Scala 1:5.000



Catasto attuale – Scala 1: 2.000

Dati catastali:
Foglio 116;
Particella
10



Vincoli e tutele:
Vincolo ministeriale D. Lgs. 42/2004: no
Interesse storico-architettonico: no
Interesse storico-testimoniale: si

Tipologia del complesso:
Abitazione agricola ad elementi congiunti

Ordinanza di demolizione/opere provvisionali:
no

Presenza di edifici con schede Aedes E:
si



Ortofoto AIMA 2011 – Scala 1:2.000

Edificio Aa

Danni:

Coperture: assente

Strutture orizzontali: messa in sicurezza dell'ultimo solaio

Strutture verticali:

Scheda Aedes E: si

Tipo edificio: abitazione

Categoria di intervento PRG: restauro e risanamento conservativo tipo B

Categoria di tutela del PdRIC/RUE: **EDIFICIO CON TUTELA DEL PIANO REGOLATORE NON CONFERMATA**

Edificio Ab

Danni:

Coperture: assente

Strutture orizzontali: assente

Strutture verticali: assente

Scheda Aedes E: -

Tipo edificio: stalla-fienile

Categoria di intervento PRG: restauro e risanamento conservativo tipo B

Categoria di tutela del PdRIC/RUE: **EDIFICIO CON TUTELA DEL PIANO REGOLATORE NON CONFERMATA**

Edificio Ac

Danni:

Coperture: assenti

Strutture orizzontali: -

Strutture verticali: crollo di ampie porzioni di muratura

Scheda Aedes E: si

Tipo edificio: proservizi

Categoria di intervento PRG: restauro e risanamento conservativo tipo B

Categoria di tutela del PdRIC/RUE: **EDIFICIO CON TUTELA DEL PIANO REGOLATORE NON CONFERMATA**

STATO EDIFICI PRE-SISMA (ottobre 2010)



Foto 1

STATO EDIFICI POST-SISMA (luglio 2013)
Edificio Aa/Ac



Foto 1



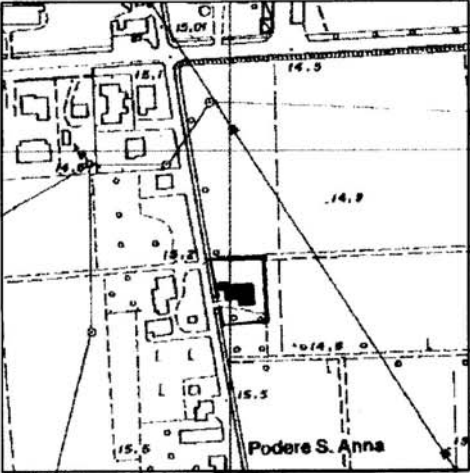

Foto 2

Edificio Ab





Foto 1

SCHEDATURA BENI CULTURALI IN TERRITORIO EXTRAURBANO – PRGV 2001: Dati generali

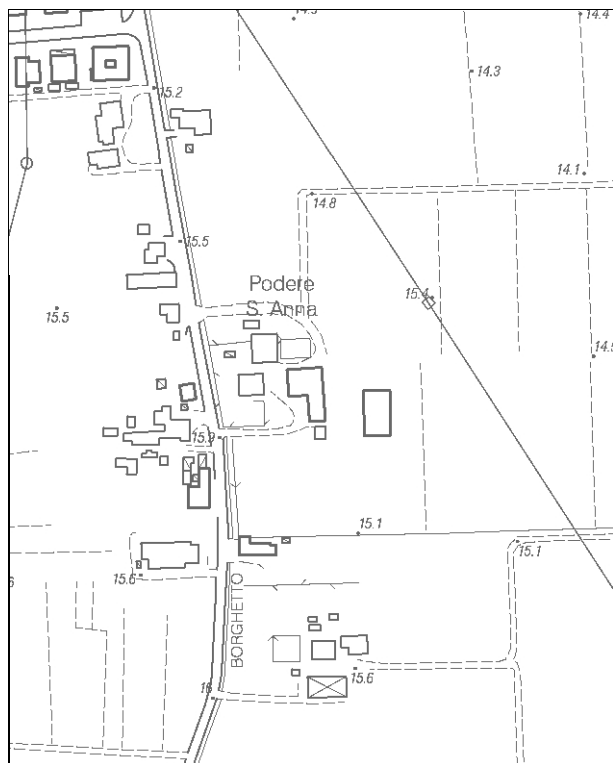
TIPOLOGIA DI INTERVENTO A2b	Via Borghetto n° 1 - Cividale Toponimo:	SCHEDA 101
		
Riferimento Cartografico CTR	Riferimento Fotografico	
<u>ELEMENTI IDENTIFICATIVI E DESCRITTIVI GENERALI</u>		
<p>Abitazione agricola ad elementi congiunti. Stato di conservazione: mediocre. Epoca di costruzione: fino al 1800.</p>		
<p>Servizi annessi: fienile-stalla. Stato di conservazione: mediocre. Epoca di costruzione: fino al 1800.</p>		

SCHEDATURA BENI CULTURALI IN TERRITORIO EXTRAURBANO – PRGV 2001: Fotografie

SCHEDA 101

Rilevo fotografico

Rilevo fotografico

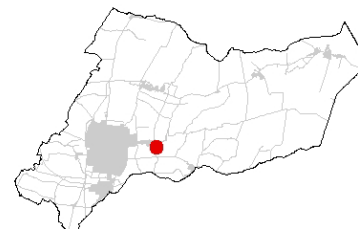
Località: Cividale
Via Borghetto, 5

Toponimo: Sant'Anna



Dati catastali:

Foglio 116;
Particelle
14, 15, 16



Vincoli e tutele:

Vincolo ministeriale D. Lgs. 42/2004: no
Interesse storico-architettonico: no
Interesse storico-testimoniale: si

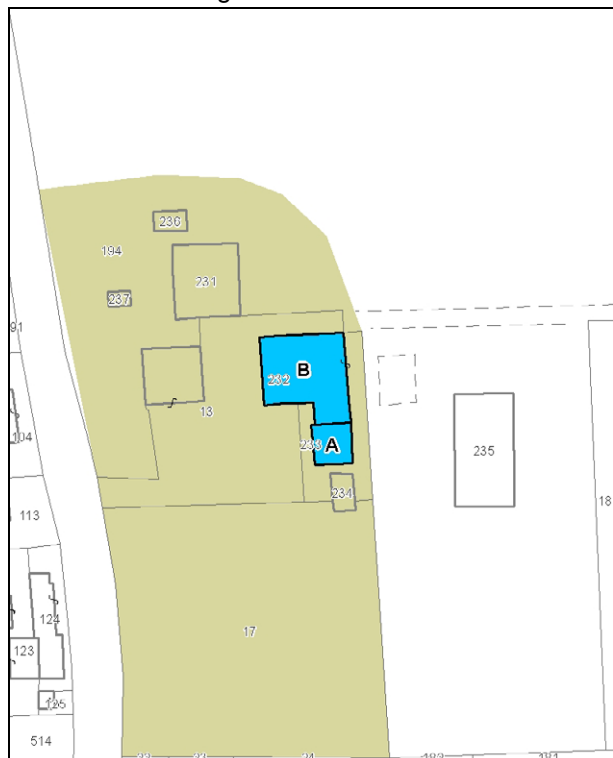
Tipologia del complesso:

Abitazione agricola ad elementi separati
(allineati) con A-103, con giardino storico

Ordinanza di demolizione/opere provvisionali:
no

Presenza di edifici con schede Aedes E:
si

Carta Tecnica Regionale – Scala 1:5.000



Catasto attuale – Scala 1: 2.000



Ortofoto AIMA 2011 – Scala 1:2.000

Edificio A

Danni:

Coperture: -

Strutture orizzontali: -

Strutture verticali: gravi lesioni strutturali e non strutturali

Scheda Aedes E: si

Tipo edificio: abitazione

Categoria di intervento PRG: restauro e risanamento conservativo tipo B

Categoria di tutela del PdRIC/RUE: **EDIFICIO CON TUTELA DEL PIANO REGOLATORE NON CONFERMATA**

Nota: La ricostruzione del complesso deve avvenire nel rispetto del giardino storico e dei suoi elementi e deve essere predisposta insieme alla ricostruzione degli edifici della scheda A-103.

Edificio B

Danni:

Coperture: crollata per il 50% sul lato orientale

Strutture orizzontali: -

Strutture verticali: crolli sui fronti orientali e settentrionali

Scheda Aedes E: si

Tipo edificio: stalla fienile

Categoria di intervento PRG: restauro e risanamento conservativo tipo B

Categoria di tutela del PdRIC/RUE: **EDIFICIO CON TUTELA DEL PIANO REGOLATORE NON CONFERMATA**

Nota: La ricostruzione del complesso deve avvenire nel rispetto del giardino storico e dei suoi elementi e deve essere predisposta insieme alla ricostruzione degli edifici della scheda A-103.

STATO EDIFICI POST-SISMA (luglio 2013)

Edificio A



Foto 1

Edificio B

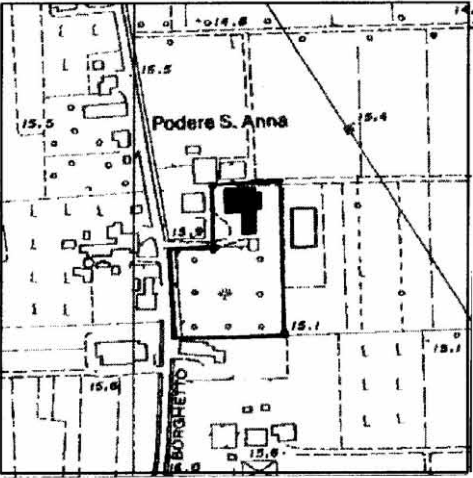



Foto 1





Foto 2

SCHEDATURA BENI CULTURALI IN TERRITORIO EXTRAURBANO – PRGV 2001: Dati generali

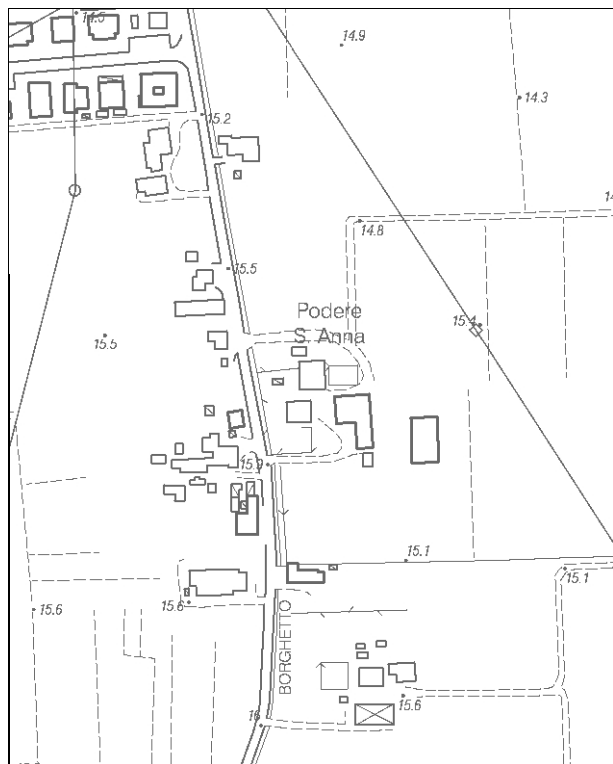
TIPOLOGIA DI INTERVENTO A2b	Via Borghetto n° 5 - Cividale Toponimo: S. Anna	SCHEDA 102
		
Riferimento Cartografico CTR	Riferimento Fotografico	
<u>ELEMENTI IDENTIFICATIVI E DESCRITTIVI GENERALI</u>		
<p>Abitazione agricola ad elementi separati. Stato di conservazione: buono. Epoca di costruzione: fino al 1900.</p>		
<p>Servizi annessi: fienile-stalla. Stato di conservazione: buono. Epoca di costruzione: fino al 1900.</p>		
<p>Bene culturale dotato di giardino-parco di pregio.</p>		

SCHEDATURA BENI CULTURALI IN TERRITORIO EXTRAURBANO – PRGV 2001: Fotografie

SCHEDA 102

Rilievo fotografico

Rilievo fotografico

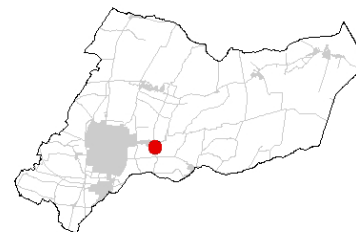
Località: Cividale
Via Borghetto, 3

Toponimo: Casino Sant'Anna –
Sant'Anna



Carta Tecnica Regionale – Scala 1:5.000

Dati catastali:
Foglio 116;
Particelle
12, 13



Vincoli e tutele:
Vincolo ministeriale D. Lgs. 42/2004:
segnalato nel verbale "Intesa Unica del CUR"
del 28/02/2014 come *bene di interesse (da
approfondire)*

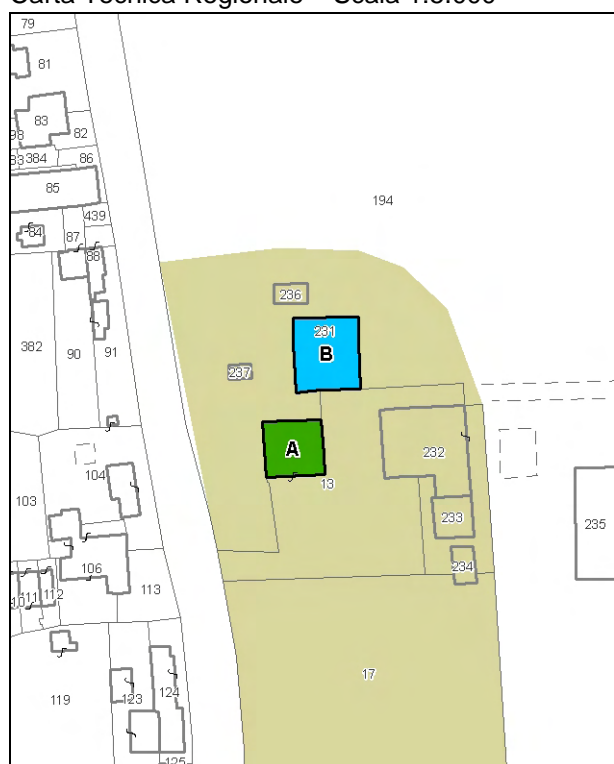
Interesse storico-architettonico: no
Interesse storico-testimoniale: si

Tipologia del complesso:

Villa padronale, con A-102, con giardino
storico

Ordinanza di demolizione/opere provvisionali:
no

Presenza di edifici con schede Aedes E:
si



Catasto attuale – Scala 1: 2.000



Ortofoto AIMA 2011 – Scala 1:2.000

Edificio A

Danni:

Coperture: -

Strutture orizzontali: -

Strutture verticali: fortemente lesionate su tutti i prospetti con un alto rischio strutturale

Scheda Aedes E: si

Tipo edificio: abitazione

Categoria di intervento PRG: restauro e risanamento conservativo tipo B

Categoria di tutela del PdRIC/RUE: categoria 2 – sottocategoria 2.3 - Segnalato nel verbale “Intesa Unica del CUR” del 28/02/2014 come *bene di interesse (da approfondire)*. In fase di richiesta del titolo abilitativo edilizio per intervenire sugli immobili quanto segnalato dovrà essere oggetto di valutazione.

Edificio B

Danni:

Coperture: -

Strutture orizzontali: -

Strutture verticali: lesioni diffuse e parziale distacco di una porzione di muratura nell'angolo nord-est

Scheda Aedes E: si

Tipo edificio: magazzino

Categoria di intervento PRG: restauro e risanamento conservativo tipo B

Categoria di tutela del PdRIC/RUE: **EDIFICIO CON TUTELA DEL PIANO REGOLATORE NON CONFERMATA**

- Segnalato nel verbale “Intesa Unica del CUR” del 28/02/2014 come *bene di interesse (da approfondire)*. In fase di richiesta del titolo abilitativo edilizio per intervenire sugli immobili quanto segnalato dovrà essere oggetto di valutazione.

Nota: La ricostruzione del complesso deve avvenire nel rispetto del giardino storico e dei suoi elementi e deve essere predisposta insieme alla ricostruzione degli edifici della scheda A-102.

STATO EDIFICI POST-SISMA (luglio 2013)
Edificio A



Foto 1



Foto 2



Foto 3

Edificio B

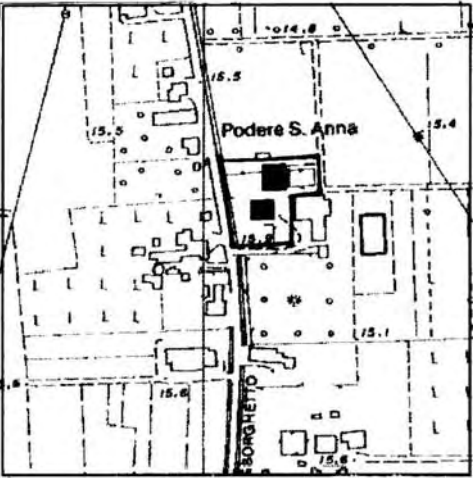



Foto 1





Foto 2

SCHEDATURA BENI CULTURALI IN TERRITORIO EXTRAURBANO – PRGV 2001: Dati generali

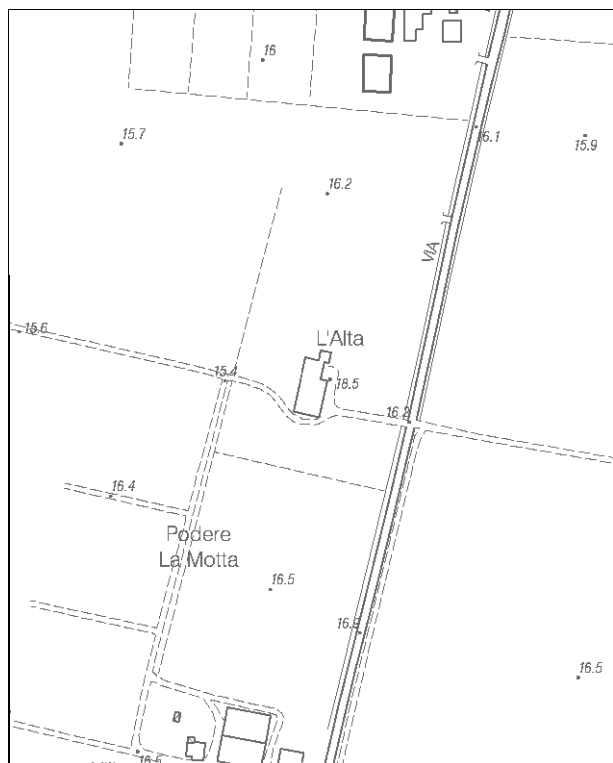
TIPOLOGIA DI INTERVENTO A2b	Via Borghetto n° 7 - Cividale Toponimo: Casino Abrami - S. Anna	SCHEDA 103
		
Riferimento Cartografico CTR	Riferimento Fotografico	
<u>ELEMENTI IDENTIFICATIVI E DESCRITTIVI GENERALI</u>		
<p>Villa padronale. Stato di conservazione: mediocre. Epoca di costruzione: 1726.</p> <p>Bene culturale dotato di giardino-parco di pregio.</p>		

SCHEDATURA BENI CULTURALI IN TERRITORIO EXTRAURBANO – PRGV 2001: Fotografie

<p>SCHEDA 103</p>
 A photograph of a two-story brick building with a courtyard. The building has a weathered facade with some peeling plaster and a chimney on the roof. The courtyard is paved with cobblestones and has a low concrete wall in the foreground. A person is visible near the entrance on the left. The sky is clear and blue.
<p>Rilievo fotografico</p>
 A large empty rectangular space intended for a second photograph of the building.
<p>Rilievo fotografico</p>

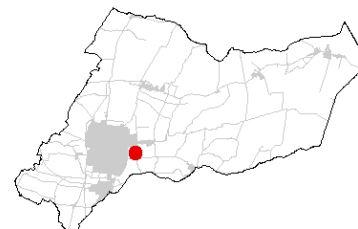
Località: Cividale
Via Motta, 24

Toponimo: La Motta – L'Alta



Carta Tecnica Regionale – Scala 1:5.000

Dati catastali:
Foglio 114;
Particella
36

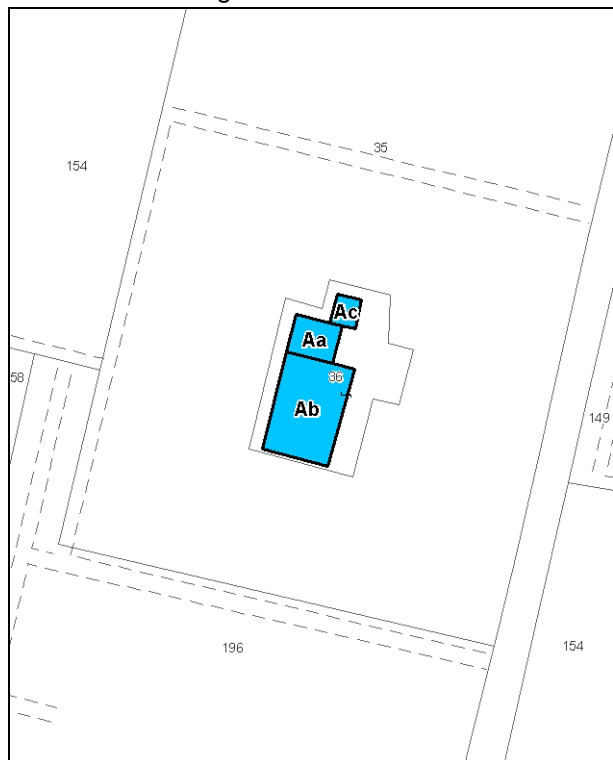


Vincoli e tutele:
Vincolo ministeriale D. Lgs. 42/2004: no
Interesse storico-architettonico: no
Interesse storico-testimoniale: si

Tipologia del complesso:
Abitazione agricola ad elementi congiunti

Ordinanza di demolizione/opere provvisionali:
no

Presenza di edifici con schede Aedes E:
si



Catasto attuale – Scala 1: 2.000



Ortofoto AIMA 2011 – Scala 1:2.000

Edificio Aa

Danni:

Coperture: crollo della porzione in aderenza con la stalla-fienile

Strutture orizzontali: -

Strutture verticali: crollo della muratura perimetrale in adiacenza con la stalla-fienile

Scheda Aedes E: si

Tipo edificio: abitazione

Categoria di intervento PRG: restauro e risanamento conservativo tipo B

Categoria di tutela del PdRIC/RUE **EDIFICIO CON TUTELA DEL PIANO REGOLATORE NON CONFERMATA**

Edificio Ab

Danni:

Coperture: crollo quasi integrale con collasso della parte centrale

Strutture orizzontali: crollo quasi integrale del solaio della stalla

Strutture verticali: crollo di oltre il 50% delle murature perimetrali e crollo dei pilastri centrali

Scheda Aedes E: si

Tipo edificio: stalla-fienile

Categoria di intervento PRG: restauro e risanamento conservativo tipo B

Categoria di tutela del PdRIC/RUE: **EDIFICIO CON TUTELA DEL PIANO REGOLATORE NON CONFERMATA**

NOTA: LA stalla-fienile presentava, già ad ottobre 2010, una parte delle strutture portanti verticali e la copertura crollate. L'edificio deve essere ricostruito in aderenza con l'utilizzo di materiali tradizionali.

Edificio Ac

Danni:

Coperture: -

Strutture orizzontali: -

Strutture verticali: -

Scheda Aedes E: si

Tipo edificio: proservizi

Categoria di intervento PRG: restauro e risanamento conservativo tipo B

Categoria di tutela del PdRIC/RUE: **EDIFICIO CON TUTELA DEL PIANO REGOLATORE NON CONFERMATA**

STATO EDIFICI PRE-SISMA (ottobre 2010)



Foto 1

STATO EDIFICI PRE-SISMA (luglio 2013)

Edificio Aa



Foto 1



Foto 2

Edificio Ab

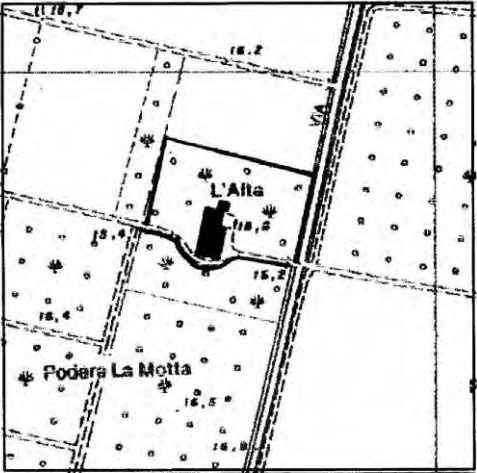



Foto 1



Foto 2

SCHEDATURA BENI CULTURALI IN TERRITORIO EXTRAURBANO – PRGV 2001: Dati generali

TIPOLOGIA DI INTERVENTO A2b	Via Motta n° - Cividale Toponimo: La Motta - L'Alta	SCHEDA 104
		
Riferimento Cartografico CTR	Riferimento Fotografico	
<p style="text-align: center;"><u>ELEMENTI IDENTIFICATIVI E DESCRITTIVI GENERALI</u></p> <p>Abitazione agricola ad elementi congiunti. Stato di conservazione: mediocre. Epoca di costruzione: fino al 1800.</p> <p>Servizi annessi: fienile-stalla. Stato di conservazione: mediocre. Epoca di costruzione: fino al 1800.</p>		

SCHEDATURA BENI CULTURALI IN TERRITORIO EXTRAURBANO – PRGV 2001: Fotografie

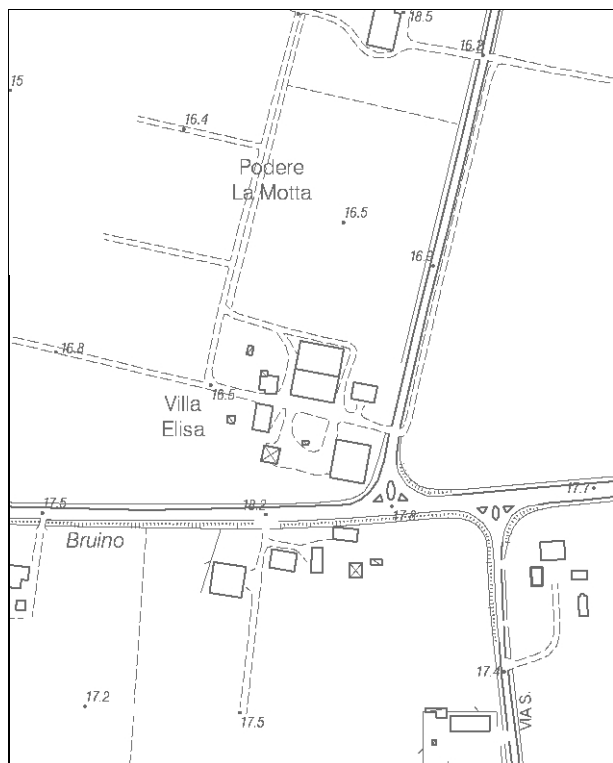
<p>SCHEDA 104</p>

<p>Rilievo fotografico</p>

<p>Rilievo fotografico</p>

Località: Cividale
Via Motta, 28; via Mazzone, 47

Toponimo: Motta



Carta Tecnica Regionale – Scala 1:5.000

Dati catastali:
Foglio 114;
Particelle
61, 62, 64



Vincoli e tutele:
Vincolo ministeriale D. Lgs. 42/2004:
segnalato nel verbale “Intesa Unica del CUR”
del 28/02/2014 come *bene di interesse (da approfondire)*
Interesse storico-architettonico: no
Interesse storico testimoniale: si
Tipologia del complesso:
Abitazione agricola ad elementi separati (a scacchiera) con A-106, A-107, A-108
Ordinanza di demolizione/opere provvisoriali:
no
Presenza di edifici con schede Aedes E:
no



Catasto attuale – Scala 1: 2.000



Ortofoto AIMA 2011 – Scala 1:2.000

Edificio A

Danni:

Coperture: -

Strutture orizzontali: -

Strutture verticali: -

Scheda Aedes E: no

Tipo edificio: abitazione

Categoria di intervento PRG: restauro e risanamento conservativo tipo B

Categoria di tutela del PdRIC/RUE: categoria 2 – sottocategoria 2.2 - Segnalato nel verbale “Intesa Unica del CUR” del 28/02/2014 come *bene di interesse (da approfondire)*. In fase di richiesta del titolo abilitativo edilizio per intervenire sugli immobili quanto segnalato dovrà essere oggetto di valutazione.

Edificio B

Danni:

Coperture: -

Strutture orizzontali: -

Strutture verticali: -

Scheda Aedes E: no

Tipo edificio: stalla-fienile (storico solo il portico)

Categoria di intervento PRG: restauro e risanamento conservativo tipo B

Categoria di tutela del PdRIC/RUE: categoria 2 – sottocategoria 2.4 - Segnalato nel verbale “Intesa Unica del CUR” del 28/02/2014 come *bene di interesse (da approfondire)*. In fase di richiesta del titolo abilitativo edilizio per intervenire sugli immobili quanto segnalato dovrà essere oggetto di valutazione.

Edificio C

Danni:

Coperture: -

Strutture orizzontali: -

Strutture verticali: -

Scheda Aedes E: no

Tipo edificio: fienile/magazzino

Categoria di intervento PRG: no

Categoria di tutela del PdRIC/RUE: categoria 2 – sottocategoria 2.4 - Segnalato nel verbale “Intesa Unica del CUR” del 28/02/2014 come *bene di interesse (da approfondire)*. In fase di richiesta del titolo abilitativo edilizio per intervenire sugli immobili quanto segnalato dovrà essere oggetto di valutazione.

STATO EDIFICI POST-SISMA (luglio 2013)

Edificio A



Foto 1



Foto 2

Edificio B




Foto 1



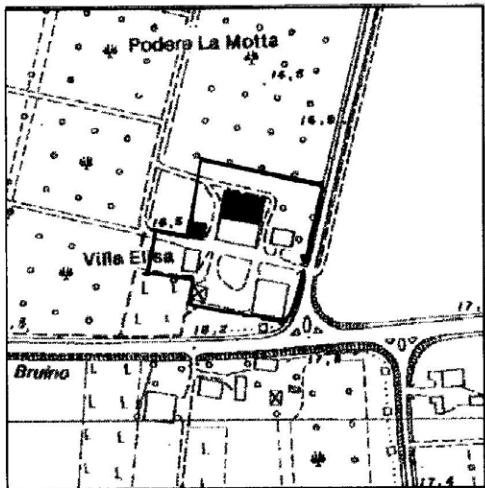

Foto 2

Edificio C



Foto 1

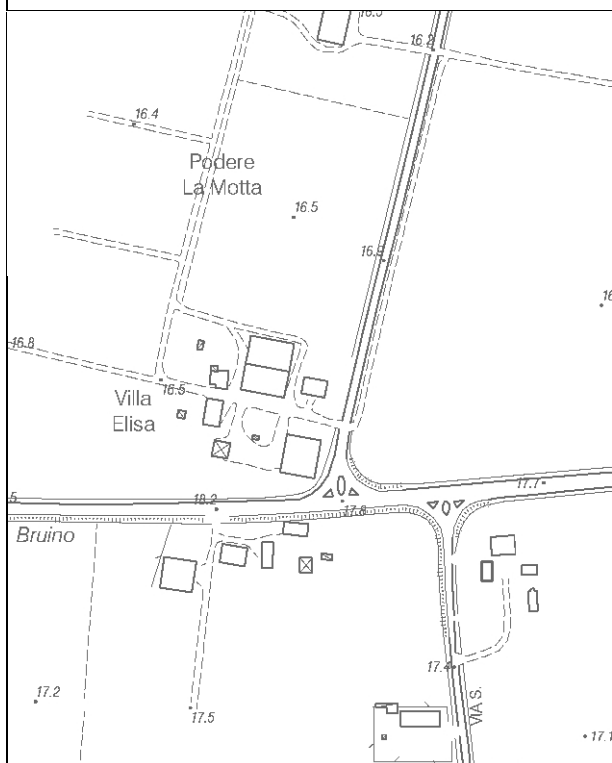
SCHEDATURA BENI CULTURALI IN TERRITORIO EXTRAURBANO – PRGV 2001: Dati generali

TIPOLOGIA DI INTERVENTO A2b	Via Motta n° 16 - Cividale Toponimo: Motta	SCHEDA 105
		
Riferimento Cartografico CTR	Riferimento Fotografico	
<p style="text-align: center;"><u>ELEMENTI IDENTIFICATIVI E DESCRITTIVI GENERALI</u></p> <p>Abitazione agricola a corte aperta. Stato di conservazione: buono. Epoca di costruzione: fino al 1800.</p> <p>Servizi annessi: fienile-stalla. Stato di conservazione: mediocre. Epoca di costruzione: fino al 1800.</p> <p>Si segnala che il suddetto bene culturale è parte di un unico nucleo insediativo a corte aperta identificato complessivamente nelle successive schede n° 106-107-108.</p>		

SCHEDATURA BENI CULTURALI IN TERRITORIO EXTRAURBANO – PRGV 2001: Fotografie



Località: Cividale
Via Motta, 26



Carta Tecnica Regionale – Scala 1:5.000



Catasto attuale – Scala 1: 2.000

Toponimo: Motta

Dati catastali:
Foglio 114;
Particelle
63



Vincoli e tutele:
Vincolo ministeriale D. Lgs. 42/2004:
segnalato nel verbale “Intesa Unica del CUR”
del 28/02/2014 come *bene di interesse (da
approfondire)*
Interesse storico-architettonico: no
Interesse storico testimoniale: si

Tipologia del complesso:
Villa padronale
Ordinanza di demolizione/opere provvisionali:
no
Presenza di edifici con schede Aedes E:
si



Ortofoto AIMA 2011 – Scala 1:2.000

Edificio A

Danni:

Coperture: crollo parziale delle coperture

Strutture orizzontali: -

Strutture verticali: collasso delle parti murarie a nord

Scheda Aedes E: si

Tipo edificio: abitazione

Categoria di intervento PRG: restauro e risanamento conservativo tipo B

Categoria di tutela del PdRIC/RUE: categoria 2 – sottocategoria 2.2 - Segnalato nel verbale "Intesa Unica del CUR" del 28/02/2014 come *bene di interesse (da approfondire)*. In fase di richiesta del titolo abilitativo edilizio per intervenire sugli immobili quanto segnalato dovrà essere oggetto di valutazione.

STATO EDIFICI POST-SISMA (luglio 2010)

Edificio A



Foto 1



Foto 2



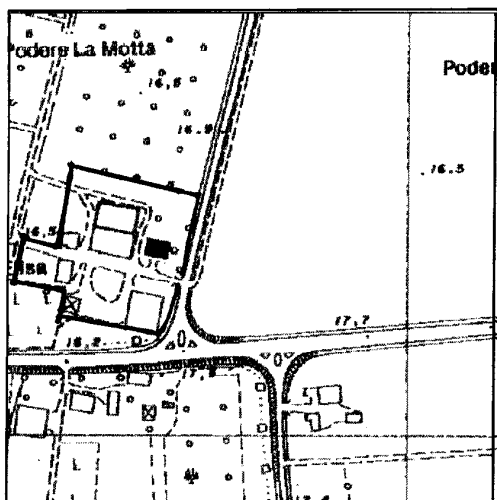
Foto 3



Foto 4

SCHEDATURA BENI CULTURALI IN TERRITORIO EXTRAURBANO – PRGV 2001: Dati generali

TIPOLOGIA DI INTERVENTO	Via Motta n° 12 - Cividale Toponimo: Motta	SCHEDA
A2b		106



Riferimento Cartografico CTR



Riferimento Fotografico

ELEMENTI IDENTIFICATIVI E DESCRITTIVI GENERALI

Casa singola.


Stato di conservazione: mediocre.

Epoca di costruzione: fino al 1800.


Si segnala che il suddetto bene culturale è parte di un unico nucleo insediativo a corte aperta identificato complessivamente nelle schede n° 105-107-108.

SCHEDATURA BENI CULTURALI IN TERRITORIO EXTRAURBANO – PRGV 2001: Fotografie

SCHEDA 106



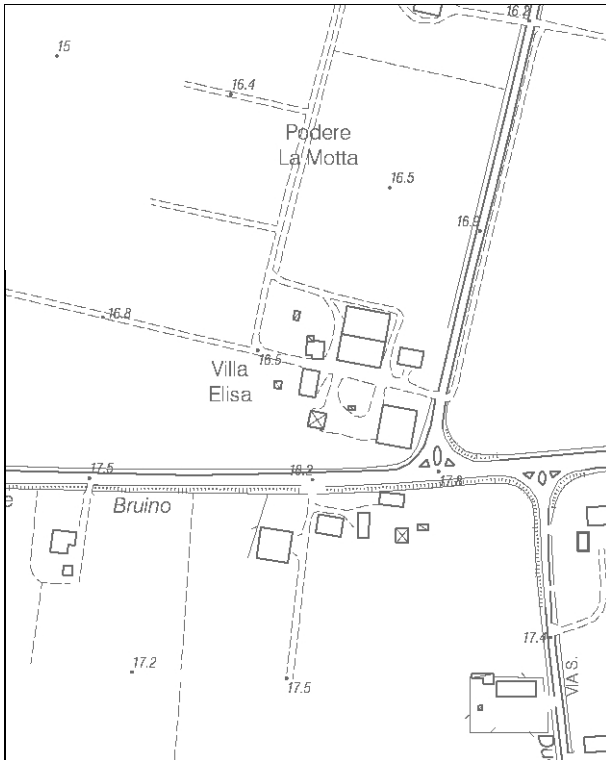
Rilievo fotografico



Rilievo fotografico

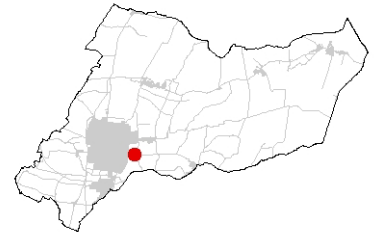
Località: Cividale
Via Motta, 28

Toponimo: Motta



Carta Tecnica Regionale – Scala 1:5.000

Dati catastali:
Foglio 114;
Particelle
60



Vincoli e tutele:
Vincolo ministeriale D. Lgs. 42/2004:
segnalato nel verbale "Intesa Unica del CUR"
del 28/02/2014 come *bene di interesse (da
approfondire)*

Interesse storico-architettonico: no

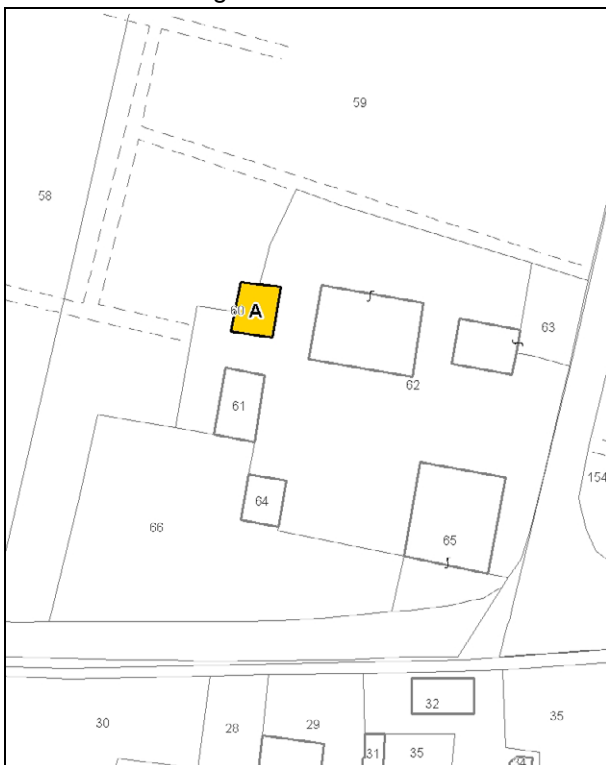
Interesse storico testimoniale: si

Tipologia del complesso:


Abitazione agricola ad elementi separati, con
A-105, A-106, A-108

Ordinanza di demolizione/opere provvisionali:
no

Presenza di edifici con schede Aedes E:
no



Catasto attuale – Scala 1: 2.000



Ortofoto AIMA 2011 – Scala 1:2.000

Edificio A

Danni:

Coperture: -

Strutture orizzontali: -

Strutture verticali: presenza di lesioni nei maschi sotto finestra

Scheda Aedes E: no

Tipo edificio: abitazione secondaria

Categoria di intervento PRG: restauro e risanamento conservativo tipo B

Categoria di tutela del PdRIC/RUE: categoria 2 – sottocategoria 2.2 - Segnalato nel verbale “Intesa Unica del CUR” del 28/02/2014 come *bene di interesse (da approfondire)*. In fase di richiesta del titolo abilitativo edilizio per intervenire sugli immobili quanto segnalato dovrà essere oggetto di valutazione.

STATO EDIFICIO POST-SISMA (luglio 2013)

Edificio A



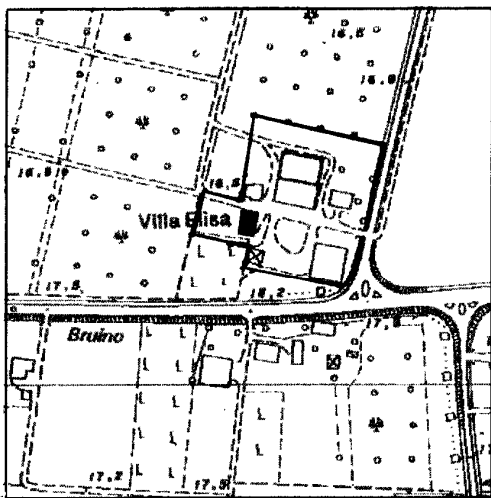
Foto 1



Foto 2

SCHEDATURA BENI CULTURALI IN TERRITORIO EXTRAURBANO – PRGV 2001: Dati generali

TIPOLOGIA DI INTERVENTO A2b	Via Motta n° 14 - Cividale Toponimo: Motta	SCHEDA 107
---------------------------------------	---	----------------------



Riferimento Cartografico CTR



Riferimento Fotografico

ELEMENTI IDENTIFICATIVI E DESCRITTIVI GENERALI

Abitazione agricola a corte aperta.
Stato di conservazione: mediocre.
Epoca di costruzione: fino al 1800.

Servizi annessi: fienile-stalla.
Stato di conservazione: mediocre.
Epoca di costruzione: fino al 1800.

Si segnala che il suddetto bene culturale è parte di un unico nucleo insediativo a corte aperta identificato complessivamente nelle schede n° 105-106-108.

SCHEDATURA BENI CULTURALI IN TERRITORIO EXTRAURBANO – PRGV 2001: Fotografie

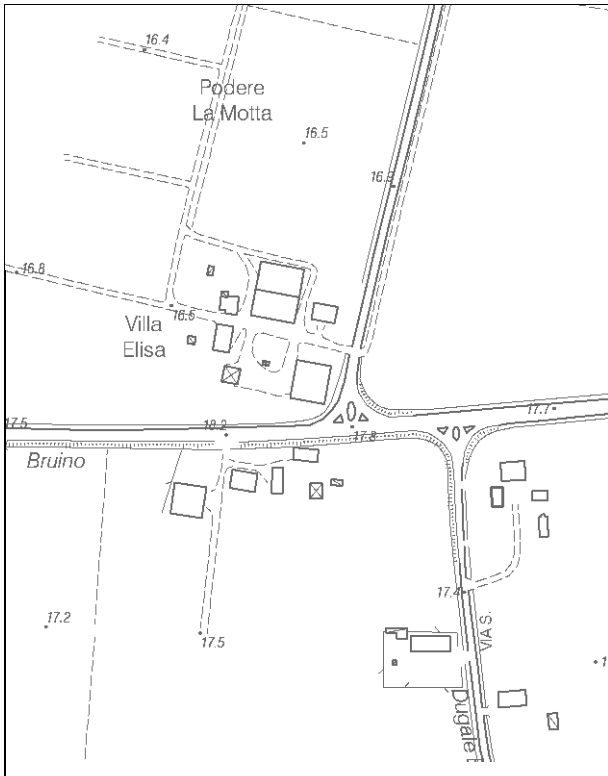
SCHEDA 107

Rilievo fotografico

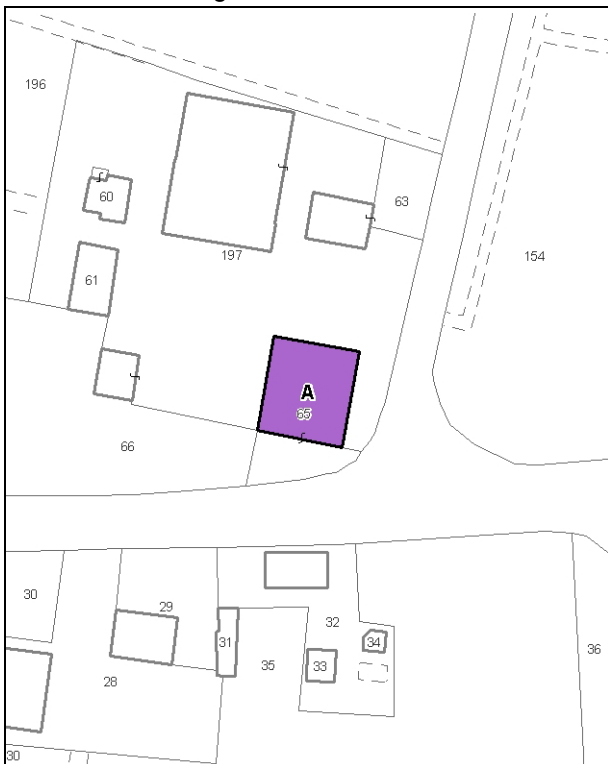
Rilievo fotografico

Località: Cividale
Via Motta, 32

Toponimo: Motta

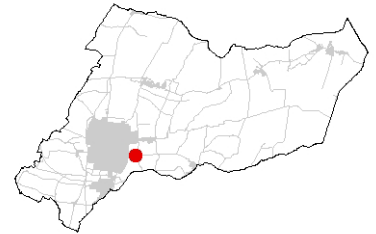


Carta Tecnica Regionale – Scala 1:5.000



Catasto attuale – Scala 1: 2.000

Dati catastali:
Foglio 114;
Particelle
65



Vincoli e tutele:

Vincolo ministeriale D. Lgs. 42/2004:
segnalato nel verbale "Intesa Unica del CUR"
del 28/02/2014 come *bene di interesse (da approfondire)*

Interesse storico-architettonico: no


Interesse storico testimoniale: si

Tipologia del complesso:

Abitazione agricola ad elementi separati, con
A-105, A-106, A-107

Ordinanza di demolizione/ opere provvisionali:
no

Presenza di edifici con schede Aedes E:
si



Ortofoto AIMA 2011 – Scala 1:2.000

Edificio A

Danni:

Coperture: crollo totale delle coperture

Strutture orizzontali: crollo del solaio del primo e del secondo piano

Strutture verticali: crollo delle pareti murarie del secondo piano e sul fronte meridionale del primo piano

Scheda Aedes E: si

Tipo edificio: abitazione secondaria/magazzino

Categoria di intervento PRG: restauro e risanamento conservativo tipo B

Categoria di tutela del PdRIC/RUE: EDIFICIO CHE Segnalato nel verbale "Intesa Unica del CUR" del 28/02/2014 come *bene di interesse (da approfondire)*. In fase di richiesta del titolo abilitativo edilizio per intervenire sugli immobili quanto segnalato dovrà essere oggetto di valutazione.

STATO EDIFICIO PRE-SISMA (giugno 2010)

Edificio A



Foto 1



Foto 2

STATO EDIFICIO POST-SISMA (luglio 2013)

Edificio A



Foto 1



Foto 2

Comune di Mirandola

PIANO DELLA RICOSTRUZIONE

Schede di rilevazione e verifica degli edifici soggetti a tutela

SCHEDA

A-108



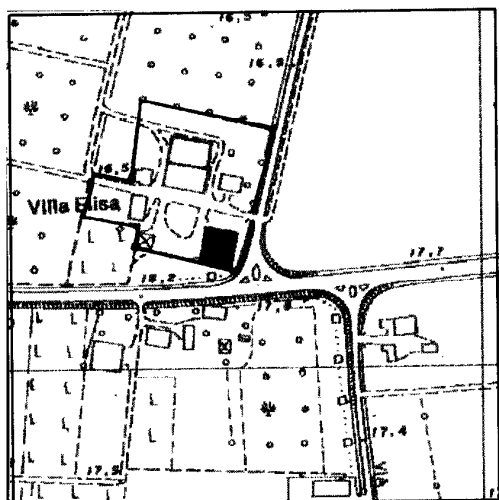
Foto 3




Foto 4

SCHEDATURA BENI CULTURALI IN TERRITORIO EXTRAURBANO – PRGV 2001: Dati generali

TIPOLOGIA DI INTERVENTO A2b	Via Motta n° 18 - Cividale Toponimo: Motta	SCHEDA 108
---------------------------------------	---	----------------------



Riferimento Cartografico CTR



Riferimento Fotografico

ELEMENTI IDENTIFICATIVI E DESCRITTIVI GENERALI

Abitazione agricola adibita a granaio.

Stato di conservazione: mediocre.

Epoca di costruzione: fino al 1800.

Si segnala che il suddetto bene culturale è parte di un unico nucleo insediativo a corte aperta identificato complessivamente nelle precedenti schede n° 105-106-107.

SCHEDATURA BENI CULTURALI IN TERRITORIO EXTRAURBANO – PRGV 2001: Fotografie

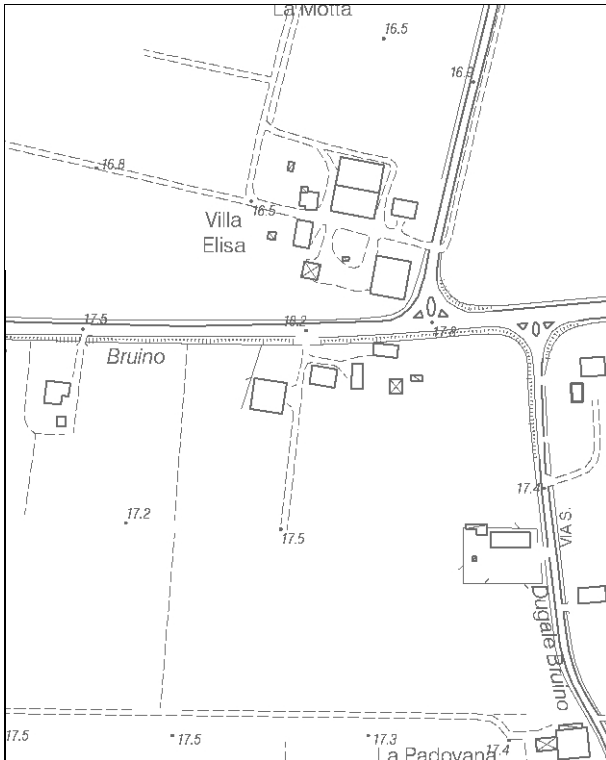
<p>SCHEDA 108</p>

<p>Rilevo fotografico</p>

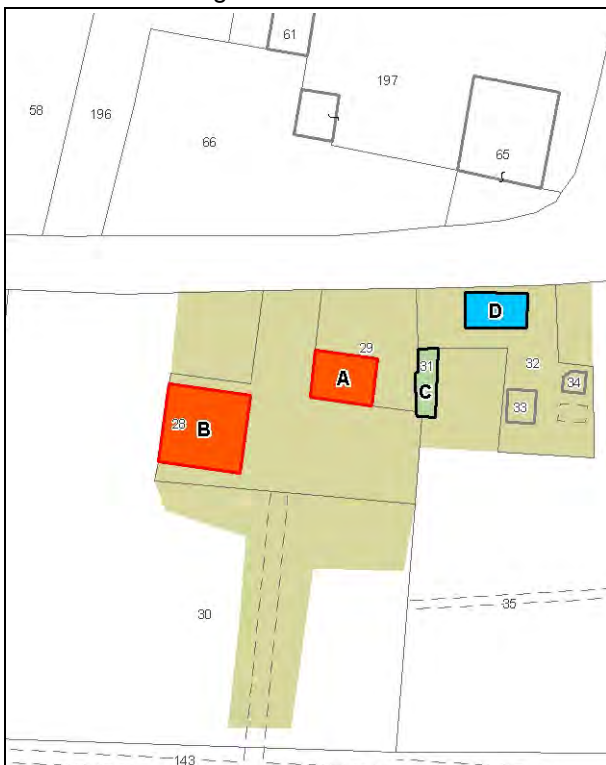
<p>Rilevo fotografico</p>

Località: Cividale
Via Mazzone, 44, 46, 48

Toponimo: Ca' Molinari

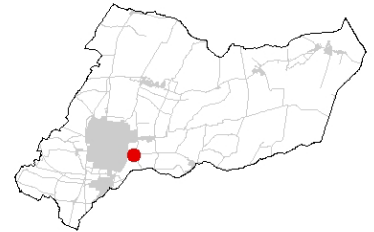


Carta Tecnica Regionale – Scala 1:5.000



Catasto attuale – Scala 1: 2.000

Dati catastali:
Foglio 136;
Particelle
28, 29, 31, 32



Vincoli e tutele:
Vincolo ministeriale D. Lgs. 42/2004: no
Interesse storico-architettonico: si
Interesse storico testimoniale: si

Tipologia del complesso:
Abitazione agricola ad elementi separati con giardino storico

Ordinanza di demolizione/opere provvisionali:
no

Presenza di edifici con schede Aedes E:
si



Ortofoto AIMA 2011 – Scala 1:2.000

Edificio A

Danni:

Coperture: lesioni ai cornicioni nel prospetto sud

Strutture orizzontali: -

Strutture verticali: -

Scheda Aedes E: no

Tipo edificio: abitazione

Categoria di intervento PRGV: restauro e risanamento conservativo tipo A

Categoria di tutela del PdRIC/RUE: categoria 2 – sottocategoria 2.1 - Segnalato nel verbale “Intesa Unica del CUR” del 28/02/2014 come *bene di interesse (da approfondire)*. In fase di richiesta del titolo abilitativo edilizio per intervenire sugli immobili quanto segnalato dovrà essere oggetto di valutazione.

Edificio B

Danni:

Coperture: -

Strutture orizzontali: danni al solaio del primo piano

Strutture verticali: fessurazioni alle murature perimetrali

Scheda Aedes E: si

Tipo edificio: magazzino

Categoria di intervento del PRG: restauro e risanamento conservativo tipo A

Categoria di tutela del PdRIC/RUE: categoria 2 – sottocategoria 2.1 - Segnalato nel verbale “Intesa Unica del CUR” del 28/02/2014 come *bene di interesse (da approfondire)*. In fase di richiesta del titolo abilitativo edilizio per intervenire sugli immobili quanto segnalato dovrà essere oggetto di valutazione.

Edificio C

Danni:

Coperture: -

Strutture orizzontali: -

Strutture verticali: -

Scheda Aedes E: no

Tipo edificio: proservizi

Categoria di intervento del PRG: restauro e risanamento conservativo tipo A

Categoria di tutela del PdRIC/RUE: categoria 2 – sottocategoria 2.4 - Segnalato nel verbale “Intesa Unica del CUR” del 28/02/2014 come *bene di interesse (da approfondire)*. In fase di richiesta del titolo abilitativo edilizio per intervenire sugli immobili quanto segnalato dovrà essere oggetto di valutazione.

Edificio D

Danni:

Coperture: crollo parziale delle coperture

Strutture orizzontali: -

Strutture verticali: crollo parziale delle murature perimetrali sul fronte sud e lesioni diffuse sugli altri prospetti

Scheda Aedes E: si

Tipo edificio: stalla-fienile

Categoria di intervento del PRG: restauro e risanamento conservativo tipo A

Categoria di tutela del PdRIC/RUE: **EDIFICIO CON TUTELA DEL PIANO REGOLATORE NON CONFERMATA**

- Segnalato nel verbale "Intesa Unica del CUR" del 28/02/2014 come *bene di interesse (da approfondire)*. In fase di richiesta del titolo abilitativo edilizio per intervenire sugli immobili quanto segnalato dovrà essere oggetto di valutazione.

Edificio A



Foto 1



Foto 2

Edificio B



Foto 1



Foto 2



Foto 3

Edificio C



Foto 1



Foto 2

Edificio D



Foto 1



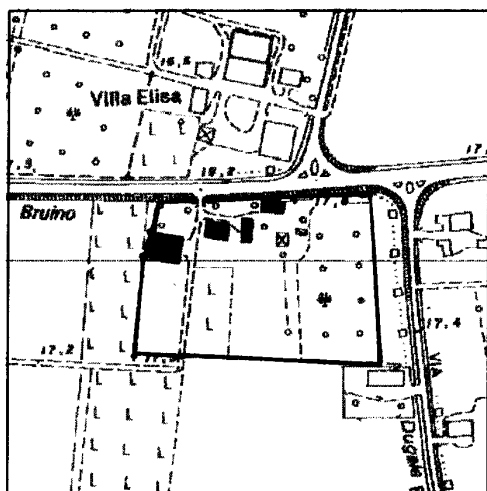
Foto 2



Foto 3

SCHEDATURA BENI CULTURALI IN TERRITORIO EXTRAURBANO – PRGV 2001: Dati generali

TIPOLOGIA DI INTERVENTO A2a	Via Mazzone n° 30 - Toponimo: Cà Molinari	SCHEDA 109
---------------------------------------	---	----------------------



Riferimento Cartografico CTR



Riferimento Fotografico

ELEMENTI IDENTIFICATIVI E DESCRITTIVI GENERALI

Abitazione agricola ad elementi separati.

Stato di conservazione: buono.

Epoca di costruzione: fino al 1900.

Servizi annessi: fienile-stalla.

Stato di conservazione: buono.

Epoca di costruzione: fino al 1900.

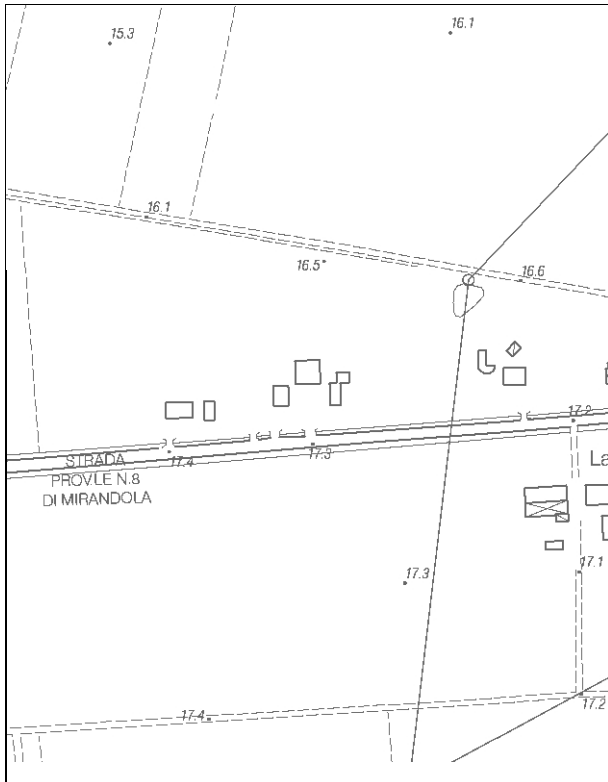
Bene culturale dotato di giardino-parco di pregio.

SCHEDATURA BENI CULTURALI IN TERRITORIO EXTRAURBANO – PRGV 2001: Fotografie

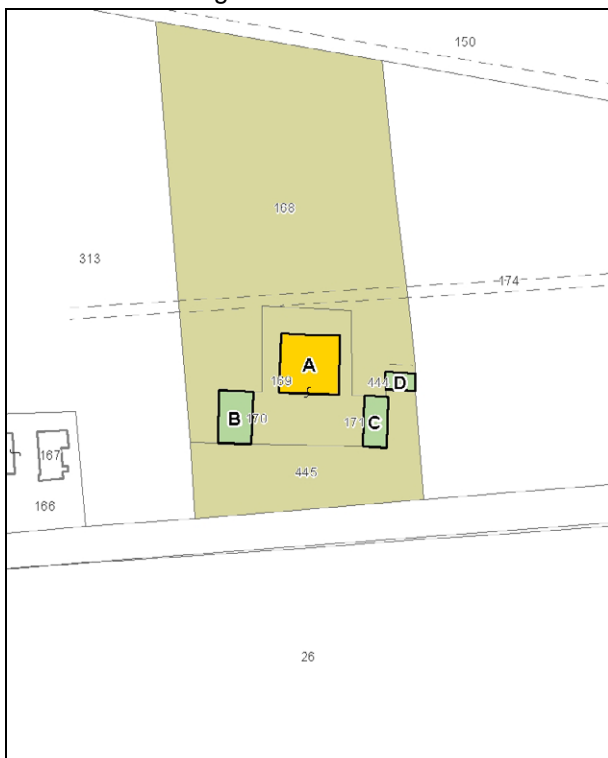


Località: Cividale
Via Mazzone, 59, 61

Toponimo: -

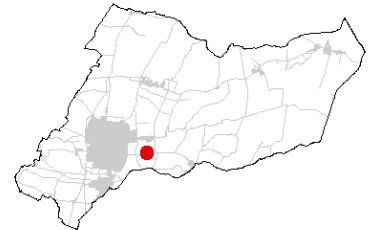


Carta Tecnica Regionale – Scala 1:5.000



Catasto attuale – Scala 1: 2.000


Dati catastali:
Foglio 115;
Particelle
168, 169, 170,
171, 444, 445



Vincoli e tutele:
Vincolo ministeriale D. Lgs. 42/2004:
Segnalato nel verbale “Intesa Unica del CUR”
del 28/02/2014 come *bene di interesse* (da
approfondire).

Interesse storico-architettonico: no
Interesse storico-testimoniale: si

Tipologia del complesso:
Abitazione agricola a corte con giardino
storico
Ordinanza di demolizione/opere provvisionali:
no
Presenza di edifici con schede Aedes E:
si



Ortofoto AIMA 2011 – Scala 1:2.000

Edificio A

Danni:

Coperture: -

Strutture orizzontali: -

Strutture verticali: -

Scheda Aedes E: no

Tipo edificio: abitazione

Categoria di intervento PRG: restauro e risanamento conservativo tipo B

Categoria di tutela del PdRIC/RUE: categoria 2 – sottocategoria 2.2 - Segnalato nel verbale “Intesa Unica del CUR” del 28/02/2014 come *bene di interesse (da approfondire)*. In fase di richiesta del titolo abilitativo edilizio per intervenire sugli immobili quanto segnalato dovrà essere oggetto di valutazione.

Edificio B

Danni:

Coperture: -

Strutture orizzontali: -

Strutture verticali: fessurazioni alle murature portanti

Scheda Aedes E: si

Tipo edificio: magazzino

Categoria di intervento PRG: restauro e risanamento conservativo tipo B

Categoria di tutela del PdRIC/RUE: categoria 2 – sottocategoria 2.4 - Segnalato nel verbale “Intesa Unica del CUR” del 28/02/2014 come *bene di interesse (da approfondire)*. In fase di richiesta del titolo abilitativo edilizio per intervenire sugli immobili quanto segnalato dovrà essere oggetto di valutazione.

Edificio C

Danni:

Coperture: -

Strutture orizzontali: -

Strutture verticali: -

Scheda Aedes E: no

Tipo edificio: magazzino

Categoria di intervento PRG: restauro e risanamento conservativo tipo B

Categoria di tutela del PdRIC/RUE: categoria 2 – sottocategoria 2.4 - Segnalato nel verbale “Intesa Unica del CUR” del 28/02/2014 come *bene di interesse (da approfondire)*. In fase di richiesta del titolo abilitativo edilizio per intervenire sugli immobili quanto segnalato dovrà essere oggetto di valutazione.

Edificio D

Danni:

Coperture: -

Strutture orizzontali: -

Strutture verticali: -

Scheda Aedes E: no

Tipo edificio: magazzino

Categoria di intervento PRG: restauro e risanamento conservativo tipo B

Categoria di tutela del PdRIC/RUE: categoria 2 – sottocategoria 2.4 - Segnalato nel verbale "Intesa Unica del CUR" del 28/02/2014 come *bene di interesse (da approfondire)*. In fase di richiesta del titolo abilitativo edilizio per intervenire sugli immobili quanto segnalato dovrà essere oggetto di valutazione.

STATO EDIFICI POST-SISMA (luglio 2013)

Edificio A



Foto 1



Foto 2

Edificio B



Foto 1

Edificio D



Foto 1

Edificio C

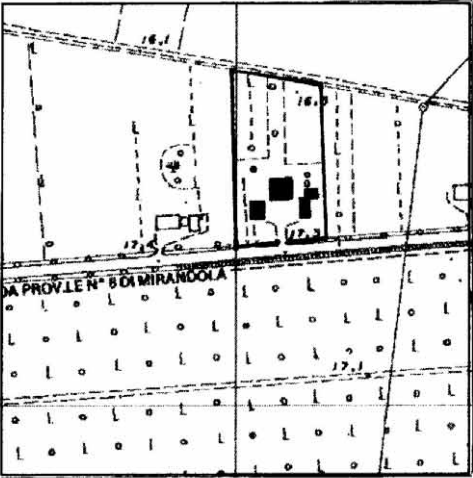



Foto 1



Foto 2

SCHEDATURA BENI CULTURALI IN TERRITORIO EXTRAURBANO – PRGV 2001: Dati generali

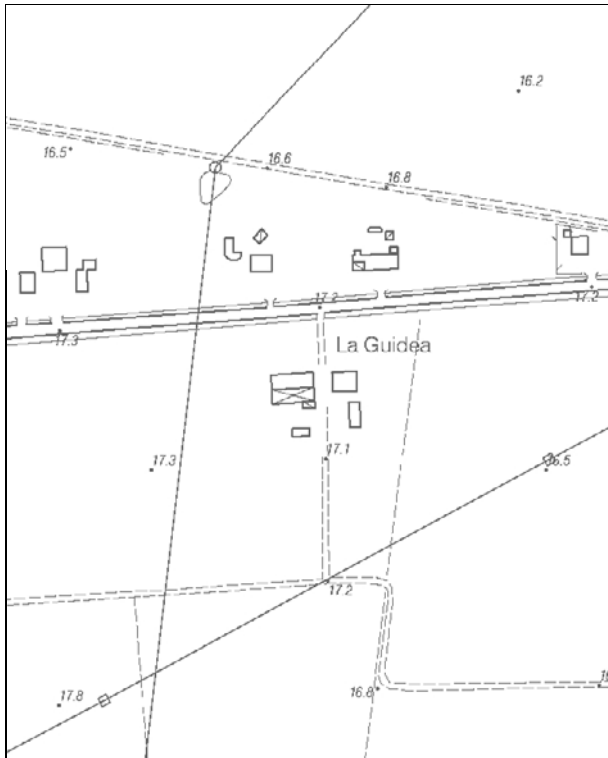
TIPOLOGIA DI INTERVENTO A2b	Via Mazzone n° 33 - Cividale Toponimo:	SCHEDA 110
		
Riferimento Cartografico CTR	Riferimento Fotografico	
<u>ELEMENTI IDENTIFICATIVI E DESCRITTIVI GENERALI</u>		
<p>Abitazione agricola ad elementi separati. Stato di conservazione: buono. Epoca di costruzione: fino al 1900.</p>		
<p>Servizi annessi: fienile-stalla. Stato di conservazione: buono. Epoca di costruzione: fino al 1900.</p>		
<p>Bene culturale dotato di giardino-parco di pregio.</p>		

SCHEMATURA BENI CULTURALI IN TERRITORIO EXTRAURBANO – PRGV 2001: Fotografie



Località: Cividale
Via Mazzone, 52

Toponimo: La Giudea



Carta Tecnica Regionale – Scala 1:5.000



Catasto attuale – Scala 1: 2.000

Dati catastali:

Foglio 139;
Particelle
31, 32, 33



Vincoli e tutele:

Vincolo ministeriale D. Lgs. 42/2004: no
Interesse storico-architettonico: no
Interesse storico-testimoniale: si

Tipologia del complesso:

Abitazione agricola ad elementi separati
(allineati)

Ordinanza di demolizione/opere provvisionali:
no

Presenza di edifici con schede Aedes E:
si



Ortofoto AIMA 2011 – Scala 1:2.000

Edificio A

Danni:

Coperture: crollo di gran parte della copertura soprattutto a nord

Strutture orizzontali: crolli estesi dei solai del primo e del secondo piano

Strutture verticali: crollo esteso di due pareti portanti perimetrali e di parte di quelle interne

Scheda Aedes E: si

Tipo edificio: abitazione

Categoria di intervento PRG: restauro e risanamento conservativo tipo B

Categoria di tutela del PdRIC/RUE: **EDIFICIO CON TUTELA DEL PIANO REGOLATORE NON CONFERMATA**

Edificio B

Danni:

Coperture: crollo della porzione di fienile a ovest

Strutture orizzontali: -

Strutture verticali: gravi lesioni ai pilastri portanti

Scheda Aedes E: si

Tipo edificio: stalla-fienile

Categoria di intervento PRG: restauro e risanamento conservativo tipo B

Categoria di tutela del PdRIC/RUE: **EDIFICIO CON TUTELA DEL PIANO REGOLATORE NON CONFERMATA**

Edificio C

Danni:

Coperture: -

Strutture orizzontali: -

Strutture verticali: -

Scheda Aedes E: si

Tipo edificio: proservizi

Categoria di intervento PRG: restauro e risanamento conservativo tipo B

Categoria di tutela del PdRIC/RUE: **EDIFICIO CON TUTELA DEL PIANO REGOLATORE NON CONFERMATA**

STATO EDIFICI PRE-SISMA (ottobre 2010)



Foto 1

STATO EDIFICI POST-SISMA (luglio 2013)

Edificio A



Foto 1



Foto 2



Foto 2

Edificio B



Foto 1



Foto 2



Foto 3

Edificio C



Foto 1

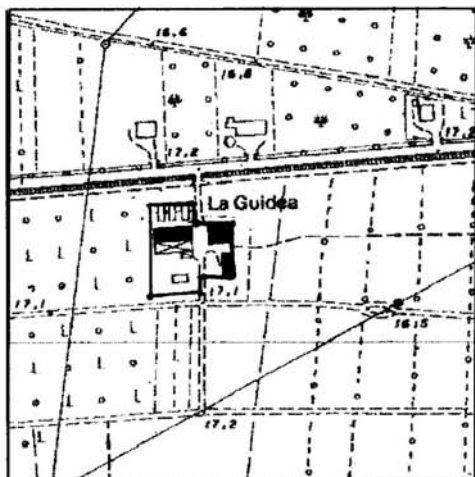
Comune di Mirandola
PIANO DELLA RICOSTRUZIONE
Schede di rilevazione e verifica degli edifici soggetti a tutela

SCHEDA


A-111

SCHEDATURA BENI CULTURALI IN TERRITORIO EXTRAURBANO – PRGV 2001: Dati generali

TIPOLOGIA DI INTERVENTO A2b	Via Mazzone n° 36 - Cividale Toponimo: La Giudea	SCHEDA 111
---------------------------------------	---	----------------------



Riferimento Cartografico CTR



Riferimento Fotografico

ELEMENTI IDENTIFICATIVI E DESCRITTIVI GENERALI

Abitazione agricola ad elementi separati.

Stato di conservazione: cattivo.

Epoca di costruzione: fino al 1900.

Servizi annessi: fienile-stalla.

Stato di conservazione: cattivo.

Epoca di costruzione: fino al 1900.

SCHEDA 111



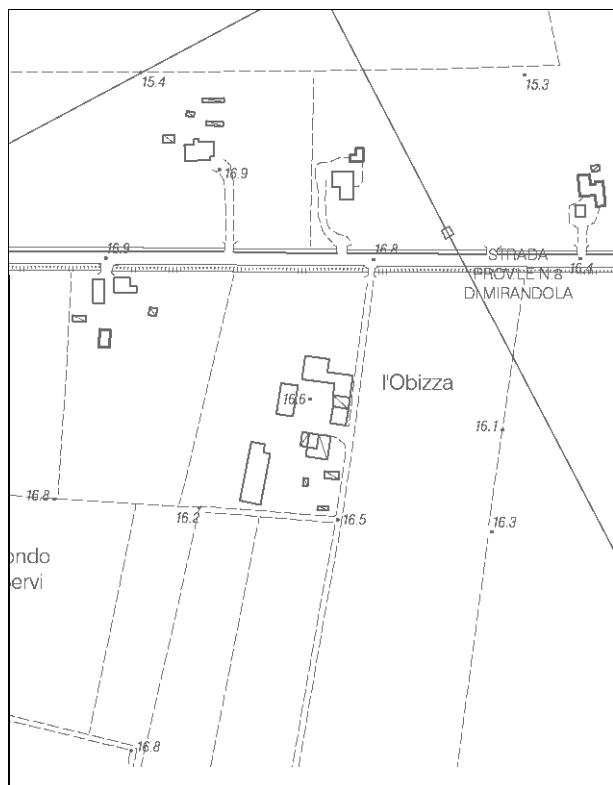
Rilievo fotografico



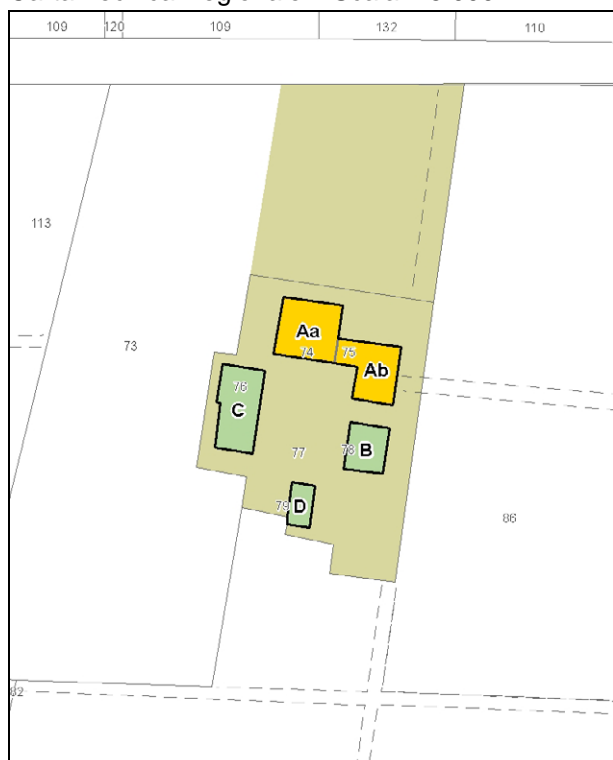
Rilievo fotografico

Località: Cividale
Via Mazzone, 58, 60

Toponimo: Fondo Obiza



Carta Tecnica Regionale – Scala 1:5.000




Catasto attuale – Scala 1: 2.000

Dati catastali:
Foglio 139;
Particelle
74, 75, 76, 77,
78, 79



Vincoli e tutele:
Vincolo ministeriale D. Lgs. 42/2004:
segnalato nel verbale “Intesa Unica del CUR”
del 28/02/2014 come *bene di interesse (da
approfondire)*
Interesse storico-architettonico: no
Interesse storico-testimoniale: no

Tipologia del complesso:
Abitazione agricola a corte aperta con
giardino storico
Ordinanza di demolizione/opere provvisionali:
no
Presenza di edifici con schede Aedes E:
no



Ortofoto AIMA 2011 – Scala 1:2.000

Edificio Aa

Danni:

Coperture: -

Strutture orizzontali: -

Strutture verticali: -

Scheda Aedes E: no

Tipo edificio: abitazione

Categoria di intervento PRG: restauro e risanamento conservativo tipo B

Categoria di tutela del PdRIC/RUE: categoria 2 – sottocategoria 2.2 - Segnalato nel verbale “Intesa Unica del CUR” del 28/02/2014 come *bene di interesse (da approfondire)*. In fase di richiesta del titolo abilitativo edilizio per intervenire sugli immobili quanto segnalato dovrà essere oggetto di valutazione.

Edificio Ab

Danni:

Coperture: -

Strutture orizzontali: -

Strutture verticali: -

Scheda Aedes E: no

Tipo edificio: abitazione secondaria

Categoria di intervento PRG: restauro e risanamento conservativo tipo B

Categoria di tutela del PdRIC/RUE: categoria 2 – sottocategoria 2.2 - Segnalato nel verbale “Intesa Unica del CUR” del 28/02/2014 come *bene di interesse (da approfondire)*. In fase di richiesta del titolo abilitativo edilizio per intervenire sugli immobili quanto segnalato dovrà essere oggetto di valutazione.

Edificio B

Danni:

Coperture: -

Strutture orizzontali: -

Strutture verticali: -

Scheda Aedes E: no

Tipo edificio: stalla-fienile

Categoria di intervento PRG: restauro e risanamento conservativo tipo B

Categoria di tutela del PdRIC/RUE: categoria 2 – sottocategoria 2.4 - Segnalato nel verbale “Intesa Unica del CUR” del 28/02/2014 come *bene di interesse (da approfondire)*. In fase di richiesta del titolo abilitativo edilizio per intervenire sugli immobili quanto segnalato dovrà essere oggetto di valutazione.

Edificio C

Danni:

Coperture: -

Strutture orizzontali: -

Strutture verticali: -

Scheda Aedes E: no

Tipo edificio: fienile

Categoria di intervento PRG: restauro e risanamento conservativo tipo B

Categoria di tutela del PdRIC/RUE: categoria 2 – sottocategoria 2.4 - Segnalato nel verbale “Intesa Unica del CUR” del 28/02/2014 come *bene di interesse (da approfondire)*. In fase di richiesta del titolo abilitativo edilizio per intervenire sugli immobili quanto segnalato dovrà essere oggetto di valutazione.

Edificio D

Danni:

Coperture: -

Strutture orizzontali: -

Strutture verticali: -

Scheda Aedes E: no

Tipo edificio: proservizi

Categoria di intervento PRG: restauro e risanamento conservativo tipo B

Categoria di tutela del PdRIC/RUE: categoria 2 – sottocategoria 2.4 - Segnalato nel verbale “Intesa Unica del CUR” del 28/02/2014 come *bene di interesse (da approfondire)*. In fase di richiesta del titolo abilitativo edilizio per intervenire sugli immobili quanto segnalato dovrà essere oggetto di valutazione.

STATO EDIFICI POST-SISMA (luglio 2013)

Edificio Aa



Foto 1



Foto 2

Edificio Ab



Foto 1



Foto 2

Edificio B



Foto 1



Foto 2

Edificio C

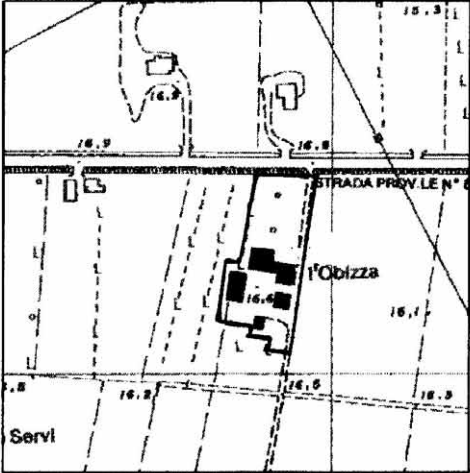



Foto 1



Foto 2

SCHEDATURA BENI CULTURALI IN TERRITORIO EXTRAURBANO – PRGV 2001: Dati generali

TIPOLOGIA DI INTERVENTO A2b	Via Mazzone n° 40 - Cividale Toponimo: Fondo Obiza	SCHEDA 112
		
Riferimento Cartografico CTR	Riferimento Fotografico	
<p style="text-align: center;"><u>ELEMENTI IDENTIFICATIVI E DESCRITTIVI GENERALI</u></p> <p>Abitazione agricola corte aperta. Stato di conservazione: buono. Epoca di costruzione: fino al 1800.</p> <p>Servizi annessi: fienile-stalla. Stato di conservazione: mediocre. Epoca di costruzione: fino al 1800.</p> <p>Bene culturale dotato di giardino-parco di pregio.</p>		

SCHEDATURA BENI CULTURALI IN TERRITORIO EXTRAURBANO – PRGV 2001: Fotografie



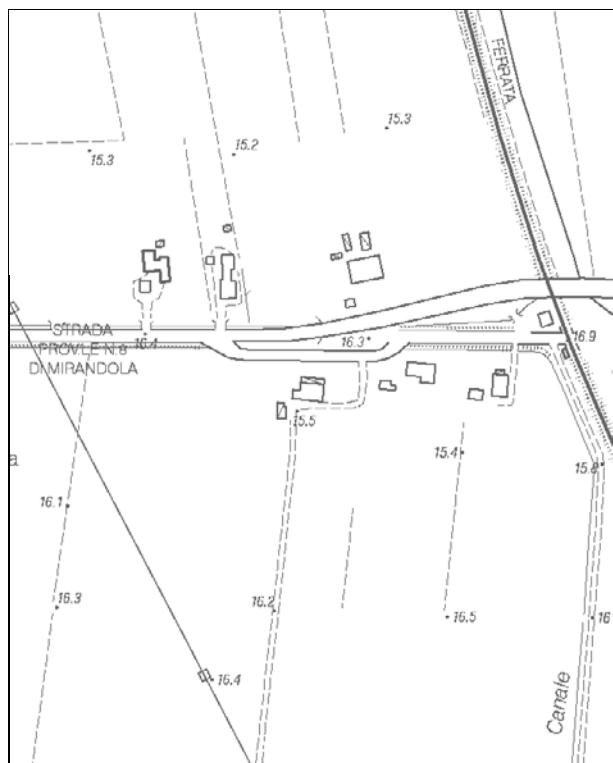
SCHEDA 112

Rilievo fotografico

Rilievo fotografico

Località: Cividale
Via Mazzone, 62

Toponimo: -



Dati catastali:
Foglio 140;
Particella
3



Vincoli e tutele:
Vincolo ministeriale D. Lgs. 42/2004: no
Interesse storico-architettonico: no
Interesse storico-testimoniale: si

Tipologia del complesso:
Abitazione agricola ad elementi congiunti

Ordinanza di demolizione/opere provvisionali:
no

Presenza di edifici con schede Aedes E:
no

Carta Tecnica Regionale – Scala 1:5.000



Catasto attuale – Scala 1: 2.000



Ortofoto AIMA 2011 – Scala 1:2.000

Edificio Aa

Danni:

Coperture: -

Strutture orizzontali: -

Strutture verticali: -

Scheda Aedes E: no

Tipo edificio: abitazione

Categoria di intervento PRG: ristrutturazione edilizia

Categoria di tutela del PdRIC/RUE: categoria 2 – sottocategoria 2.4

Edificio Ab

Danni:

Coperture: -

Strutture orizzontali: -

Strutture verticali: -

Scheda Aedes E:

Tipo edificio: stalla-fienile

Categoria di intervento PRG: ristrutturazione edilizia

Categoria di tutela del PdRIC/RUE: categoria 2 – sottocategoria 2.4

STATO EDIFICI POST-SISMA (luglio 2013)

Edificio Aa



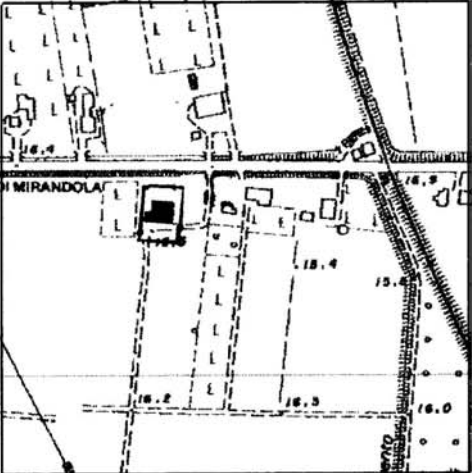

Foto 1

Edificio Ab





Foto 2

SCHEDATURA BENI CULTURALI IN TERRITORIO EXTRAURBANO – PRGV 2001: Dati generali

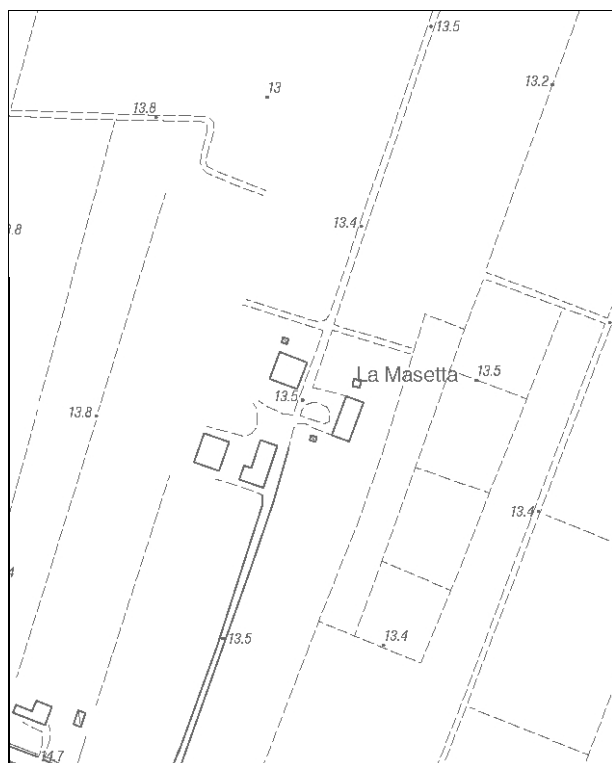
TIPOLOGIA DI INTERVENTO A3	Via Mazzone n° 44 - Cividale Toponimo:	SCHEDA 113
		
Riferimento Cartografico CTR	Riferimento Fotografico	
<p style="text-align: center;"><u>ELEMENTI IDENTIFICATIVI E DESCRITTIVI GENERALI</u></p> <p>Abitazione agricola ad elementi congiunti. Stato di conservazione: cattivo. Epoca di costruzione: fino al 1800.</p> <p>Servizi annessi: fienile-stalla. Stato di conservazione: cattivo. Epoca di costruzione: fino al 1800.</p> <p>Si segnala la scomparsa del tagliafuoco .</p>		

SCHEDATURA BENI CULTURALI IN TERRITORIO EXTRAURBANO – PRGV 2001: Fotografie

SCHEDA 113

Rilievo fotografico

Rilievo fotografico

Località: Mortizzuolo
Via Mazzone, 62

Toponimo: Masetta vecchia

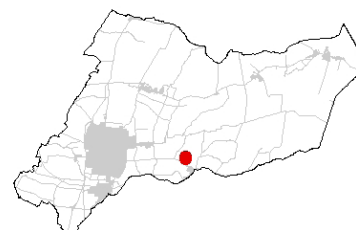


Carta Tecnica Regionale – Scala 1:5.000



Catasto attuale – Scala 1: 2.000

Dati catastali:
Foglio 142;
Particelle
12, 14, 16, 198




Vincoli e tutele:
Vincolo ministeriale D. Lgs. 42/2004: no
Interesse storico-architettonico: no
Interesse storico-testimoniale: si

Tipologia del complesso:
Abitazione agricola ad elementi separati (a scacchiera)

Ordinanza di demolizione/opere provvisionali:
no

Presenza di edifici con schede Aedes E:
si



Ortofoto AIMA 2011 – Scala 1:2.000

Edificio A

Danni:

Coperture:

Strutture orizzontali:

Strutture verticali:

Scheda Aedes E: no

Tipo edificio: abitazione

Categoria di intervento PRG: ristrutturazione edilizia

Categoria di tutela del PdRIC/RUE: categoria 2 – sottocategoria 2.4

Edificio B

Danni:

Coperture: abbassamento della copertura in corrispondenza del pilastro più lesionato

Strutture orizzontali:

Strutture verticali: lesioni ai pilastri portanti

Scheda Aedes E: si

Tipo edificio: stalla-fienile

Categoria di intervento PRG: ristrutturazione edilizia

Categoria di tutela del PdRIC/RUE: **EDIFICIO CON TUTELA DEL PIANO REGOLATORE NON CONFERMATA**

Edificio C

Danni:

Coperture: -

Strutture orizzontali: -

Strutture verticali: -

Scheda Aedes E: -

Tipo edificio: -

Categoria di intervento PRG: ristrutturazione edilizia

Categoria di tutela del PdRIC/RUE: **EDIFICIO CON TUTELA DEL PIANO REGOLATORE NON CONFERMATA**

STATO EDIFICI POST-SISMA (luglio 2013)
Edificio A



Foto 1



Foto 2

Edificio B



Foto 1



Foto 2



Foto 3


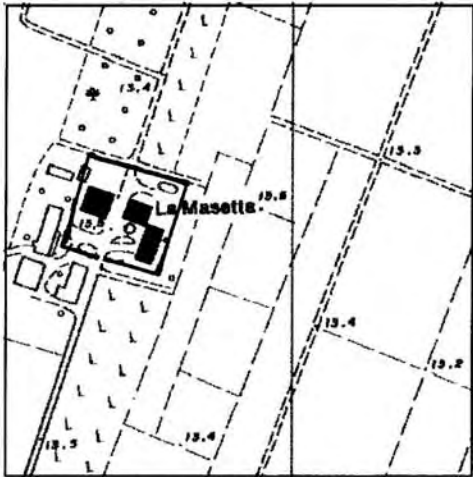





Foto 4

SCHEDATURA BENI CULTURALI IN TERRITORIO EXTRAURBANO – PRGV 2001: Dati generali

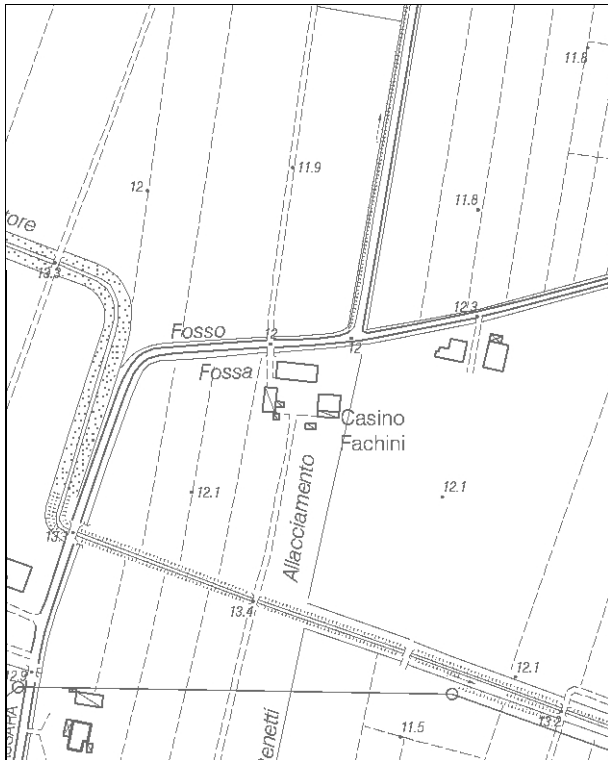
TIPOLOGIA DI INTERVENTO A3	Via Mazzone n° 45 - Mortizzuolo Toponimo: Masetta Vecchia	SCHEDA 114
		
Riferimento Cartografico CTR	Riferimento Fotografico	
<u>ELEMENTI IDENTIFICATIVI E DESCRITTIVI GENERALI</u>		
<p>Abitazione agricola ad elementi separati. Stato di conservazione: abbattuta. Epoca di costruzione: fino al 1800.</p> <p>Servizi annessi: fienile-stalla. Stato di conservazione: cattivo. Epoca di costruzione: fino al 1800.</p>		

SCHEDATURA BENI CULTURALI IN TERRITORIO EXTRAURBANO – PRGV 2001: Fotografie

SCHEDA 114

Rilevo fotografico

Rilevo fotografico

Località: Mortizzuolo
Via Massara, 6

Toponimo: -



Carta Tecnica Regionale – Scala 1:5.000



Catasto attuale – Scala 1: 2.000

Dati catastali:
Foglio 144;
Particelle
1, 3



Vincoli e tutele:
Vincolo ministeriale D. Lgs. 42/2004: no
Interesse storico-architettonico: no
Interesse storico-testimoniale: si

Tipologia del complesso:
Abitazione agricola ad elementi separati (a scacchiera)

Ordinanza di demolizione/opere provvisionali:
no

Presenza di edifici con schede Aedes E:
si



Ortofoto AIMA 2011 – Scala 1:2.000

Edificio A

Danni:

Coperture: -

Strutture orizzontali: -

Strutture verticali: gravi lesioni alle murature portanti in corrispondenza degli angoli sud-est e sud-ovest

Scheda Aedes E: si

Tipo edificio: abitazione

Categoria di intervento PRG: ristrutturazione edilizia

Categoria di tutela del PdRIC/RUE: **EDIFICIO CON TUTELA DEL PIANO REGOLATORE NON CONFERMATA**

Edificio B

Danni:

Coperture: -

Strutture orizzontali:

Strutture verticali:

Scheda Aedes E: si

Tipo edificio: stalla-fienile

Categoria di intervento PRG: ristrutturazione edilizia

Categoria di tutela del PdRIC/RUE: categoria 2 – sottocategoria 2.4

STATO EDIFICI POST-SISMA (luglio 2013)
Edificio A



Foto 1



Foto 2



Foto 3



Foto 4



Foto 5

Edificio B

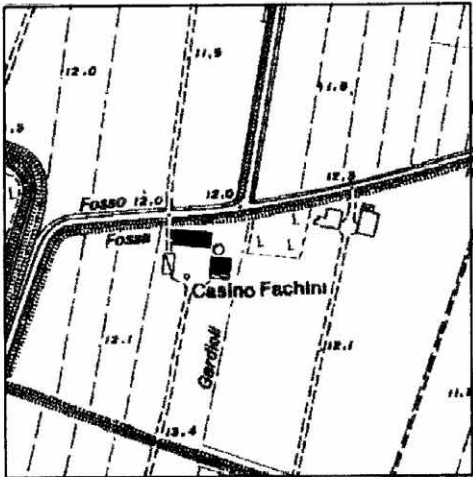



Foto 1




Foto 2

SCHEDATURA BENI CULTURALI IN TERRITORIO EXTRAURBANO – PRGV 2001: Dati generali

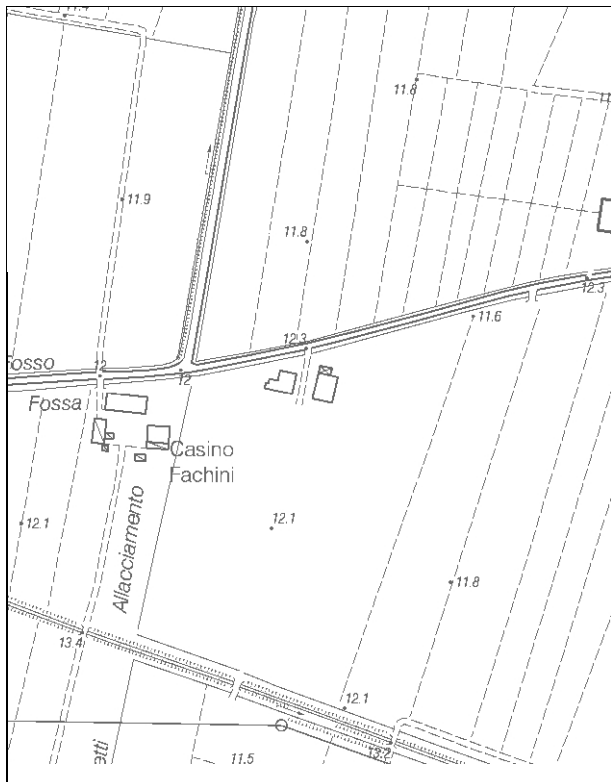
TIPOLOGIA DI INTERVENTO A3	Via Toponimo:	SCHEDA 115
		
Riferimento Cartografico CTR	Riferimento Fotografico	
<u>ELEMENTI IDENTIFICATIVI E DESCRITTIVI GENERALI</u>		
<p>Abitazione agricola ad elementi separati. Stato di conservazione: cattivo. Epoca di costruzione: fino al 1800.</p> <p>Servizi annessi: fienile-stalla. Stato di conservazione: cattivo. Epoca di costruzione: fino al 1800.</p>		

SCHEDATURA BENI CULTURALI IN TERRITORIO EXTRAURBANO – PRGV 2001: Fotografie



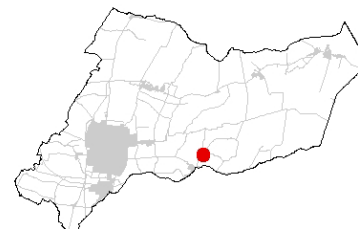
Località: Mortizzuolo
Via Viazzola, 2

Toponimo: -



Carta Tecnica Regionale – Scala 1:5.000

Dati catastali:
Foglio 144;
Particelle
8, 9



Vincoli e tutele:
Vincolo ministeriale D. Lgs. 42/2004: no
Interesse storico-architettonico: no
Interesse storico-testimoniale: si


Tipologia del complesso:
Abitazione agricola ad elementi separati
(allineati)

Ordinanza di demolizione/opere provvisionali:
no

Presenza di edifici con schede Aedes E:
si



Catasto attuale – Scala 1: 2.000



Ortofoto AIMA 2011 – Scala 1:2.000

Edificio Aa

Danni:

Coperture: -

Strutture orizzontali: -

Strutture verticali: gravi lesioni alle murature perimetrali in particolare nell'angolo a sud-est

Scheda Aedes E: si

Tipo edificio: abitazione

Categoria di intervento PRG: restauro e risanamento conservativo tipo B

Categoria di tutela del PdRIC/RUE: **EDIFICIO CON TUTELA DEL PIANO REGOLATORE NON CONFERMATA**

Edificio Ab

Danni:

Coperture: -

Strutture orizzontali: -

Strutture verticali: lesioni alle murature perimetrali

Scheda Aedes E: si

Tipo edificio: proservizi

Categoria di intervento PRG: restauro e risanamento conservativo tipo B

Categoria di tutela del PdRIC/RUE: **EDIFICIO CON TUTELA DEL PIANO REGOLATORE NON CONFERMATA**

Edificio B

Danni:

Coperture: assente

Strutture orizzontali: assenti

Strutture verticali: crollate integralmente

Scheda Aedes E: si

Tipo edificio: stalla-fienile

Categoria di intervento PRG: restauro e risanamento conservativo tipo B

Categoria di tutela del PdRIC/RUE: **EDIFICIO CON TUTELA DEL PIANO REGOLATORE NON CONFERMATA**

STATO EDIFICI PRE-SISMA (maggio 2010)
Edificio Aa



Foto 1

Edificio B



Foto 2

STATO EDIFICI POST-SISMA (luglio 2013)
Edificio Aa/Ac



Foto 1



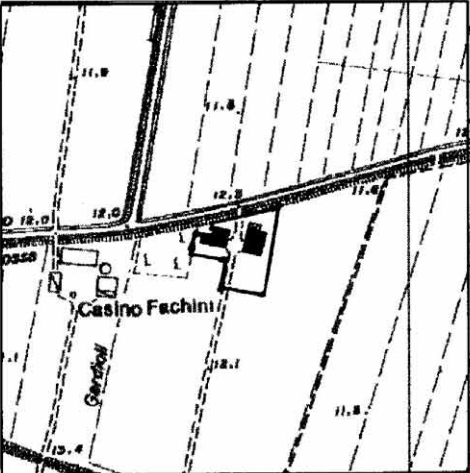

Foto 2

Edificio B



Foto 1

SCHEDATURA BENI CULTURALI IN TERRITORIO EXTRAURBANO – PRGV 2001: Dati generali

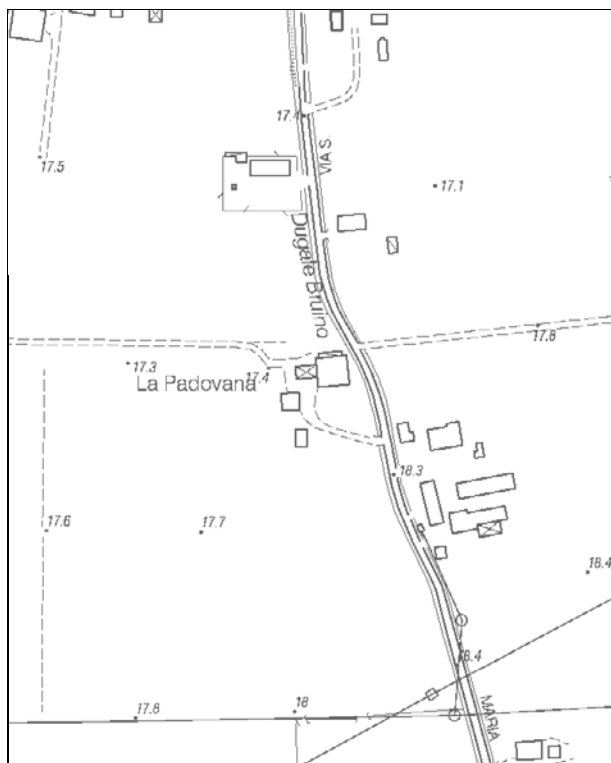
TIPOLOGIA DI INTERVENTO A2b	Via Viazzona n° 2 - Mortizzuolo Toponimo:	SCHEDA 116
		
Riferimento Cartografico CIR	Riferimento Fotografico	
<p style="text-align: center;"><u>ELEMENTI IDENTIFICATIVI E DESCRITTIVI GENERALI</u></p> <p>Abitazione agricola ad elementi separati. Stato di conservazione: buono. Epoca di costruzione: fino al 1900.</p> <p>Servizi annessi: fienile-stalla. Stato di conservazione: cattivo. Epoca di costruzione: fino al 1900.</p>		

SCHEDATURA BENI CULTURALI IN TERRITORIO EXTRAURBANO – PRGV 2001: Fotografie



Località: Cividale
Via Santa Maria, 6

Toponimo: La Padovana



Carta Tecnica Regionale – Scala 1:5.000



Catasto attuale – Scala 1: 2.000

Dati catastali:
Foglio 136;
Particelle
147, 148



Vincoli e tutele:
Vincolo ministeriale D. Lgs. 42/2004: no
Interesse storico-architettonico: no
Interesse storico testimoniale: si

Tipologia del complesso:
Abitazione agricola ad elementi separati
(corte aperta)

Ordinanza di demolizione/opere provvisionali:
no

Presenza di edifici con schede Aedes E:
si



Ortofoto AIMA 2011 – Scala 1:2.000

Edificio A

Danni:

Coperture: collasso della copertura con parziali crolli

Strutture orizzontali:

Strutture verticali: fessurazioni alle murature perimetrali con collasso delle stesse a ovest dove le murature si sono distaccate per il cedimento delle fondazioni

Scheda Aedes E: si

Tipo edificio: abitazione

Categoria di intervento PRG: restauro e risanamento conservativo tipo B

Categoria di tutela del PdRIC/RUE: categoria 2 – sottocategoria 2.2

Edificio Ba/Bb

Danni:

Coperture: crollo totale nell'edificio principale (Ba)

Strutture orizzontali: crollo totale dei solai della stalla

Strutture verticali: crollo parziale dei pilastri e della muratura perimetrale

Scheda Aedes E: si

Tipo edificio: stalla-fienile

Categoria di intervento PRG: restauro e risanamento conservativo tipo B

Categoria di tutela del PdRIC/RUE: **EDIFICIO CON TUTELA DEL PIANO REGOLATORE NON CONFERMATA**

Edificio C

Danni:

Coperture: -

Strutture orizzontali: -

Strutture verticali: fessurazioni alle murature perimetrali

Scheda Aedes E: si

Tipo edificio: proservizi

Categoria di intervento PRG: restauro e risanamento conservativo tipo B

Categoria di tutela del PdRIC/RUE: categoria 2 – sottocategoria 2.4

STATO EDIFICI PRE-SISMA (maggio 2010)

Edificio A



Foto 1

Edificio Ba/Bb



Foto 2

Edificio C



Foto 1

STATO EDIFICI POST-SISMA (luglio 2013)

Edificio A



Foto 1



Foto 2

Edificio Ba/Bb



Foto 1



Foto 2

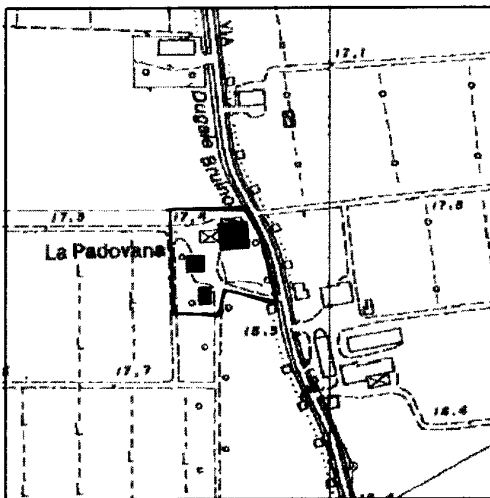
Edificio C



Foto 1

SCHEDATURA BENI CULTURALI IN TERRITORIO EXTRAURBANO – PRGV 2001: Dati generali

TIPOLOGIA DI INTERVENTO A2b	Via S. Maria n° 4 - Cividale Toponimo: La Padovana	SCHEDA 117
---------------------------------------	---	----------------------



Riferimento Cartografico C I R



Riferimento Fotografico

ELEMENTI IDENTIFICATIVI E DESCRITTIVI GENERALI

Abitazione agricola ad elementi separati.

Stato di conservazione: mediocre.

Epoca di costruzione: fino al 1800.

Servizi annessi: fienile-stalla.

Stato di conservazione: mediocre.

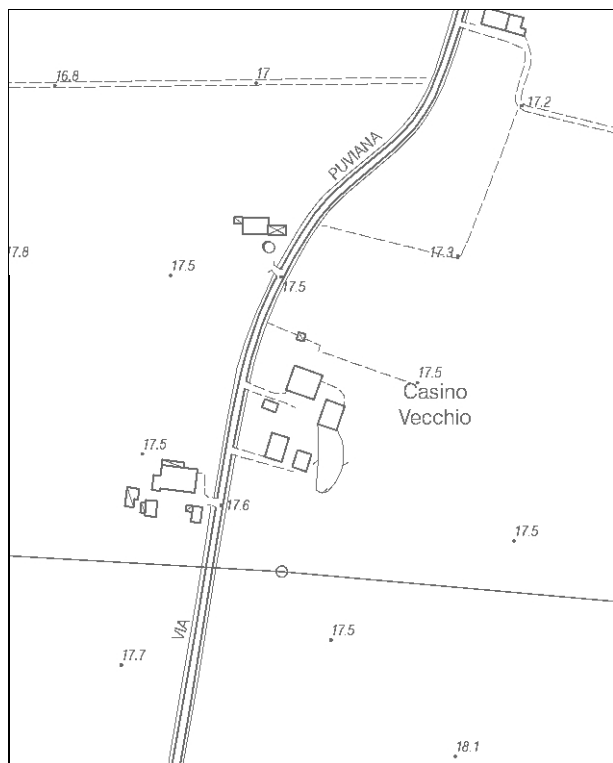
Epoca di costruzione: fino al 1800.

SCHEDATURA BENI CULTURALI IN TERRITORIO EXTRAURBANO – PRGV 2001: Fotografie

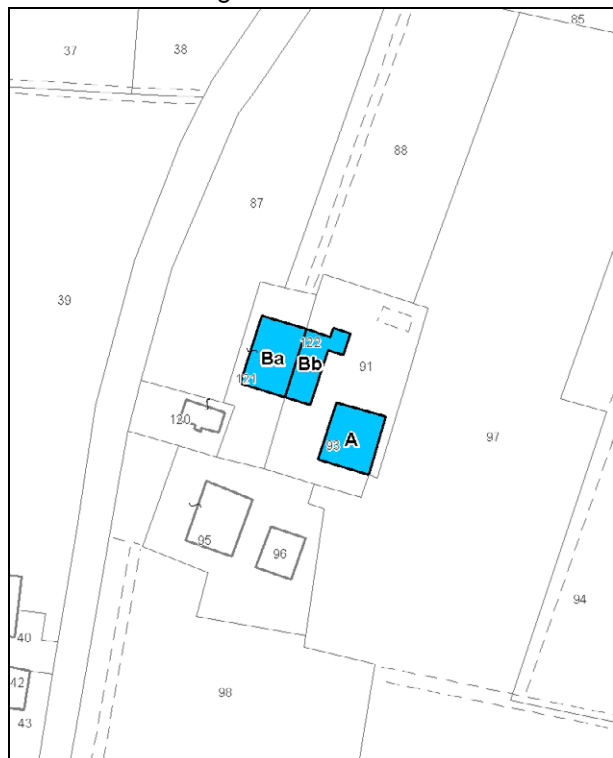


Località: Cividale
Via Puviana, 9, 11

Toponimo: Casino vecchio



Carta Tecnica Regionale – Scala 1:5.000



Catasto attuale – Scala 1: 2.000

Dati catastali:

Foglio 139;
Particelle
121, 122,
91, 93



Vincoli e tutele:

Vincolo ministeriale D. Lgs. 42/2004: no
Interesse storico-architettonico: no
Interesse storico-testimoniale: si

Tipologia del complesso:

Abitazione agricola ad elementi separati (a scacchiera)

Ordinanza di demolizione/opere provvisionali:
no

Presenza di edifici con schede Aedes E:
si



Ortofoto AIMA 2011 – Scala 1:2.000

Edificio A

Danni:

Coperture: crollo di parte della copertura

Strutture orizzontali: gravemente danneggiate

Strutture verticali: crollo quasi totale a nord e lesioni gravi su tutte le murature portanti con deviazioni sia dalla verticale che dall'orizzontale

Scheda Aedes E: si

Tipo edificio: abitazione

Categoria di intervento PRG: restauro e risanamento conservativo tipo B

Categoria di tutela del PdRIC/RUE: **EDIFICIO CON TUTELA DEL PIANO REGOLATORE NON CONFERMATA**

Edificio Ba

Danni:

Coperture: crollo parziale della copertura

Strutture orizzontali: -

Strutture verticali: lesioni alle murature perimetrali

Scheda Aedes E:

Tipo edificio: fienile (trasformato in abitazione)

Categoria di intervento PRG: restauro e risanamento conservativo tipo B

Categoria di tutela del PdRIC/RUE: **EDIFICIO CON TUTELA DEL PIANO REGOLATORE NON CONFERMATA**

Edificio Bb

Danni:

Coperture: assente

Strutture orizzontali: assenti

Strutture verticali: assenti

Scheda Aedes E:

Tipo edificio: fienile

Categoria di intervento PRG: restauro e risanamento conservativo tipo B

Categoria di tutela del PdRIC/RUE: **EDIFICIO CON TUTELA DEL PIANO REGOLATORE NON CONFERMATA**

STATO EDIFICI PRE-SISMA (ottobre 2010)



Foto 1

STATO EDIFICI POST-SISMA (luglio 2013)

Edificio A



Foto 1



Foto 2

Edificio Ba/Bb



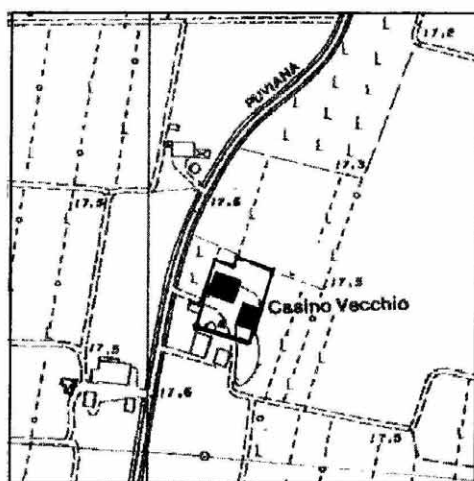
Foto 1




Foto 2

SCHEDATURA BENI CULTURALI IN TERRITORIO EXTRAURBANO – PRGV 2001: Dati generali

TIPOLOGIA DI INTERVENTO A2b	Via Piuvana n° 9 - Cividale Toponimo: Casino Vecchio	SCHEDA 118
---------------------------------------	---	----------------------



Riferimento Cartografico CTR



Riferimento Fotografico

ELEMENTI IDENTIFICATIVI E DESCRITTIVI GENERALI

Abitazione agricola ad elementi separati.

Stato di conservazione: mediocre.

Epoca di costruzione: fino al 1800.

Servizi annessi: fienile-stalla.

Stato di conservazione: buono.

Epoca di costruzione: fino al 1800.

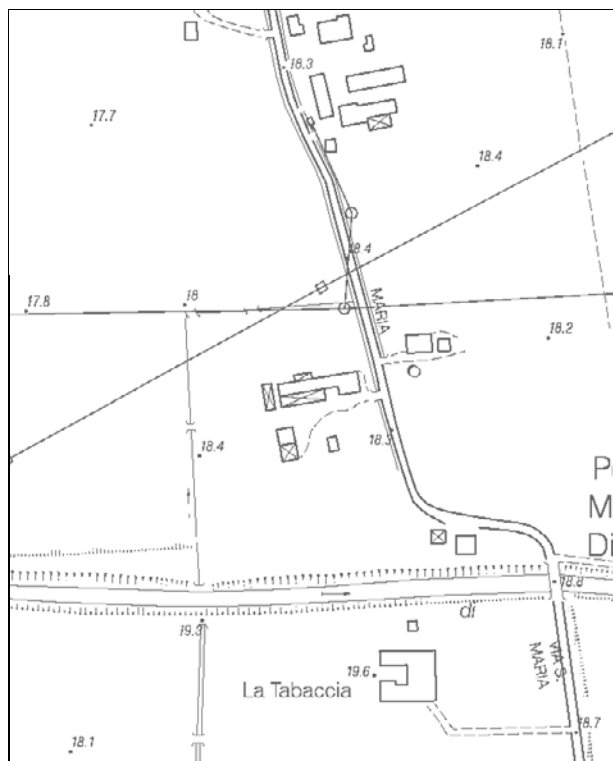
Si segnala la parziale trasformazione d'uso della barchessa in abitazione civile.

SCHEDATURA BENI CULTURALI IN TERRITORIO EXTRAURBANO – PRGV 2001: Fotografie



Località: Cividale
Via Santa Maria, 8, 8/A

Toponimo: Santa Maria



Carta Tecnica Regionale – Scala 1:5.000



Catasto attuale – Scala 1: 2.000

Dati catastali:
Foglio 136;
Particelle
146, 60, 55, 56



Vincoli e tutele:
Vincolo ministeriale D. Lgs. 42/2004: no
Interesse storico-architettonico: no
Interesse storico testimoniale: si

Tipologia del complesso:
Abitazione agricola ad elementi separati
(allineati)

Ordinanza di demolizione/opere provvisionali:
no

Presenza di edifici con schede Aedes E:
si



Ortofoto AIMA 2011 – Scala 1:2.000

Edificio A

Danni:

Coperture: crollo parziale

Strutture orizzontali: crollo parziale del solaio al secondo piano

Strutture verticali: crollo parziale delle murature perimetrali a nord e a est

Scheda Aedes E: si

Tipo edificio: abitazione

Categoria di intervento PRG: restauro e risanamento conservativo tipo B

Categoria di tutela del PdRIC/RUE: categoria 2 – sottocategoria 2.2

Edificio B

Danni:

Coperture: spostamento e crollo parziale del manto di copertura

Strutture orizzontali: -

Strutture verticali: fessurazioni nei pilastri e negli appoggi delle travi di copertura

Scheda Aedes E: si

Tipo edificio: stalla-fienile

Categoria di intervento del PRG: restauro e risanamento conservativo tipo B

Categoria di tutela del PdRIC/RUE: categoria 2 – sottocategoria 2.4

Edificio C

Danni:

Coperture: parziale crollo della porzione di edificio a nord

Strutture orizzontali: -

Strutture verticali: parziale crollo della porzione di edificio a nord

Scheda Aedes E: si

Tipo edificio: proservizi

Categoria di intervento del PRG: restauro e risanamento conservativo tipo B

Categoria di tutela del PdRIC/RUE: categoria 2 – sottocategoria 2.4

STATO EDIFICI PRE-SISMA (giugno 2010)

Edificio A



Foto 1

Edificio B



Foto 1



Foto 2

Edificio C



Foto 3

STATO EDIFICI POST-SISMA (luglio 2013)

Edificio A



Foto 1



Foto 2



Foto 3

Edificio B



Foto 1



Foto 2



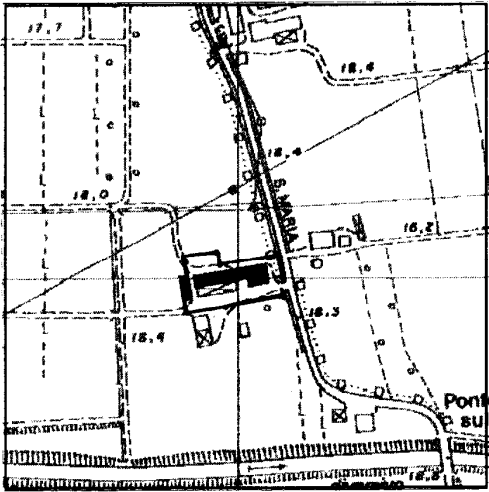

Foto 3

Edificio C




Foto 1

SCHEDATURA BENI CULTURALI IN TERRITORIO EXTRAURBANO – PRGV 2001: Dati generali

TIPOLOGIA DI INTERVENTO A2b	Via S. Maria n° 6- 8 - Cividale Toponimo: S. Maria	SCHEDA 119
		
Riferimento Cartografico CTR	Riferimento Fotografico	
<u>ELEMENTI IDENTIFICATIVI E DESCRITTIVI GENERALI</u>		
<p>Abitazione agricola ad elementi congiunti. Stato di conservazione: mediocre. Epoca di costruzione: fino al 1900.</p> <p>Servizi annessi: fienile-stalla. Stato di conservazione: mediocre. Epoca di costruzione: fino al 1900.</p> <p>Si segnala la presenza di pozzi passanti in cattivo stato di conservazione nella barchessa</p>		

SCHEDATURA BENI CULTURALI IN TERRITORIO EXTRAURBANO – PRGV 2001: Fotografie



Località: Cividale
Via Santa Maria, 14, 16



Carta Tecnica Regionale – Scala 1:5.000



Catasto attuale – Scala 1: 2.000

Toponimo: Casino Bollitore,
La Tobaccia

Dati catastali:
Foglio 136;
Particelle
86, 87



Vincoli e tutele:
Vincolo ministeriale D. Lgs. 42/2004:
segnalato nel verbale "Intesa Unica del CUR"
del 28/02/2014 come *bene di interesse (avvio
del procedimento)*
Interesse storico-architettonico: si
Interesse storico testimoniale: si

Tipologia del complesso:
Villa padronale
Ordinanza di demolizione/opere provvisionali:
no
Presenza di edifici con schede Aedes E:
si



Ortofoto AIMA 2011 – Scala 1:2.000

Edificio Aa

Danni:

Coperture: -

Strutture orizzontali: -

Strutture verticali: fessurazioni gravi sulle pareti perimetrali

Scheda Aedes E: si

Tipo edificio: abitazione/servizi

Categoria di intervento PRG: restauro e risanamento conservativo tipo A

Categoria di tutela del PdRIC/RUE: categoria 2 – sottocategoria 2.3 - Segnalato nel verbale “Intesa Unica del CUR” del 28/02/2014 come *bene di interesse (avvio del procedimento)*. In fase di richiesta del titolo abilitativo edilizio per intervenire sugli immobili quanto segnalato dovrà essere oggetto di valutazione.

Edificio Ab

Danni:

Coperture: crollo parziale della porzione a nord interna alla corte

Strutture orizzontali: crollo parziale della porzione a nord interna alla corte

Strutture verticali: crollo parziale della porzione a nord interna alla corte, fessurazioni gravi sulle altre pareti

Scheda Aedes E: si

Tipo edificio: abitazione/servizi

Categoria di intervento PRG: restauro e risanamento conservativo tipo A

Categoria di tutela del PdRIC/RUE: categoria 2 – sottocategoria 2.3 - Segnalato nel verbale “Intesa Unica del CUR” del 28/02/2014 come *bene di interesse (avvio del procedimento)*. In fase di richiesta del titolo abilitativo edilizio per intervenire sugli immobili quanto segnalato dovrà essere oggetto di valutazione.

STATO EDIFICIO PRE-SISMA

Edificio A



Foto 1



Foto 2



Foto 3

STATO EDIFICIO POST-SISMA
Edificio A



Foto 1



Foto 2



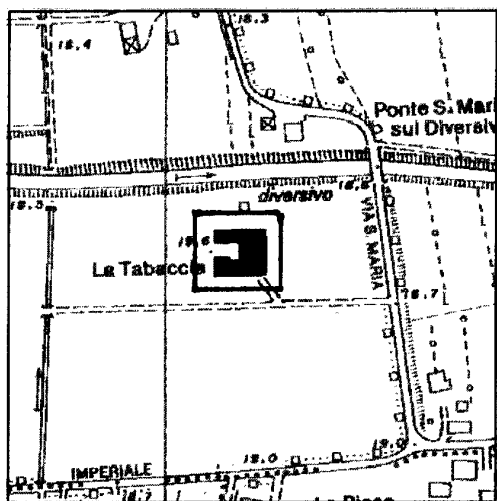
Foto 3




Foto 4

SCHEDATURA BENI CULTURALI IN TERRITORIO EXTRAURBANO – PRGV 2001: Dati generali

TIPOLOGIA DI INTERVENTO A2a	Via S. Maria n° 16 - Cividale Toponimo: Casino Bollitore - La Tobaccia	SCHEDA 120
---------------------------------------	--	----------------------



Riferimento Cartografico CTR



Riferimento Fotografico

ELEMENTI IDENTIFICATIVI E DESCRITTIVI GENERALI

Casino padronale a corte chiusa.

Stato di conservazione: buono.


Epoca di costruzione: 1821.

Servizi annessi: fienile-stalla.

Stato di conservazione: buono.

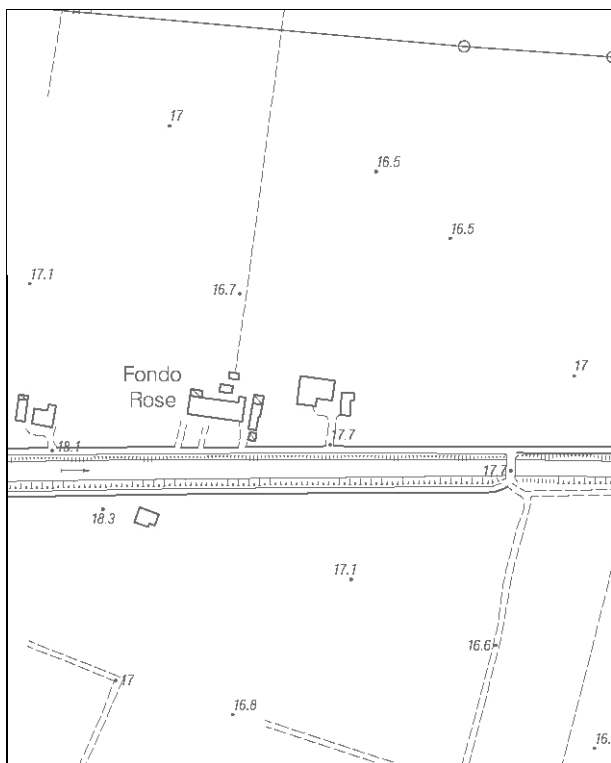
Epoca di costruzione: 1821.

SCHEDATURA BENI CULTURALI IN TERRITORIO EXTRAURBANO – PRGV 2001: Fotografie

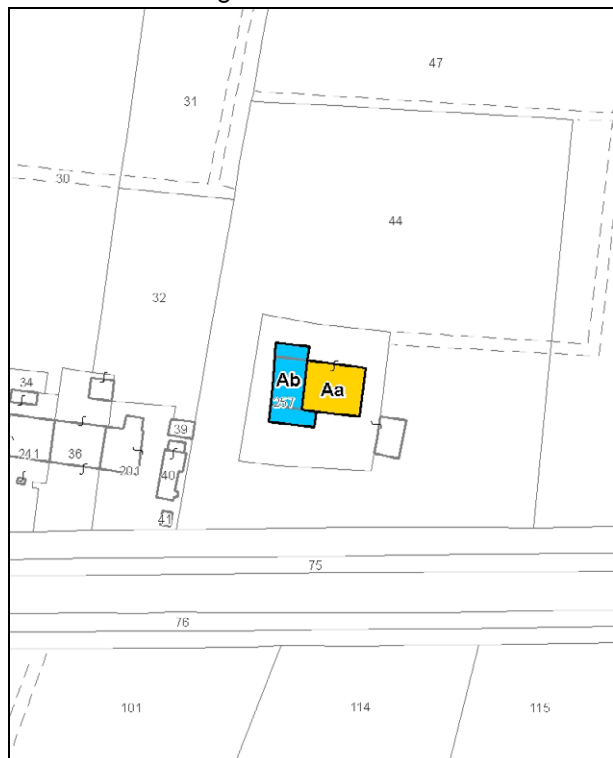


Località: Cividale
Via Molinello, 19

Toponimo: -

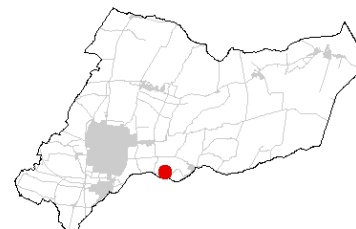


Carta Tecnica Regionale – Scala 1:5.000



Catasto attuale – Scala 1: 2.000

Dati catastali:
Foglio 141;
Particella
45




Vincoli e tutele:
Vincolo ministeriale D. Lgs. 42/2004: no
Interesse storico-architettonico: no
Interesse storico-testimoniale: si

Tipologia del complesso:
Abitazione agricola ad elementi congiunti

Ordinanza di demolizione/opere provvisionali:
no

Presenza di edifici con schede Aedes E:
no



Ortofoto AIMA 2011 – Scala 1:2.000

Edificio Aa

Danni:

Coperture: -

Strutture orizzontali: -

Strutture verticali: -

Scheda Aedes E: no

Tipo edificio: abitazione

Categoria di intervento PRG: restauro e risanamento conservativo tipo B

Categoria di tutela del PdRIC/RUE: categoria 2 – sottocategoria 2.2

Edificio Ab

Danni:

Coperture: crollo della copertura della barchessa e crollo della copertura nel fronte nord

Strutture orizzontali: -

Strutture verticali: crollo dei pilastri portanti e della facciata e crollo delle murature portanti sul lato nord

Scheda Aedes E: no

Tipo edificio: stalla-fienile

Categoria di intervento PRG: restauro e risanamento conservativo tipo B

Categoria di tutela del PdRIC/RUE: **EDIFICIO CON TUTELA DEL PIANO REGOLATORE NON CONFERMATA**

NOTA: La stalla-fienile presentava già ad ottobre del 2010 le strutture portanti della barchessa e la copertura sovrastante crollate.

STATO EDIFICI PRE-SISMA (ottobre 2010)



Foto 1

STATO EDIFICI POST-SISMA (luglio 2013)

Edificio Aa/Ab



Foto 1



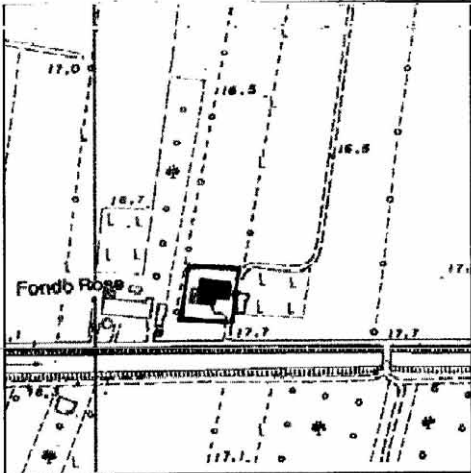

Foto 2



Foto 3

SCHEDATURA BENI CULTURALI IN TERRITORIO EXTRAURBANO – PRGV 2001: Dati generali

TIPOLOGIA DI INTERVENTO	Via Molinello n° 25 - Cividale Toponimo:	SCHEDA
A2b		121

	
Riferimento Cartografico CTR	Riferimento Fotografico

<p style="text-align: center;"><u>ELEMENTI IDENTIFICATIVI E DESCRITTIVI GENERALI</u></p> <p>Abitazione agricola ad elementi congiunti. Stato di conservazione: buono. Epoca di costruzione: fino al 1800.</p> <p>Servizi annessi: fienile-stalla. Stato di conservazione: mediocre. Epoca di costruzione: fino al 1800.</p>
--

SCHEDATURA BENI CULTURALI IN TERRITORIO EXTRAURBANO – PRGV 2001: Fotografie

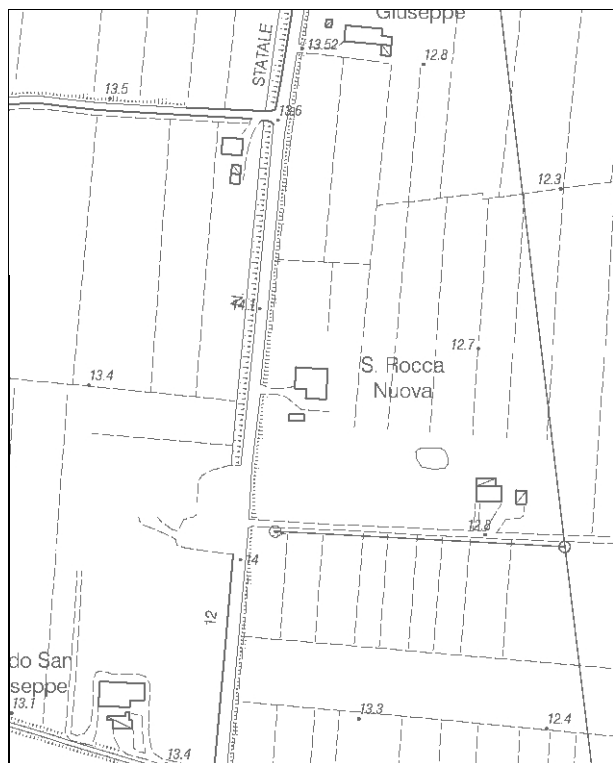
SCHEDA 121

Rilievo fotografico

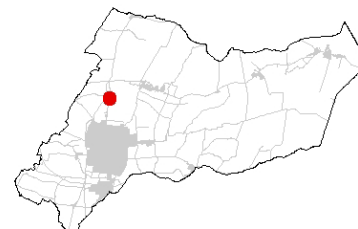
Rilievo fotografico

Località: Santa Giustina Vigona
Via Statale nord, 132

Toponimo: -



Dati catastali:
Foglio 52;
Particella
58



Vincoli e tutele:
Vincolo ministeriale D. Lgs. 42/2004: no
Interesse storico-architettonico: no
Interesse storico-testimoniale: si

Tipologia del complesso:
Abitazione agricola ad elementi congiunti

Ordinanza di demolizione/opere provvisionali:
no

Presenza di edifici con schede Aedes E:
si

Carta Tecnica Regionale – Scala 1:5.000



Catasto attuale – Scala 1: 2.000



Ortofoto AIMA 2011 – Scala 1:2.000

Edificio Aa

Danni:

Coperture: crolli diffusi localizzati soprattutto sul secondo piano e sulla copertura

Strutture orizzontali: -

Strutture verticali: -

Scheda Aedes E: si

Tipo edificio: abitazione

Categoria di intervento PRG: restauro e risanamento conservativo tipo B

Categoria di tutela del PdRIC/RUE: **EDIFICIO CON TUTELA DEL PIANO REGOLATORE NON CONFERMATA**

Edificio B

Danni:

Coperture: crolli diffusi localizzati soprattutto sul secondo piano e sulla copertura

Strutture orizzontali: -

Strutture verticali: lesioni alle murature perimetrali

Scheda Aedes E: si

Tipo edificio: stalla-fienile

Categoria di intervento PRG: restauro e risanamento conservativo tipo B

Categoria di tutela del PdRIC/RUE: **EDIFICIO CON TUTELA DEL PIANO REGOLATORE NON CONFERMATA**

Edificio C

Danni:

Coperture: -

Strutture orizzontali: -

Strutture verticali: -

Scheda Aedes E: no

Tipo edificio: proservizi

Categoria di intervento PRG: restauro e risanamento conservativo tipo B

Categoria di tutela del PdRIC/RUE: **EDIFICIO CON TUTELA DEL PIANO REGOLATORE NON CONFERMATA**

STATO EDIFICI POST SISMA (luglio 2013)

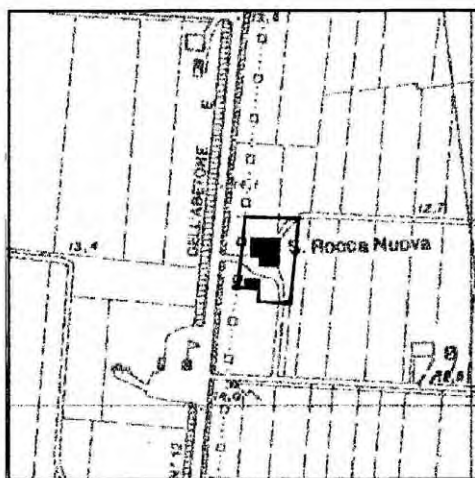
Edificio Aa/Ab



Foto 1

SCHEDATURA BENI CULTURALI IN TERRITORIO EXTRAURBANO – PRGV 2001: Dati generali

TIPOLOGIA DI INTERVENTO A2b	Via Statale 12 n° 40 - S. Giustina Vigona Toponimo:	SCHEDA 122
---------------------------------------	--	----------------------



Riferimento Cartografico CTR



Riferimento Fotografico

ELEMENTI IDENTIFICATIVI E DESCRITTIVI GENERALI

Abitazione agricola ad elementi congiunti.

Stato di conservazione: buono.



Epoca di costruzione: fino al 1945.

Servizi annessi: fienile-stalla.

Stato di conservazione: buono

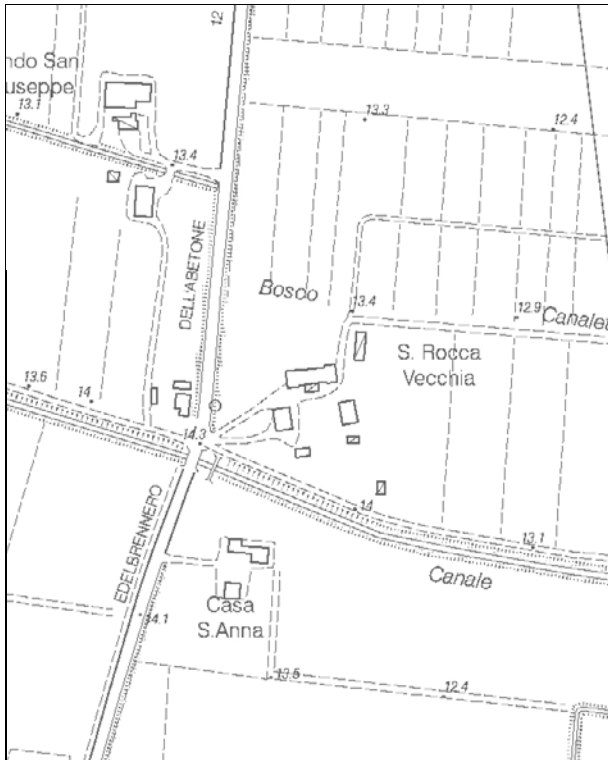
Epoca di costruzione: fino al 1945.

SCHEDATURA BENI CULTURALI IN TERRITORIO EXTRAURBANO – PRGV 2001: Fotografie

<p>SCHEDA 122</p>

<p>Rilievo fotografico</p>

<p>Rilievo fotografico</p>

Località: Santa Giustina Vigona
Via Statale nord, 126, 128

Toponimo: -



Carta Tecnica Regionale – Scala 1:5.000



Catasto attuale – Scala 1: 2.000

Dati catastali:
Foglio 52;
Particelle
90, 91, 92, 93



Vincoli e tutele:
Vincolo ministeriale D. Lgs. 42/2004: no
Interesse storico-architettonico: no
Interesse storico-testimoniale: si

Tipologia del complesso:
Abitazione agricola ad elementi separati (a scacchiera)

Ordinanza di demolizione/opere provvisionali:
no

Presenza di edifici con schede Aedes E:
no



Ortofoto AIMA 2011 – Scala 1:2.000

Edificio A

Danni:

Coperture: -

Strutture orizzontali: -

Strutture verticali: -

Scheda Aedes E: no

Tipo edificio: abitazione

Categoria di intervento PRG: restauro e risanamento conservativo tipo B

Categoria di tutela del PdRIC/RUE: categoria 2 – sottocategoria 2.2

Edificio B

Danni:

Coperture: -

Strutture orizzontali: -

Strutture verticali: -

Scheda Aedes E: no

Tipo edificio: stalla-fienile

Categoria di intervento PRG: restauro e risanamento conservativo tipo B

Categoria di tutela del PdRIC/RUE: categoria 2 – sottocategoria 2.4

STATO EDIFICI POST-SISMA (luglio 2013)

Edificio A



Foto 1



Foto 2

Edificio B



Foto 1

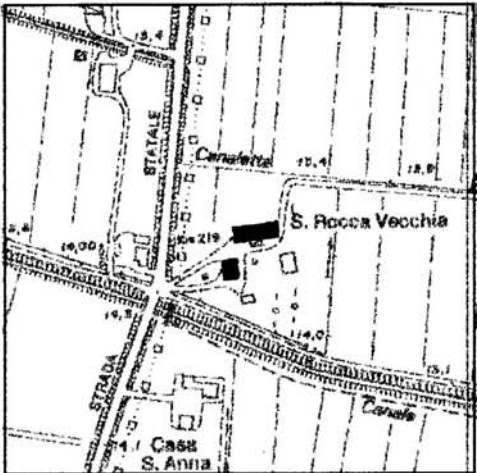



Foto 2




Foto 3

SCHEDATURA BENI CULTURALI IN TERRITORIO EXTRAURBANO – PRGV 2001: Dati generali

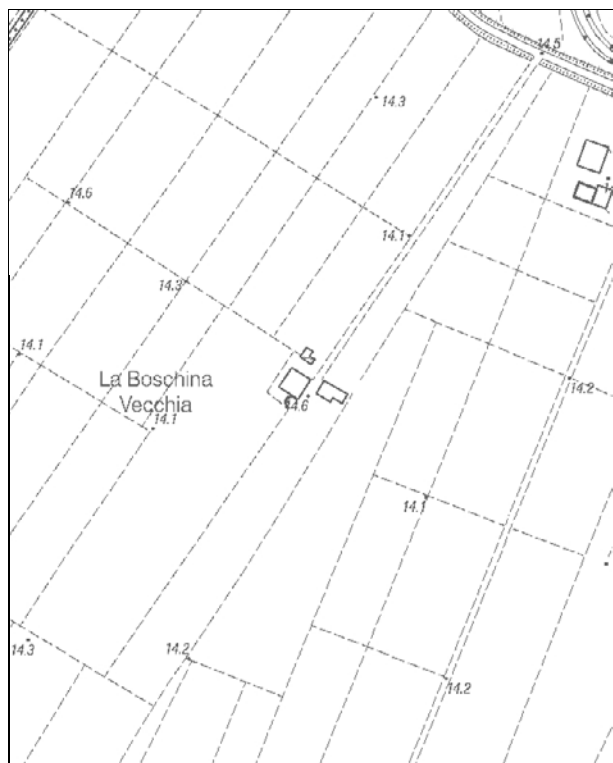
TIPOLOGIA DI INTERVENTO A2b	Via Toponimo:	SCHEDA 123
		
Riferimento Cartografico CTR	Riferimento Fotografico	
<u>ELEMENTI IDENTIFICATIVI E DESCRITTIVI GENERALI</u>		
<p>Abitazione agricola ad elementi separati. Stato di conservazione: buono. Epoca di costruzione: fino al 1900.</p> <p>Servizi annessi: fienile-stalla. Tipologia d'intervento differenziata: A2a Stato di conservazione: buono. Epoca di costruzione: fino al 1900.</p>		

SCHEMATURA BENI CULTURALI IN TERRITORIO EXTRAURBANO – PRGV 2001: Fotografie



Località: Santa Giustina Vigona
Via Bosco, 37

Toponimo: -



Carta Tecnica Regionale – Scala 1:5.000



Catasto attuale – Scala 1: 2.000

Dati catastali:
Foglio 68;
Particelle
20, 21



Vincoli e tutele:
Vincolo ministeriale D. Lgs. 42/2004: no
Interesse storico-architettonico: no
Interesse storico-testimoniale: si

Tipologia del complesso:
Abitazione agricola ad elementi separati
(allineati)

Ordinanza di demolizione/opere provvisionali:
no

Presenza di edifici con schede Aedes E:
no



Ortofoto AIMA 2011 – Scala 1:2.000

Edificio Aa

Danni:

Coperture: -

Strutture orizzontali: -

Strutture verticali: -

Scheda Aedes E: no

Tipo edificio: abitazione

Categoria di intervento PRG: ristrutturazione edilizia

Categoria di tutela del PdRIC/RUE: categoria 2 – sottocategoria 2.2

Edificio Ab

Danni:

Coperture: -

Strutture orizzontali: -

Strutture verticali: -

Scheda Aedes E: no

Tipo edificio: proservizi

Categoria di intervento PRG: ristrutturazione edilizia

Categoria di tutela del PdRIC/RUE: categoria 2 – sottocategoria 2.4

Edificio B

Danni:

Coperture: -

Strutture orizzontali: -

Strutture verticali: -

Scheda Aedes E: no

Tipo edificio: stalla-fienile

Categoria di intervento PRG: ristrutturazione edilizia

Categoria di tutela del PdRIC/RUE: categoria 2 – sottocategoria 2.4

STATO EDIFICI POST SISMA (luglio 2013)
Edificio Aa/Ab



Foto 1



Foto 2



Foto 3

Edificio B



Foto 1

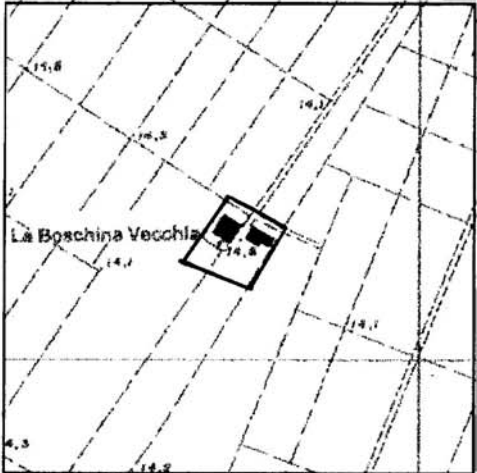



Foto 2





Foto 3

SCHEDATURA BENI CULTURALI IN TERRITORIO EXTRAURBANO – PRGV 2001: Dati generali

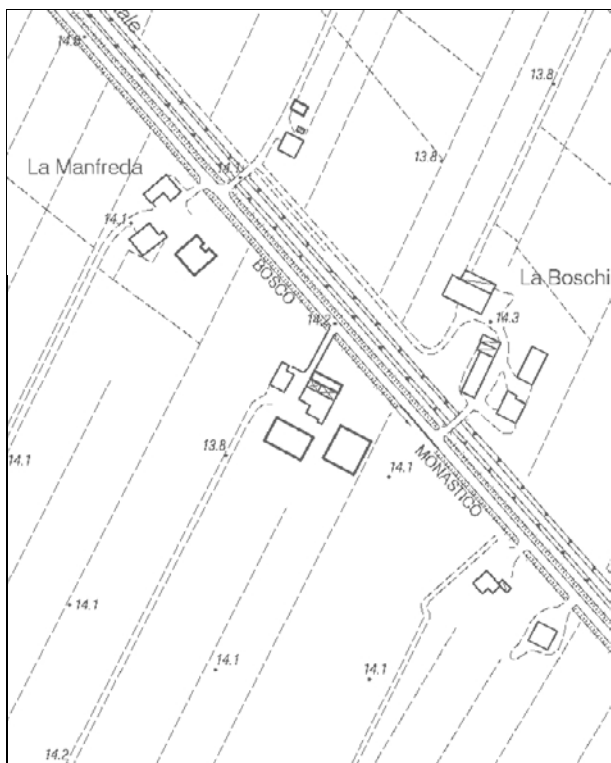
TIPOLOGIA DI INTERVENTO A3	Via Bosco n° 15 - S. Giustina Vigona Toponimo:	SCHEDA 124
		
Riferimento Cartografico CTR	Riferimento Fotografico	
<u>ELEMENTI IDENTIFICATIVI E DESCRITTIVI GENERALI</u>		
<p>Abitazione agricola ad elementi separati. Stato di conservazione: mediocre. Epoca di costruzione: fino al 1900.</p>		
<p>Servizi annessi: fienile-stalla. Stato di conservazione: mediocre. Epoca di costruzione: fino al 1900.</p>		

SCHEDATURA BENI CULTURALI IN TERRITORIO EXTRAURBANO – PRGV 2001: Fotografie

SCHEDA 124

Rilievo fotografico

Rilievo fotografico

Località: Santa Giustina Vigona
Via Bosco, 27

Toponimo: -



Carta Tecnica Regionale – Scala 1:5.000



Catasto attuale – Scala 1: 2.000

Dati catastali:
Foglio 68;
Particella
32



Vincoli e tutele:
Vincolo ministeriale D. Lgs. 42/2004: no
Interesse storico-architettonico: no
Interesse storico-testimoniale: si

Tipologia del complesso:
Abitazione agricola ad elementi congiunti

Ordinanza di demolizione/opere provvisionali:
no

Presenza di edifici con schede Aedes E:
si



Ortofoto AIMA 2011 – Scala 1:2.000

Edificio Aa

Danni:

Coperture: -

Strutture orizzontali: -

Strutture verticali: -

Scheda Aedes E: no

Tipo edificio: abitazione

Categoria di intervento PRG: ristrutturazione edilizia

Categoria di tutela del PdRIC/RUE: categoria 2 – sottocategoria 2.4

Edificio Ab

Danni:

Coperture: -

Strutture orizzontali: -

Strutture verticali: lesioni ad alcune murature perimetrali

Scheda Aedes E: si

Tipo edificio: stalla-fienile

Categoria di intervento PRG: ristrutturazione edilizia

Categoria di tutela del PdRIC/RUE: categoria 2 – sottocategoria 2.4

Edificio B

Danni:

Coperture: -

Strutture orizzontali: -

Strutture verticali: -

Scheda Aedes E: no

Tipo edificio: abitazione

Categoria di intervento PRG: ristrutturazione edilizia

Categoria di tutela del PdRIC/RUE: **EDIFICIO CON TUTELA DEL PIANO REGOLATORE NON CONFERMATA**

STATO EDIFICI POST-SISMA (luglio 2013)

Edificio Aa/Ab



Foto 1



Foto 2



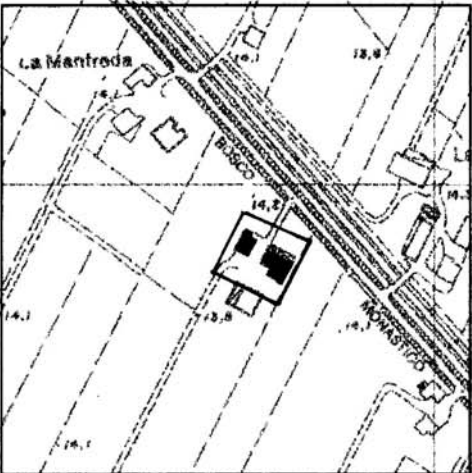

Edificio B



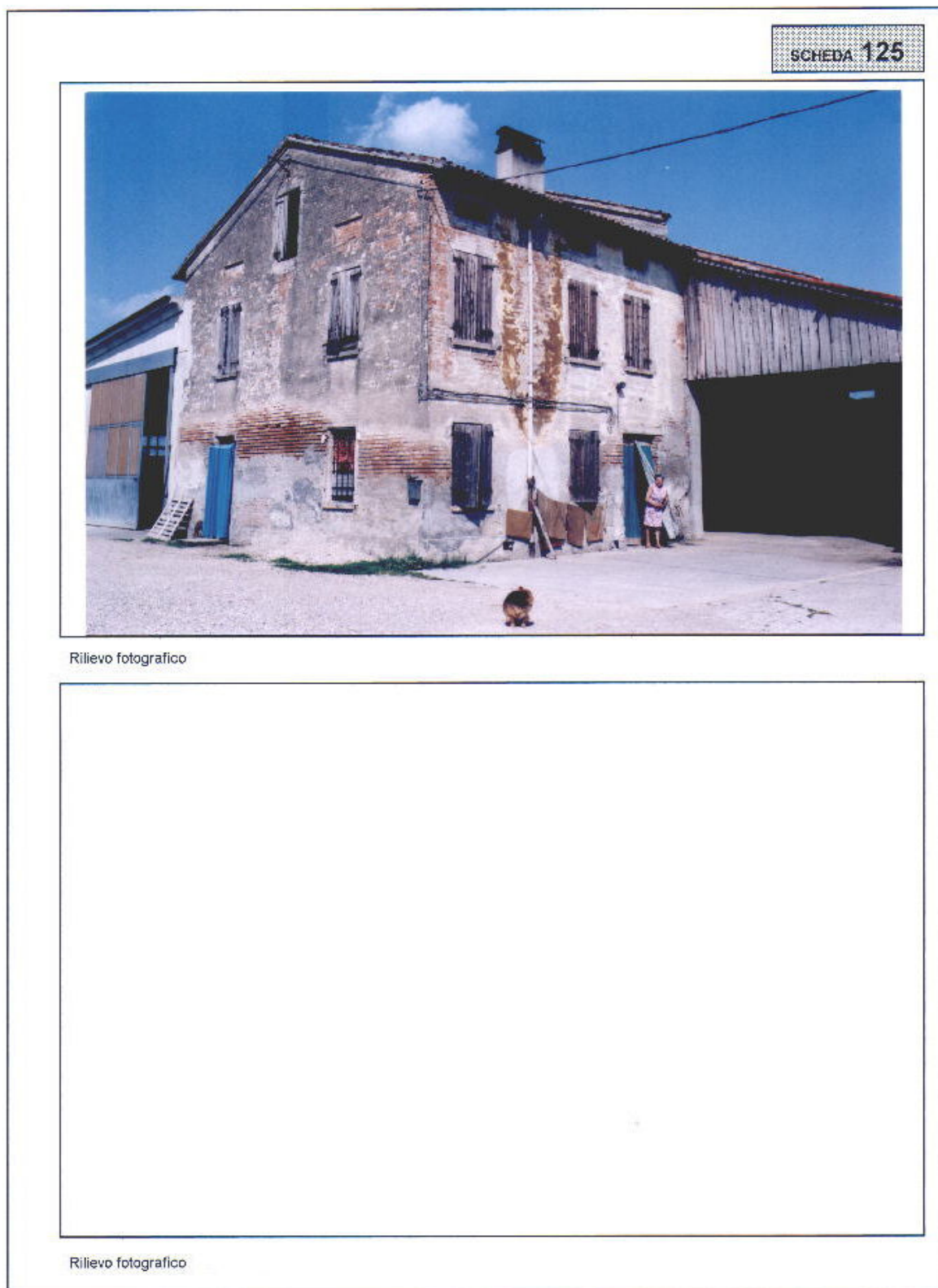
Foto 1

(Fonte: Google maps)

SCHEDATURA BENI CULTURALI IN TERRITORIO EXTRAURBANO – PRGV 2001: Dati generali

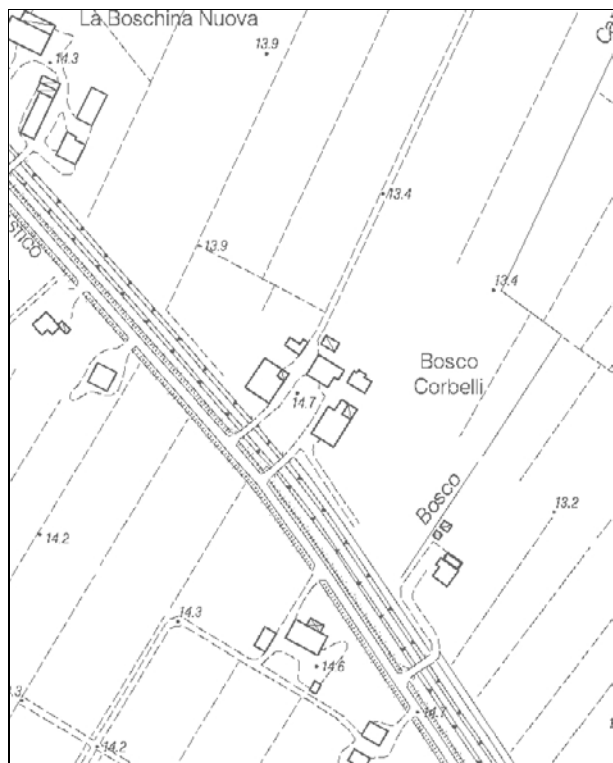
TIPOLOGIA DI INTERVENTO A3	Via Bosco n° 9 - S. Giustina Vigona Toponimo:	SCHEDA 125
		
Riferimento Cartografico CTR	Riferimento Fotografico	
<u>ELEMENTI IDENTIFICATIVI E DESCRITTIVI GENERALI</u>		
<p>Abitazione agricola ad elementi congiunti. Stato di conservazione: mediocre. Epoca di costruzione: 1929.</p> <p>Servizi annessi: fienile-stalla. Stato di conservazione: mediocre. Epoca di costruzione: 1929.</p> <p>Si segnala la presenza di superfetazioni che interessano sia l'abitazione che la barchessa.</p>		

SCHEDATURA BENI CULTURALI IN TERRITORIO EXTRAURBANO – PRGV 2001: Fotografie



Località: Santa Giustina Vigona
Via Bosco, 38, 40, 42

Toponimo: Bosco Corbelli



Carta Tecnica Regionale – Scala 1:5.000



Catasto attuale – Scala 1: 2.000

Dati catastali:
Foglio 70;
Particelle
1, 2, 3, 10-20

Foglio 69;
Particelle
15, 16, 73

Vincoli e tutele:
Vincolo ministeriale D. Lgs. 42/2004: no
Interesse storico-architettonico: no
Interesse storico-testimoniale: si

Tipologia del complesso:
Abitazione agricola a corte aperta

Ordinanza di demolizione/opere provvisionali:
no

Presenza di edifici con schede Aedes E:
si



Ortofoto AIMA 2011 – Scala 1:2.000

Edificio Aa

Danni:

Coperture: crollo parziale verso nord est

Strutture orizzontali: crollo parziale del solaio del I piano verso nord-est

Strutture verticali: crollo parziale della muratura perimetrale a nord-est e lesioni diffuse sulle murature perimetrali

Scheda Aedes E: si

Tipo edificio: abitazione

Categoria di intervento PRG: restauro e risanamento conservativo tipo B

Categoria di tutela del PdRIC/RUE: **EDIFICIO CON TUTELA DEL PIANO REGOLATORE NON CONFERMATA**

NOTA: La ricostruzione in aderenza dovrà avvenire mantenendo gli allineamenti e le altezze dell'edificio contiguo.

Edificio Ab

Danni:

Coperture: crollo abbaino

Strutture orizzontali: sfilamento delle travi del sottotetto

Strutture verticali: fessurazioni diffuse

Scheda Aedes E: si

Tipo edificio: abitazione

Categoria di intervento PRG: restauro e risanamento conservativo tipo B

Categoria di tutela del PdRIC/RUE: categoria 2 – sottocategoria 2.2

Edificio B

Danni:

Coperture:

Strutture orizzontali:

Strutture verticali:

Scheda Aedes E: si

Tipo edificio: stalla-fienile

Categoria di intervento PRG: restauro e risanamento conservativo tipo B

Categoria di tutela del PdRIC/RUE: **EDIFICIO CON TUTELA DEL PIANO REGOLATORE NON CONFERMATA**

Edificio C

Danni:

Coperture: assente per crollo

Strutture orizzontali: assente per crollo

Strutture verticali: crollate per circa il 70%

Scheda Aedes E: si

Tipo edificio: proservizi

Categoria di intervento PRG: restauro e risanamento conservativo tipo B

Categoria di tutela del PdRIC/RUE: **EDIFICIO CON TUTELA DEL PIANO REGOLATORE NON CONFERMATA**

Edificio D

Danni:

Coperture: -

Strutture orizzontali: -

Strutture verticali: crollo di parte della struttura non più storica

Scheda Aedes E: no

Tipo edificio: proservizi

Categoria di intervento PRG: restauro e risanamento conservativo tipo B

Categoria di tutela del PdRIC/RUE: **EDIFICIO CON TUTELA DEL PIANO REGOLATORE NON CONFERMATA**

Edificio E

Danni:

Coperture: assente in quanto in corso di ristrutturazione prima del sisma

Strutture orizzontali: assenti in quanto in corso di ristrutturazione prima del sisma

Strutture verticali: le strutture portanti del fabbricato in corso di ristrutturazione sono state gravemente danneggiate e/o sono crollate

Scheda Aedes E: si

Tipo edificio: stalla-fienile

Categoria di intervento PRG: restauro e risanamento conservativo tipo B

Categoria di tutela del PdRIC/RUE: **EDIFICIO CON TUTELA DEL PIANO REGOLATORE NON CONFERMATA**

Edificio F

Danni:

Coperture: -

Strutture orizzontali: -

Strutture verticali: -

Scheda Aedes E: no

Tipo edificio: proservizi

Categoria di intervento PRG: restauro e risanamento conservativo tipo B

Categoria di tutela del PdRIC/RUE: **EDIFICIO CON TUTELA DEL PIANO REGOLATORE NON
CONFERMATA**

STATO EDIFICI PRE-SISMA (ottobre 2010)



Foto 1

STATO EDIFICI POST-SISMA (2012)



Foto 1

Edificio Aa (luglio 2013)



Foto 1



Foto 2

Edificio Ab



Foto 1

Edificio E



Foto 2

Edificio B



Foto 1



Foto 2

Edificio C



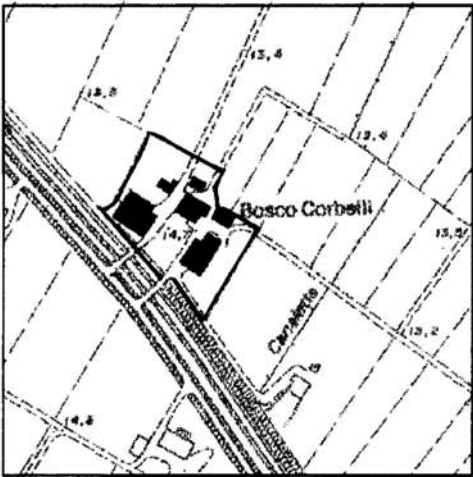

Foto 1

Edificio D




Foto 2

SCHEDATURA BENI CULTURALI IN TERRITORIO EXTRAURBANO – PRGV 2001: Dati generali

TIPOLOGIA DI INTERVENTO A2b	Via Bosco n° 12 - S. Giustina Vigona Toponimo: Bosco Corbelli	SCHEDA 126
		
Riferimento Cartografico CTR	Riferimento Fotografico	
<p style="text-align: center;"><u>ELEMENTI IDENTIFICATIVI E DESCRITTIVI GENERALI</u></p> <p>Abitazione agricola ad elementi separati. Stato di conservazione: buono. Epoca di costruzione: fino al 1900.</p> <p>Servizi annessi: fienile-stalla. Stato di conservazione: buono. Epoca di costruzione: fino al 1900.</p> <p>L'abitazione agricola è in corso di ristrutturazione.</p>		

SCHEDATURA BENI CULTURALI IN TERRITORIO EXTRAURBANO – PRGV 2001: Fotografie



Località: Santa Giustina Vigona
Via Statale nord, 91

Toponimo: -



Carta Tecnica Regionale – Scala 1:5.000



Catasto attuale – Scala 1: 2.000

Dati catastali:
Foglio 69;
Particelle
45, 63



Vincoli e tutele:
Vincolo ministeriale D. Lgs. 42/2004: no
Interesse storico-architettonico: no
Interesse storico-testimoniale: si

Tipologia del complesso:
Abitazione agricola ad elementi congiunti

Ordinanza di demolizione/opere provvisionali:
no

Presenza di edifici con schede Aedes E:
no



Ortofoto AIMA 2011 – Scala 1:2.000

Edificio Aa

Danni:

Coperture: -

Strutture orizzontali: -

Strutture verticali: -

Scheda Aedes E: no

Tipo edificio: abitazione

Categoria di intervento PRG: restauro e risanamento conservativo tipo B

Categoria di tutela del PdRIC/RUE: categoria 2 – sottocategoria 2.2

Edificio Ab

Danni:

Coperture: -

Strutture orizzontali: -

Strutture verticali: -

Scheda Aedes E: no

Tipo edificio: stalla-fienile

Categoria di intervento PRG: restauro e risanamento conservativo tipo B

Categoria di tutela del PdRIC/RUE: categoria 2 – sottocategoria 2.4

Edificio Ac

Danni:

Coperture: -

Strutture orizzontali: -

Strutture verticali: -

Scheda Aedes E: no

Tipo edificio: proservizi

Categoria di intervento PRG: restauro e risanamento conservativo tipo B

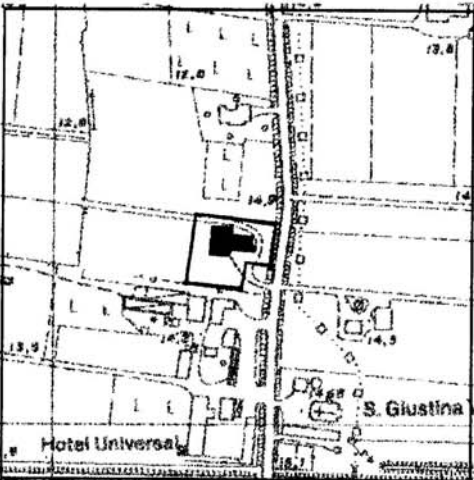

Categoria di tutela del PdRIC/RUE: categoria 2 – sottocategoria 2.4

STATO EDIFICI POST-SISMA (luglio 2013)
Edificio Aa/Ab/Ac



Foto 1

SCHEDATURA BENI CULTURALI IN TERRITORIO EXTRAURBANO – PRGV 2001: Dati generali

TIPOLOGIA DI INTERVENTO A2b	Via Statale n° 39 - S. Giustina Vigona Toponimo:	SCHEDA 127
		
Riferimento Cartografico CTR	Riferimento Fotografico	
<p style="text-align: center;"><u>ELEMENTI IDENTIFICATIVI E DESCRITTIVI GENERALI</u></p> <p>Abitazione agricola ad elementi congiunti. Stato di conservazione: buono. Epoca di costruzione: fino al 1900.</p> <p>Servizi annessi: fienile-stalla. Stato di conservazione: buono. Epoca di costruzione: fino al 1900.</p> <p>Il complesso insediativo è in corso di ristrutturazione.</p>		

SCHEDATURA BENI CULTURALI IN TERRITORIO EXTRAURBANO – PRGV 2001: Fotografie

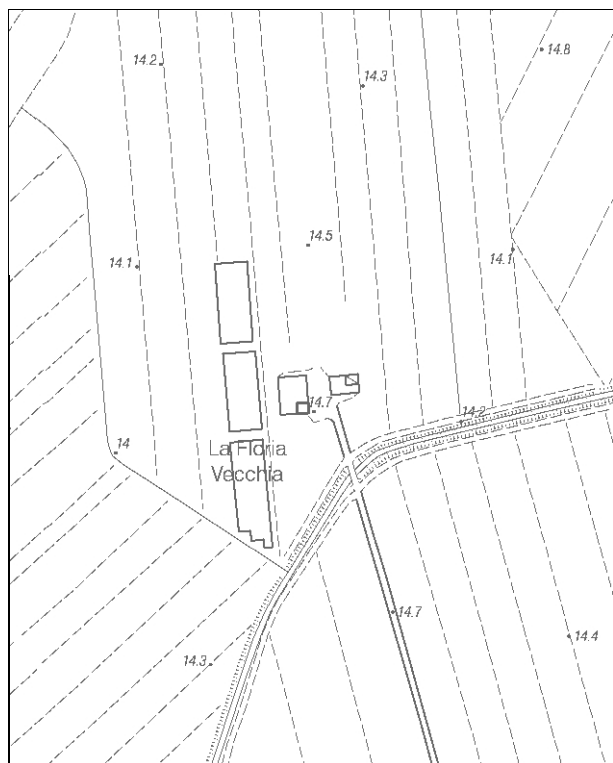
SCHEDA 127

Rilievo fotografico

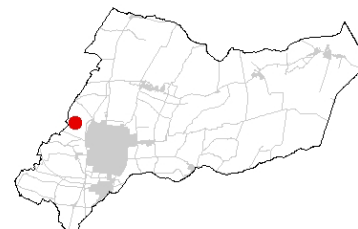
Rilievo fotografico

Località: Mirandola
Via per Concordia, 70

Toponimo: La Floria



Dati catastali:
Foglio 68;
Particelle
70, 71



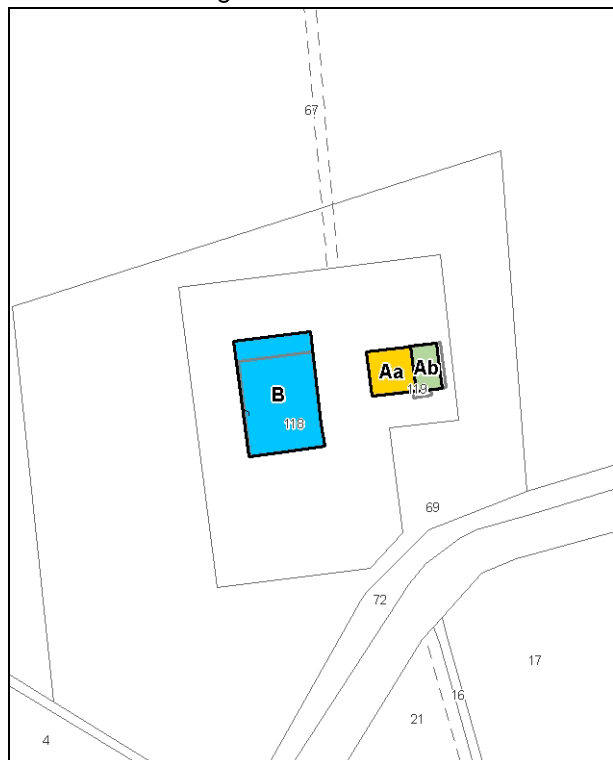
Vincoli e tutele:
Vincolo ministeriale D. Lgs. 42/2004: no
Interesse storico-architettonico: no
Interesse storico-testimoniale: si

Tipologia del complesso:
Abitazione agricola ad elementi separati
(allineati)


Ordinanza di demolizione/opere provvisionali:
no

Presenza di edifici con schede Aedes E:
si

Carta Tecnica Regionale – Scala 1:5.000



Catasto attuale – Scala 1: 2.000



Ortofoto AIMA 2011 – Scala 1:2.000

Edificio Aa

Danni:

Coperture: -

Strutture orizzontali: -

Strutture verticali: -

Scheda Aedes E: no

Tipo edificio: abitazione

Categoria di intervento PRG: ristrutturazione edilizia

Categoria di tutela del PdRIC/RUE: categoria 2 – sottocategoria 2.2

Edificio Ab

Danni:

Coperture: -

Strutture orizzontali: -

Strutture verticali: -

Scheda Aedes E: no

Tipo edificio: proservizi

Categoria di intervento PRG: ristrutturazione edilizia

Categoria di tutela del PdRIC/RUE: categoria 2 – sottocategoria 2.4

Edificio B

Danni:

Coperture: -

Strutture orizzontali: -

Strutture verticali: -

Scheda Aedes E: si

Tipo edificio: stalla-fienile

Categoria di intervento PRG: ristrutturazione edilizia

Categoria di tutela del PdRIC/RUE: **EDIFICIO CON TUTELA DEL PIANO REGOLATORE NON CONFERMATA**

STATO EDIFICI POST-SISMA



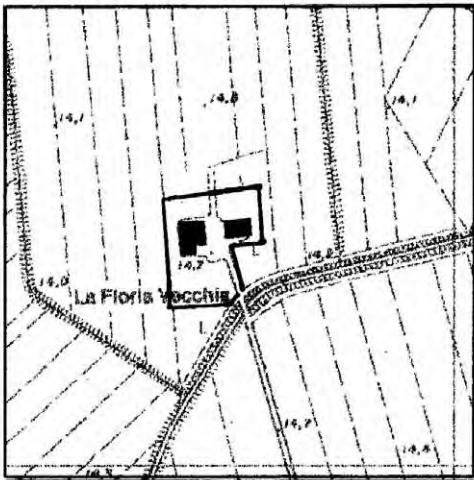

Foto 1

Edificio Aa/Ab (luglio 2013)




Foto 1

SCHEDATURA BENI CULTURALI IN TERRITORIO EXTRAURBANO – PRGV 2001: Dati generali


TIPOLOGIA DI INTERVENTO A3	Via per Concordi a n° 30 Toponimo: La Floria	SCHEDA 128
		
Riferimento Cartografico CTR	Riferimento Fotografico	
<p style="text-align: center;"><u>ELEMENTI IDENTIFICATIVI E DESCRITTIVI GENERALI</u></p> <p>Abitazione agricola ad elementi separati. Stato di conservazione: cattivo. Epoca di costruzione: fino al 1900.</p> <p>Servizi annessi: fienile-stalla. Stato di conservazione: cattivo Epoca di costruzione: fino al 1900.</p>		

SCHEDATURA BENI CULTURALI IN TERRITORIO EXTRAURBANO – PRGV 2001: Fotografie

SCHEDA 128



Rilievo fotografico

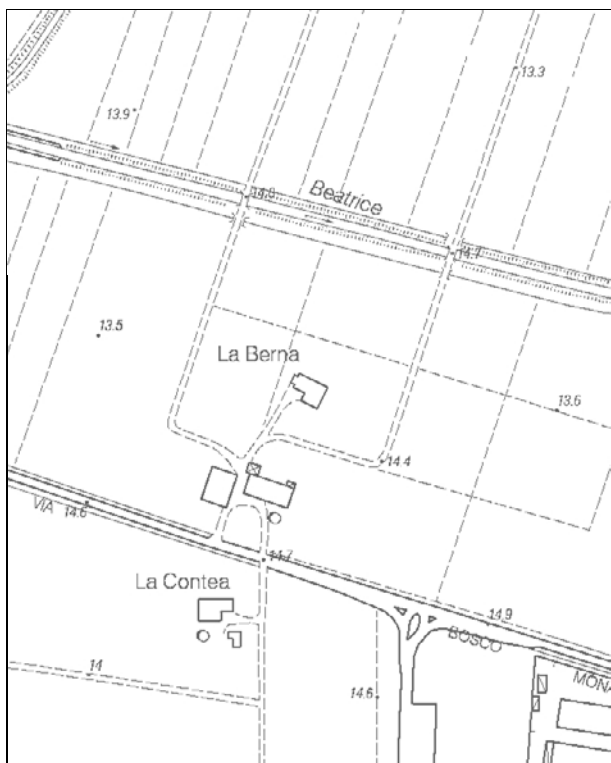


Rilievo fotografico

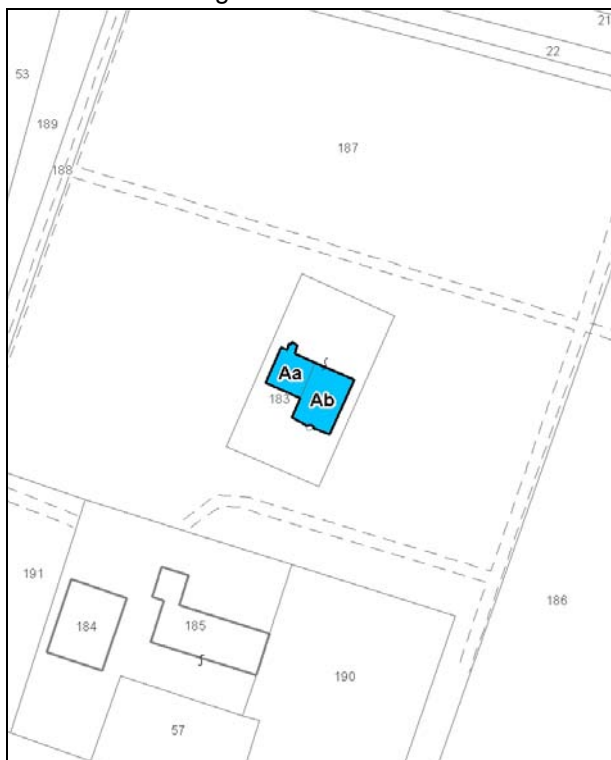
The image shows a two-story building with a white facade on the left and a blue facade on the right. The building has a gabled roof and several windows with green shutters. A small arched doorway is visible on the ground floor of the white section. The building is set against a clear blue sky. The photograph is framed by a thin black border. In the top right corner of the overall page, there is a small box containing the text 'SCHEDA 128'. Below the photograph, there is a large empty rectangular box, also framed by a thin black border, intended for a second photograph. The text 'Rilievo fotografico' is printed below both the photograph and the empty box.

Località: Santa Giustina Vigona
Via Bosco, 28A

Toponimo: -



Carta Tecnica Regionale – Scala 1:5.000



Catasto attuale – Scala 1: 2.000

Dati catastali:
Foglio 70;
Particella
183



Vincoli e tutele:
Vincolo ministeriale D. Lgs. 42/2004: no
Interesse storico-architettonico: no
Interesse storico-testimoniale: si

Tipologia del complesso:
Abitazione agricola ad elementi congiunti

Ordinanza di demolizione/opere provvisionali:
no

Presenza di edifici con schede Aedes E:
si



Ortofoto AIMA 2011 – Scala 1:2.000

Edificio Aa

Danni:

Coperture: assente

Strutture orizzontali: assenti

Strutture verticali: crollo delle murature perimetrali

Scheda Aedes E: si

Tipo edificio: abitazione e stalla/fienile

Categoria di intervento PRG: restauro e risanamento conservativo tipo B

Categoria di tutela del PdRIC/RUE: **EDIFICIO CON TUTELA DEL PIANO REGOLATORE NON CONFERMATA**

NOTA: L'abitazione, già ad ottobre del 2010, presentava un crollo totale della copertura

Edificio Ab

Danni:

Coperture: assente

Strutture orizzontali: assenti

Strutture verticali: crollo delle murature perimetrali e dei pilastri

Scheda Aedes E: si

Tipo edificio: stalla-fienile

Categoria di intervento PRG: restauro e risanamento conservativo tipo B

Categoria di tutela del PdRIC/RUE: **EDIFICIO CON TUTELA DEL PIANO REGOLATORE NON CONFERMATA**

STATO EDIFICIO PRE-SISMA (ottobre 2010)

Edificio A



Foto 1

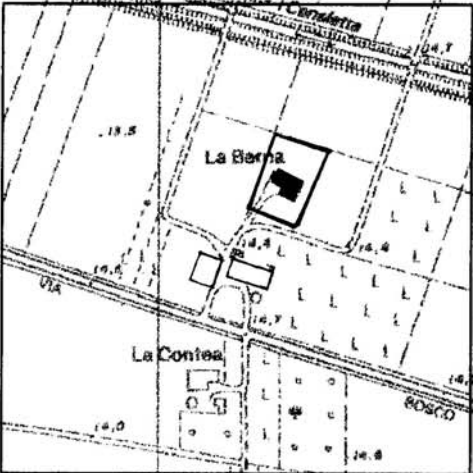

STATO EDIFICIO PRE-SISMA (agosto 2013)

Edificio Aa/Ab



Foto 1

SCHEDATURA BENI CULTURALI IN TERRITORIO EXTRAURBANO – PRGV 2001: Dati generali

TIPOLOGIA DI INTERVENTO A2b	Via Bosco n° 10 - S. Giustina Vigona Toponimo:	SCHEDA 129
		
Riferimento Cartografico CTR	Riferimento Fotografico	
<p style="text-align: center;"><u>ELEMENTI IDENTIFICATIVI E DESCRITTIVI GENERALI</u></p> <p>Abitazione agricola ad elementi congiunti. Stato di conservazione: cattivo. Epoca di costruzione: fino al 1800.</p> <p>Servizi annessi: fienile-stalla. Stato di conservazione: cattivo. Epoca di costruzione: fino al 1800.</p> <p>Si segnala il parziale crollo dei solai e del tetto dell'abitazione agricola e della barchessa.</p>		

SCHEDATURA BENI CULTURALI IN TERRITORIO EXTRAURBANO – PRGV 2001: Fotografie

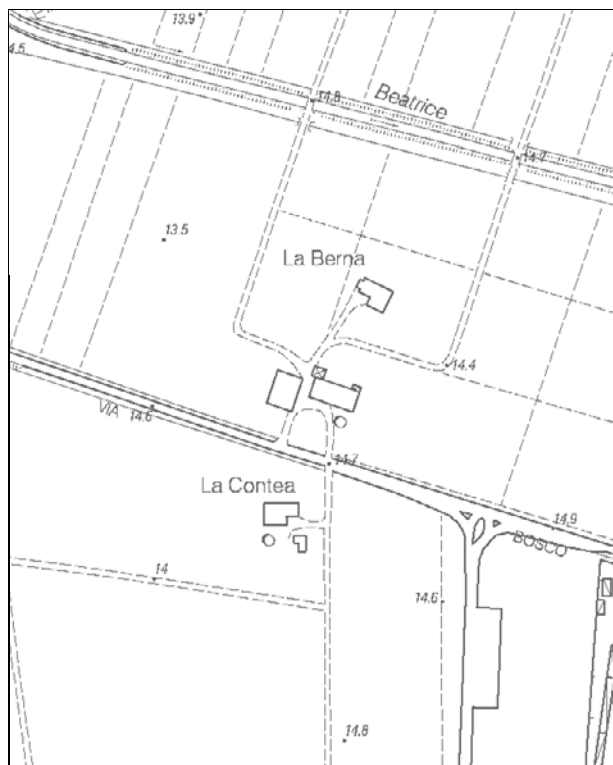
SCHEDA 129

Rilievo fotografico

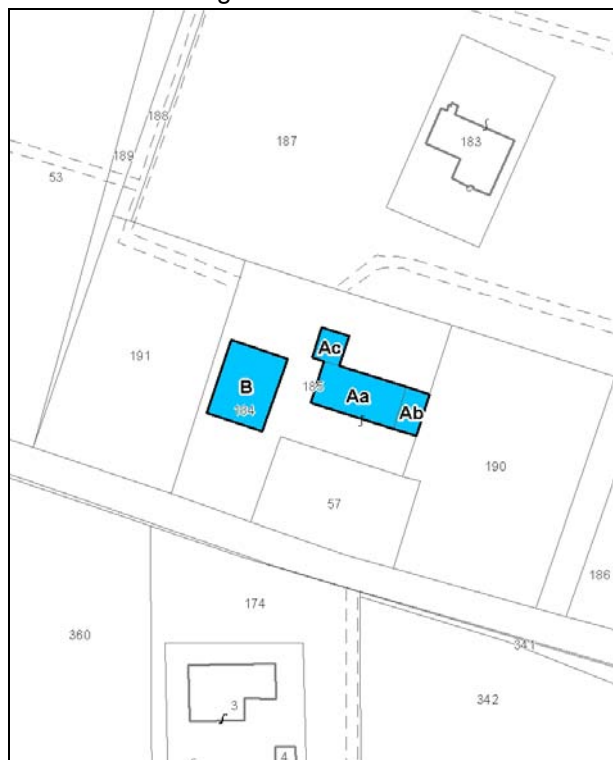
Rilievo fotografico

Località: Santa Giustina Vigona
Via Bosco, 28

Toponimo: La Bergoma



Carta Tecnica Regionale – Scala 1:5.000



Catasto attuale – Scala 1: 2.000

Dati catastali:
Foglio 70;
Particelle
184, 185, 57



Vincoli e tutele:
Vincolo ministeriale D. Lgs. 42/2004: no
Interesse storico-architettonico: no
Interesse storico-testimoniale: si

Tipologia del complesso:
Abitazione agricola ad elementi separati
(allineati)

Ordinanza di demolizione/opere provvisionali:
no

Presenza di edifici con schede Aedes E:
si



Ortofoto AIMA 2011 – Scala 1:2.000

Edificio Aa

Danni:

Coperture: estesi crolli in particolare della parte a mezzogiorno

Strutture orizzontali: estesi crolli in particolare delle porzioni di solaio di tutti i piani a mezzogiorno

Strutture verticali: crollo della facciata e delle murature portanti verso sud

Scheda Aedes E: si

Tipo edificio: abitazione

Categoria di intervento PRG: restauro e risanamento conservativo tipo B

Categoria di tutela del PdRIC/RUE: **EDIFICIO CON TUTELA DEL PIANO REGOLATORE NON CONFERMATA**

Edificio Ab

Danni:

Coperture: -

Strutture orizzontali: -

Strutture verticali: crolli e lesioni parziali

Scheda Aedes E: si

Tipo edificio: fienile (contiguo all'abitazione)

Categoria di intervento PRG: restauro e risanamento conservativo tipo B

Categoria di tutela del PdRIC/RUE: **EDIFICIO CON TUTELA DEL PIANO REGOLATORE NON CONFERMATA**

Edificio Ac

Danni:

Coperture: -

Strutture orizzontali: -

Strutture verticali: crolli e lesioni parziali

Scheda Aedes E: si

Tipo edificio: proservizi

Categoria di intervento PRG: restauro e risanamento conservativo tipo B

Categoria di tutela del PdRIC/RUE: **EDIFICIO CON TUTELA DEL PIANO REGOLATORE NON CONFERMATA**

Edificio B

Danni:

Coperture: assente per crollo

Strutture orizzontali: assente per crollo

Strutture verticali: crollo delle murature perimetrali e dei pilastri

Scheda Aedes E: si

Tipo edificio: stalla-fienile

Categoria di intervento PRG: restauro e risanamento conservativo tipo B

Categoria di tutela del PdRIC/RUE: **EDIFICIO CON TUTELA DEL PIANO REGOLATORE NON CONFERMATA**

NOTA: LA stalla-fienile presentava già ad ottobre del 2010 la maggior parte delle strutture portanti verticali crollate

STATO EDIFICI PRE-SISMA (ottobre 2010)

Edificio A



Foto 1

Edificio B



Foto 1

STATO EDIFICI POST-SISMA (luglio 2013)

Edificio Aa/Ab/Ac



Foto 1



Foto 2

Edificio B

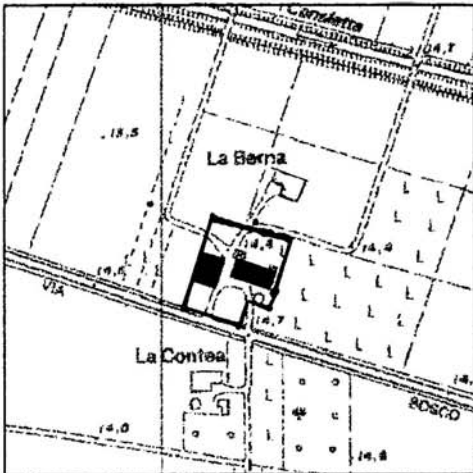



Foto 1




Foto 2

SCHEDATURA BENI CULTURALI IN TERRITORIO EXTRAURBANO – PRGV 2001: Dati generali

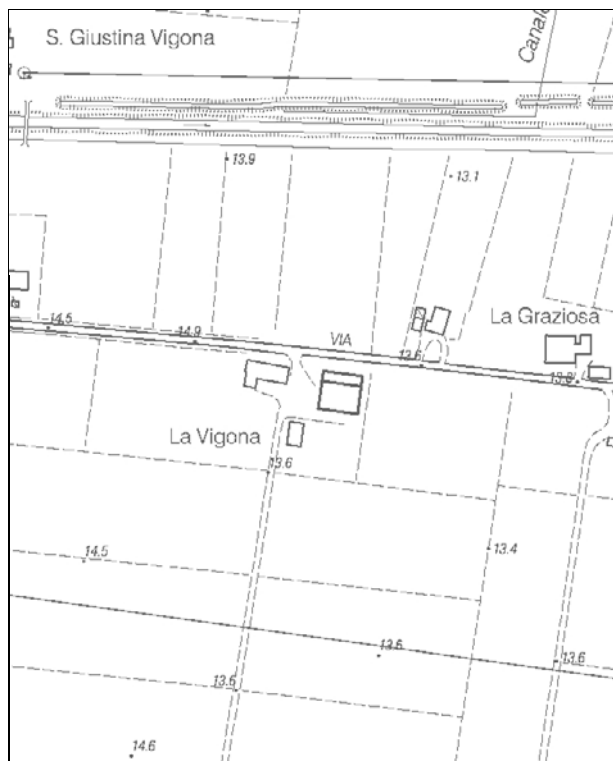
TIPOLOGIA DI INTERVENTO A2b	Via Bosco n° 8 - S. Giustina Vigona Toponimo: La Bergoma	SCHEDA 130
		
Riferimento Cartografico CTR	Riferimento Fotografico	
<p style="text-align: center;"><u>ELEMENTI IDENTIFICATIVI E DESCRITTIVI GENERALI</u></p> <p>Abitazione agricola ad elementi separati Stato di conservazione: buono. Epoca di costruzione: fino al 1800.</p> <p>Servizi annessi: fienile-stalla. Stato di conservazione: buono. Epoca di costruzione: fino al 1800.</p>		

SCHEDATURA BENI CULTURALI IN TERRITORIO EXTRAURBANO – PRGV 2001: Fotografie



Località: Santa Giustina Vigona
Via Vigona, 4, 6, 6A

Toponimo: Vigona



Carta Tecnica Regionale – Scala 1:5.000



Catasto attuale – Scala 1: 2.000

Dati catastali:

Foglio 91;
Particelle
253, 260



Vincoli e tutele:

Vincolo ministeriale D. Lgs. 42/2004: no
Interesse storico-architettonico: no
Interesse storico-testimoniale: si

Tipologia del complesso:

Abitazione agricola ad elementi separati
(allineati)

Ordinanza di demolizione/opere provvisionali:
no

Presenza di edifici con schede Aedes E:
si



Ortofoto AIMA 2011 – Scala 1:2.000

Edificio Aa

Danni:

Coperture: -

Strutture orizzontali: distacchi degli orizzontamenti

Strutture verticali: fuori piombo prospetto nord e sud con fessurazioni in particolare nelle zone d'angolo. Distacchi fra pareti ad entrambe i piani.

Scheda Aedes E: si

Tipo edificio: abitazione

Categoria di intervento PRG: restauro e risanamento conservativo tipo B

Categoria di tutela del PdRIC/RUE: **EDIFICIO CON TUTELA DEL PIANO REGOLATORE NON CONFERMATA**

Edificio Ab

Danni:

Coperture: -

Strutture orizzontali: distacchi degli orizzontamenti

Strutture verticali: fuori piombo prospetto nord con fessurazioni in particolare nelle zone d'angolo. Distacchi fra pareti ad entrambe i piani.

Scheda Aedes E: si

Tipo edificio: pro servizio (acetaia)

Categoria di intervento PRG: restauro e risanamento conservativo tipo B

Categoria di tutela del PdRIC/RUE: **EDIFICIO CON TUTELA DEL PIANO REGOLATORE NON CONFERMATA**

Edificio B

Danni:

Coperture: -

Strutture orizzontali: -

Strutture verticali: lesioni diffuse al primo piano con esplosione di colonne in muratura e crolli parziali delle murature perimetrali

Scheda Aedes E: si

Tipo edificio: stalla-fienile

Categoria di intervento PRG: restauro e risanamento conservativo tipo B

Categoria di tutela del PdRIC/RUE: **EDIFICIO CON TUTELA DEL PIANO REGOLATORE NON CONFERMATA**

STATO EDIFICI POST-SISMA (agosto 2013)
Edificio Aa



Foto 1



Foto 2



Foto 4



Foto 3



Foto 5

Edificio Ab



Foto 1



Foto 2

Edificio B



Foto 1



Foto 2



Foto 3



Foto 4



Foto 5



Foto 6



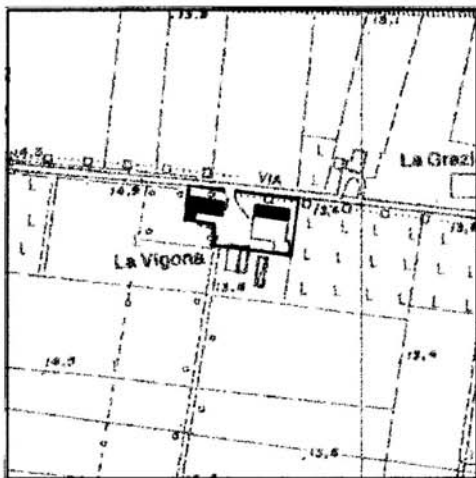
Foto 7



Foto 8

SCHEDATURA BENI CULTURALI IN TERRITORIO EXTRAURBANO – PRGV 2001: Dati generali

TIPOLOGIA DI INTERVENTO	Via Vigona n° 4 - S. Giustina Vigona Toponimo: Vigona	SCHEDA
A2b		131



Riferimento Cartografico CTR



Riferimento Fotografico

ELEMENTI IDENTIFICATIVI E DESCRITTIVI GENERALI

Abitazione agricola ad elementi separati.

Stato di conservazione: buono.


Epoca di costruzione: fino al 1800.

Servizi annessi: fienile-stalla.

Stato di conservazione: mediocre.

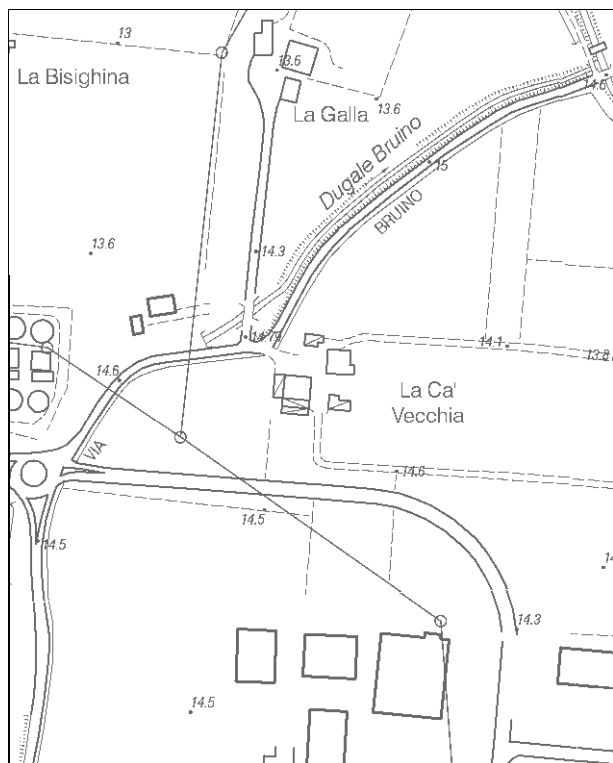
Epoca di costruzione: fino al 1800.

SCHEDATURA BENI CULTURALI IN TERRITORIO EXTRAURBANO – PRGV 2001: Fotografie



Località: Cividale
Via Bruino, 74

Toponimo: Casa Vecchia



Carta Tecnica Regionale – Scala 1:5.000



Catasto attuale – Scala 1: 2.000

Dati catastali:
Foglio 73;
Particelle
24, 26




Vincoli e tutele:
Vincolo ministeriale D. Lgs. 42/2004: no
Interesse storico-architettonico: no
Interesse storico-testimoniale: si

Tipologia del complesso:
Abitazione agricola ad elementi separati (a scacchiera)

Ordinanza di demolizione/opere provvisionali:
no

Presenza di edifici con schede Aedes E:
si



Ortofoto AIMA 2011 – Scala 1:2.000

Edificio A

Danni:

Coperture: -

Strutture orizzontali: crollo parziale dei solai

Strutture verticali: lesioni passanti diffuse in tutti le murature perimetrali

Scheda Aedes E: si

Tipo edificio: abitazione

Categoria di intervento PRG: restauro e risanamento conservativo tipo B

Categoria di tutela del PdRIC/RUE: **EDIFICIO CON TUTELA DEL PIANO REGOLATORE NON CONFERMATA**

Edificio B

Danni:

Coperture: assenti per crollo

Strutture orizzontali: assenti per crollo

Strutture verticali: le murature perimetrali sono in gran parte crollate insieme ai pilastri portanti

Scheda Aedes E: si

Tipo edificio: stalla-fienile

Categoria di intervento PRG: restauro e risanamento conservativo tipo B

Categoria di tutela del PdRIC/RUE: **EDIFICIO CON TUTELA DEL PIANO REGOLATORE NON CONFERMATA**

Edificio C

Danni:

Coperture: -

Strutture orizzontali: -

Strutture verticali: -

Scheda Aedes E: no

Tipo edificio: tettoia

Categoria di intervento PRG: restauro e risanamento conservativo tipo B

Categoria di tutela del PdRIC/RUE: **EDIFICIO CON TUTELA DEL PIANO REGOLATORE NON CONFERMATA**

STATO EDIFICI PRE-SISMA (ottobre 2010)



Foto 1

STATO EDIFICI POST-SISMA (luglio 2013)

Edificio A



Foto 1



Foto 2

Edificio B



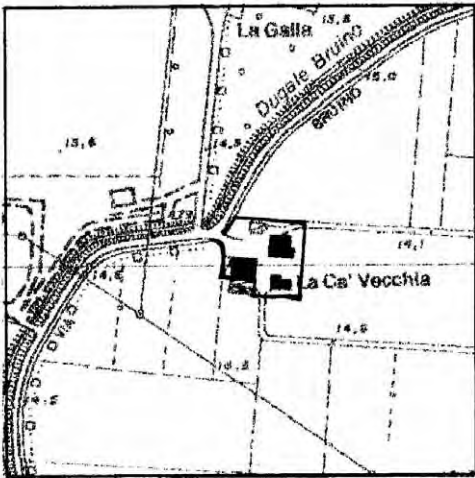

Foto 1

Edificio C (pre-sisma)




Foto 2

SCHEDATURA BENI CULTURALI IN TERRITORIO EXTRAURBANO – PRGV 2001: Dati generali

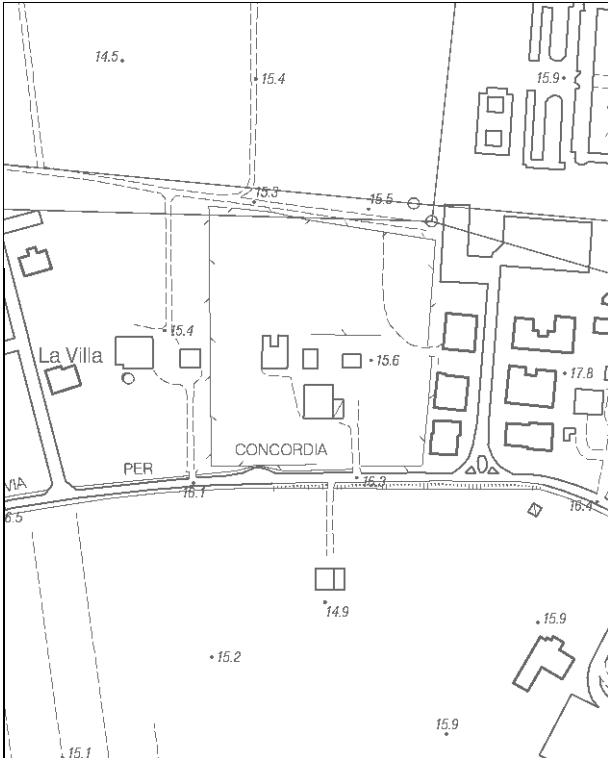
TIPOLOGIA DI INTERVENTO A2b	Via Bruino n° 14 - Cividale Toponimo: Casa Vecchia	SCHEDA 132
		
Riferimento Cartografico CTR	Riferimento Fotografico	
<p style="text-align: center;"><u>ELEMENTI IDENTIFICATIVI E DESCRITTIVI GENERALI</u></p> <p>Abitazione agricola ad elementi separati. Stato di conservazione: buono Epoca di costruzione: fino al 1800.</p> <p>Servizi annessi: fienile-stalla. Stato di conservazione: mediocre. Epoca di costruzione: fino al 1800.</p>		

SCHEDATURA BENI CULTURALI IN TERRITORIO EXTRAURBANO – PRGV 2001: Fotografie

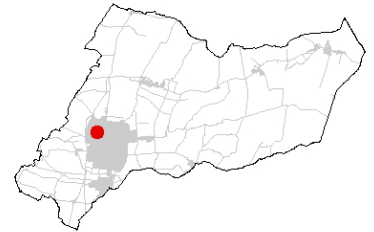


Località: Mirandola
Via per Concordia, 4, 6, 8, 10

Toponimo: La Villa



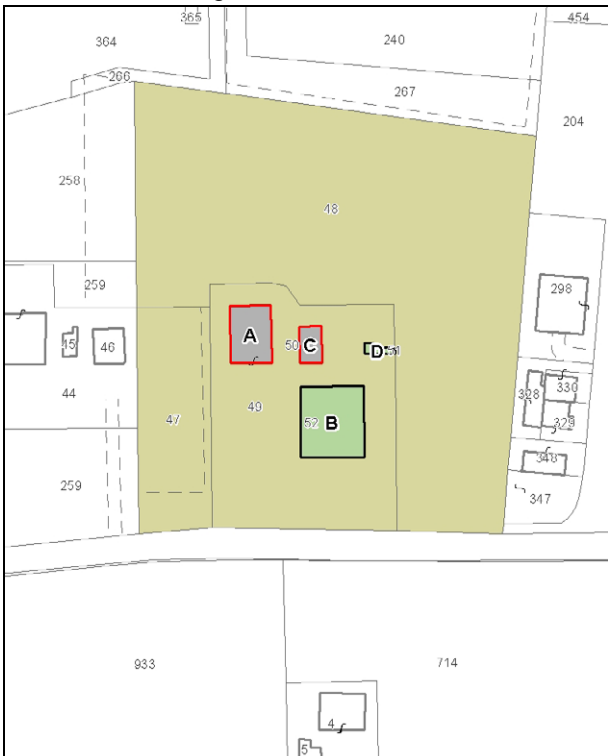
Dati catastali:
Foglio 90;
Particelle
49, 50, 51, 52




Vincoli e tutele:
Vincolo ministeriale D. Lgs. 42/2004:
segnalato nel verbale "Intesa Unica del CUR"
del 28/02/2014 come *bene di interesse (avvio
del procedimento)*
Interesse storico-architettonico: si
Interesse storico-testimoniale: si

Tipologia del complesso:
Villa padronale con giardino storico
Ordinanza di demolizione/opere provvisionali:
no
Presenza di edifici con schede Aedes E:
si

Carta Tecnica Regionale – Scala 1:5.000



Catasto attuale – Scala 1: 3.000



Ortofoto AIMA 2011 – Scala 1:3.000

Edificio A

Danni:

Coperture: lesioni al torrino
Strutture orizzontali: lesioni alla volta del vano scale
Strutture verticali: crolli locali

Scheda Aedes E: si

Tipo edificio: abitazione

Categoria di intervento PRG: restauro scientifico

Categoria di tutela del PdRIC/RUE: categoria 1 - segnalato nel verbale "Intesa Unica del CUR" del 28/02/2014 come *bene di interesse (avvio del procedimento)*. In fase di richiesta del titolo abilitativo edilizio per intervenire sugli immobili quanto segnalato dovrà essere oggetto di valutazione.

Edificio B

Danni:

Coperture: -
Strutture orizzontali: -
Strutture verticali: lesioni alle murature portanti con pericolo di crollo per la copertura

Scheda Aedes E: si

Tipo edificio: fienile

Categoria di intervento PRG: restauro scientifico

Categoria di tutela del PdRIC/RUE: categoria 2 – sottocategoria 2.4 - segnalato nel verbale "Intesa Unica del CUR" del 28/02/2014 come *bene di interesse (avvio del procedimento)*. In fase di richiesta del titolo abilitativo edilizio per intervenire sugli immobili quanto segnalato dovrà essere oggetto di valutazione.

Edificio C

Danni:

Coperture: crolli parziali
Strutture orizzontali: -
Strutture verticali: -

Scheda Aedes E: si

Tipo edificio: abitazione secondaria

Categoria di intervento PRG: restauro scientifico

Categoria di tutela del PdRIC/RUE: categoria 1 - segnalato nel verbale "Intesa Unica del CUR" del 28/02/2014 come *bene di interesse (avvio del procedimento)*. In fase di richiesta del titolo abilitativo edilizio per intervenire sugli immobili quanto segnalato dovrà essere oggetto di valutazione.

Edificio D

Danni:

Coperture: -

Strutture orizzontali: -

Strutture verticali: -

Scheda Aedes E: si

Tipo edificio: proservizio

Categoria di intervento PRG: restauro scientifico

Categoria di tutela del PdRIC/RUE: categoria 2 – sottocategoria 2.4 - segnalato nel verbale "Intesa Unica del CUR" del 28/02/2014 come *bene di interesse (avvio del procedimento)*. In fase di richiesta del titolo abilitativo edilizio per intervenire sugli immobili quanto segnalato dovrà essere oggetto di valutazione.

STATO EDIFICI POST-SISMA (2012)




Foto 1



Foto 2

Edificio A (agosto 2013)



Foto 1

Edificio B



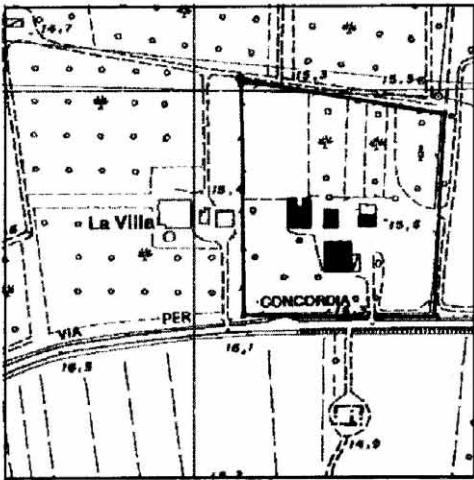

Foto 1

Edificio D



Foto 1

SCHEDATURA BENI CULTURALI IN TERRITORIO EXTRAURBANO – PRGV 2001: Dati generali

TIPOLOGIA DI INTERVENTO A1	Via per Concordia n° 4-6 Toponimo:	SCHEDA 133/134
		
Riferimento Cartografico CTR	Riferimento Fotografico	
<p style="text-align: center;"><u>ELEMENTI IDENTIFICATIVI E DESCRITTIVI GENERALI</u></p> <p>Villa padronale. Stato di conservazione: buono. Epoca di costruzione: fino al 1800.</p> <p>Bene culturale dotato di giardino-parco di pregio.</p>		

SCHEDATURA BENI CULTURALI IN TERRITORIO EXTRAURBANO – PRGV 2001: Fotografie



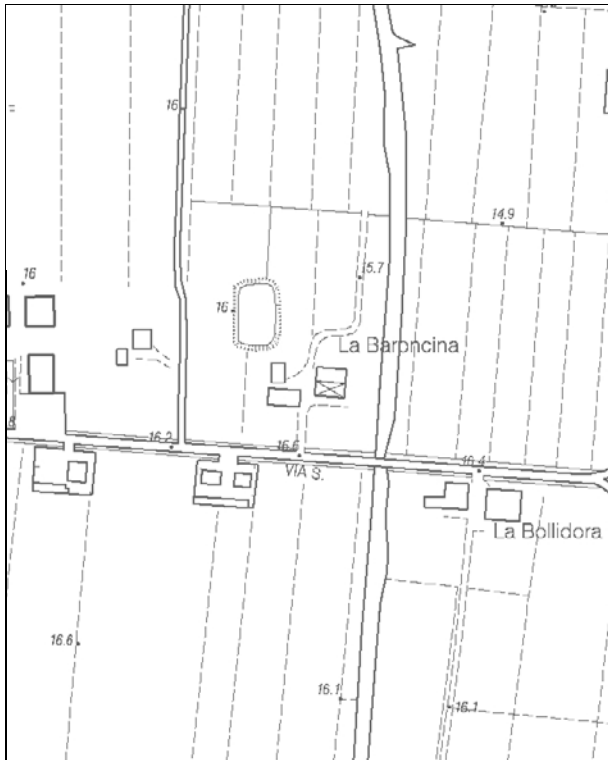
Rilievo fotografico



Rilievo fotografico

Località: San Martino Carano
Via San Martino Carano, 54

Toponimo: La Baroncina



Carta Tecnica Regionale – Scala 1:5.000



Catasto attuale – Scala 1: 2.000

Dati catastali:
Foglio 108;
Particelle
24, 25, 26, 27




Vincoli e tutele:
Vincolo ministeriale D. Lgs. 42/2004: no
Interesse storico-architettonico: no
Interesse storico-testimoniale: si

Tipologia del complesso:
Abitazione agricola ad elementi separati (a scacchiera)

Ordinanza di demolizione/opere provvisionali:
no

Presenza di edifici con schede Aedes E:
no



Ortofoto AIMA 2011 – Scala 1:2.000

Edificio A

Danni:

Coperture: crollo quasi integrale

Strutture orizzontali: -

Strutture verticali: crolli estesi delle murature perimetrali lato nord e sud

Scheda Aedes E: no

Tipo edificio: abitazione

Categoria di intervento PRG: ristrutturazione edilizia

Categoria di tutela del PdRIC/RUE: **EDIFICIO CON TUTELA DEL PIANO REGOLATORE NON CONFERMATA**

Edificio B

Danni:

Coperture: assente per crollo

Strutture orizzontali: crolli estesi

Strutture verticali: crolli estesi delle murature perimetrali e dei pilastri portanti

Scheda Aedes E: no

Tipo edificio: stalla-fienile

Categoria di intervento PRG: ristrutturazione edilizia

Categoria di tutela del PdRIC/RUE: **EDIFICIO CON TUTELA DEL PIANO REGOLATORE NON CONFERMATA**

NOTA: La stalla-fienile presentava ad ottobre 2010 quasi tutte le strutture portanti verticali crollate

Edificio C

Danni:

Coperture: assente per crollo

Strutture orizzontali: assente per crollo

Strutture verticali: assente per crollo

Scheda Aedes E: no

Tipo edificio: proservizi

Categoria di intervento PRG: ristrutturazione edilizia

Categoria di tutela del PdRIC/RUE: **EDIFICIO CON TUTELA DEL PIANO REGOLATORE NON CONFERMATA**

NOTA: Il fabbricato a maggio 2011 presentava parte della copertura crollata

STATO EDIFICI PRE-SISMA (ottobre 2010)



Foto 1

STATO EDIFICI POST-SISMA (2012)



Foto 1



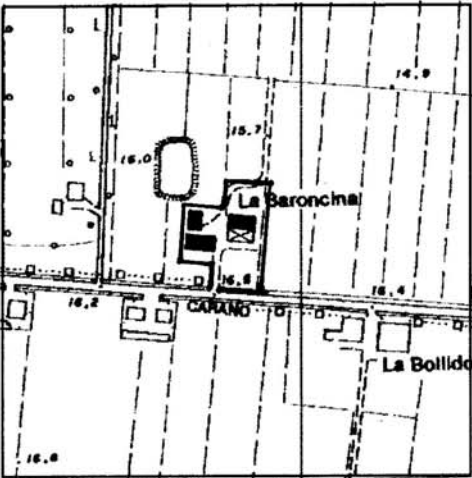

Foto 2

Edificio A e B (luglio 2013)




Foto 1

SCHEDATURA BENI CULTURALI IN TERRITORIO EXTRAURBANO – PRGV 2001: Dati generali

TIPOLOGIA DI INTERVENTO A3	Via S. Martino n° 18 - S. Martino Carano Toponimo: La Baroncina	SCHEDA 135
		
Riferimento Cartografico CTR	Riferimento Fotografico	
<u>ELEMENTI IDENTIFICATIVI E DESCRITTIVI GENERALI</u>		
<p>Abitazione agricola ad elementi separati. Stato di conservazione: cattivo. Epoca di costruzione: 1827.</p> <p>Servizi annessi: fienile-stalla. Stato di conservazione: cattivo. Epoca di costruzione: 1827.</p> <p>Si segnala il parziale crollo del tetto della barchessa.</p>		

SCHEDATURA BENI CULTURALI IN TERRITORIO EXTRAURBANO – PRGV 2001: Fotografie



Località: San Martino Carano
Via San Martino Carano, 81, 83

Toponimo: -



Carta Tecnica Regionale – Scala 1:5.000



Catasto attuale – Scala 1: 2.000

Dati catastali:
Foglio 108;
Particelle
972, 973



Vincoli e tutele:
Vincolo ministeriale D. Lgs. 42/2004: no
Interesse storico-architettonico: no
Interesse storico-testimoniale: si

Tipologia del complesso:
Abitazione agricola ad elementi separati
(allineati)

Ordinanza di demolizione/opere provvisionali:
si

Presenza di edifici con schede Aedes E:
si



Ortofoto AIMA 2011 – Scala 1:2.000

Edificio Aa

Danni:

Coperture: -

Strutture orizzontali: -

Strutture verticali: lesioni nelle murature perimetrali (riparate) e crollo del collegamento verticale

Scheda Aedes E: si

Tipo edificio: abitazione

Categoria di intervento PRG: ristrutturazione edilizia

Categoria di tutela del PdRIC/RUE: categoria 2 – sottocategoria 2.2

Edificio Ab

Danni:

Coperture: -

Strutture orizzontali: -

Strutture verticali: -

Scheda Aedes E: si

Tipo edificio: proservizi

Categoria di intervento PRG: ristrutturazione edilizia

Categoria di tutela del PdRIC/RUE: categoria 2 – sottocategoria 2.4

Edificio B

Danni:

Coperture: assente per demolizione dopo il crollo parziale da sisma

Strutture orizzontali: assenti per demolizioni dopo il crollo parziale da sisma

Strutture verticali: demolite integralmente dopo il crollo parziale da sisma

Scheda Aedes E: no

Tipo edificio: stalla-fienile

Categoria di intervento PRG: ristrutturazione edilizia

Categoria di tutela del PdRIC/RUE: **EDIFICIO CON TUTELA DEL PIANO REGOLATORE NON CONFERMATA**

STATO EDIFICI PRE-SISMA (ottobre 2010)

Edificio A



Foto 1



Foto 2

STATO EDIFICI POST-SISMA (2012)



Foto 1

Edificio Aa (luglio 2013)



Foto 1



Foto 2

Edificio Ac



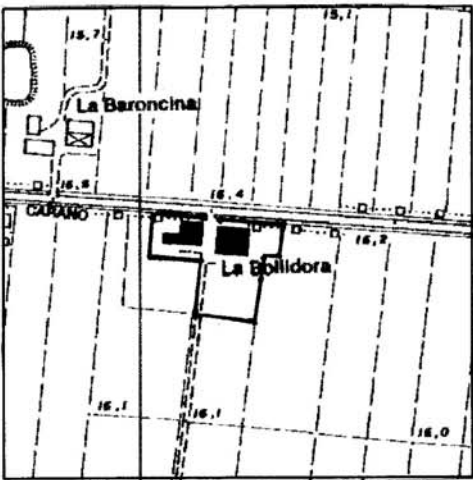

Foto 1

Edificio B




Foto 1

SCHEDATURA BENI CULTURALI IN TERRITORIO EXTRAURBANO – PRGV 2001: Dati generali

TIPOLOGIA DI INTERVENTO A3	Via S. Martino n° 17 - S. Martino Carano Toponimo:	SCHEDA 136
		
Riferimento Cartografico CTR	Riferimento Fotografico	
<p style="text-align: center;"><u>ELEMENTI IDENTIFICATIVI E DESCRITTIVI GENERALI</u></p> <p>Abitazione agricola ad elementi separati. Stato di conservazione: mediocre. Epoca di costruzione: fino al 1800.</p> <p>Servizi annessi: fienile-stalla. Stato di conservazione: mediocre. Epoca di costruzione: fino al 1800.</p>		

SCHEDATURA BENI CULTURALI IN TERRITORIO EXTRAURBANO – PRGV 2001: Fotografie



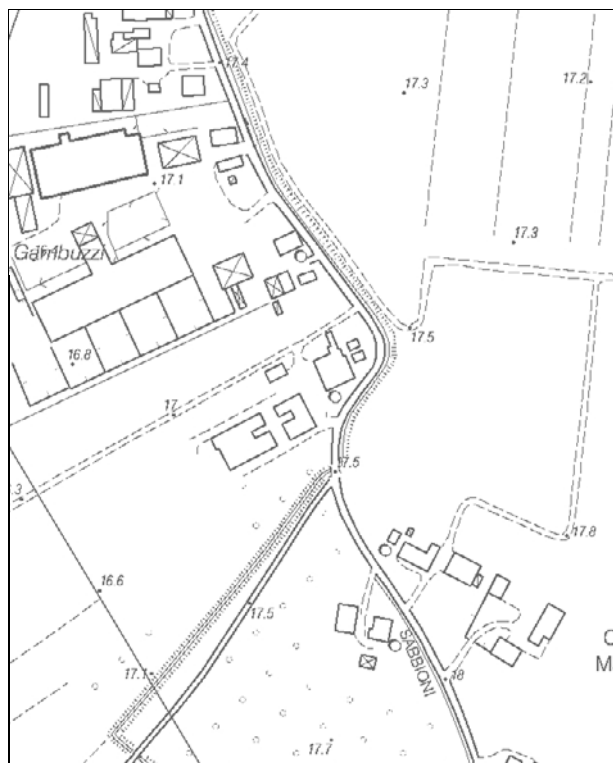
SCHEDA 136

Rilievo fotografico

Rilievo fotografico

Località: San Martino Carano
Via Sabbioni, 31, 33, 33A, 33B

Toponimo: -



Dati catastali:
Foglio 107;
Particelle
60, 61



Vincoli e tutele:
Vincolo ministeriale D. Lgs. 42/2004: no
Interesse storico-architettonico: no
Interesse storico-testimoniale: si

Tipologia del complesso:
Abitazione agricola ad elementi separati (a scacchiera)

Ordinanza di demolizione/opere provvisionali:
no

Presenza di edifici con schede Aedes E:
si

Carta Tecnica Regionale – Scala 1:5.000



Catasto attuale – Scala 1: 2.000



Ortofoto AIMA 2011 – Scala 1:2.000

Edificio Aa

Danni:

Coperture: -

Strutture orizzontali: distacco parziale dei solai dalle murature

Strutture verticali: lesioni passanti alle murature perimetrali e alle murature portanti interne con crolli parziali, distacco tra pareti portanti

Scheda Aedes E: si

Tipo edificio: abitazione

Categoria di intervento PRG: ristrutturazione edilizia

Categoria di tutela del PdRIC/RUE: **EDIFICIO CON TUTELA DEL PIANO REGOLATORE NON CONFERMATA**

Edificio Ab

Danni:

Coperture: -

Strutture orizzontali: -

Strutture verticali: -

Scheda Aedes E: no

Tipo edificio: magazzino

Categoria di intervento PRG: ristrutturazione edilizia

Categoria di tutela del PdRIC/RUE: **EDIFICIO CON TUTELA DEL PIANO REGOLATORE NON CONFERMATA**

Edificio Ba

Danni:

Coperture: -

Strutture orizzontali: -

Strutture verticali: -

Scheda Aedes E: no

Tipo edificio: stalla-fienile

Categoria di intervento PRG: ristrutturazione edilizia

Categoria di tutela del PdRIC/RUE: categoria 2 – sottocategoria 2.4

Edificio Bb

Danni:

Coperture: -

Strutture orizzontali: -

Strutture verticali: crollo parziale delle murature e in parte demolizione per ragioni di sicurezza

Scheda Aedes E: si

Tipo edificio: stalla fienile

Categoria di intervento PRG: ristrutturazione edilizia

Categoria di tutela del PdRIC/RUE: **EDIFICIO CON TUTELA DEL PIANO REGOLATORE NON CONFERMATA**

NOTA: La ricostruzione in aderenza dovrà avvenire mantenendo gli allineamenti e le altezze dell'edificio contiguo

Edificio Bc

Danni:

Coperture: -

Strutture orizzontali: -

Strutture verticali: -

Scheda Aedes E: no

Tipo edificio: proservizi

Categoria di intervento PRG: ristrutturazione edilizia

Categoria di tutela del PdRIC/RUE: **EDIFICIO CON TUTELA DEL PIANO REGOLATORE NON CONFERMATA**

STATO EDIFICI PRE-SISMA (ottobre 2010)

Edificio Aa



Foto 1

Edificio Ba



Foto 2

STATO EDIFICI PRE-SISMA (2012)



Foto 1



Foto 2

Edificio Ba/Bc (luglio 2013)



Foto 1



Foto 2

Edificio Aa



Foto 1



Foto 2



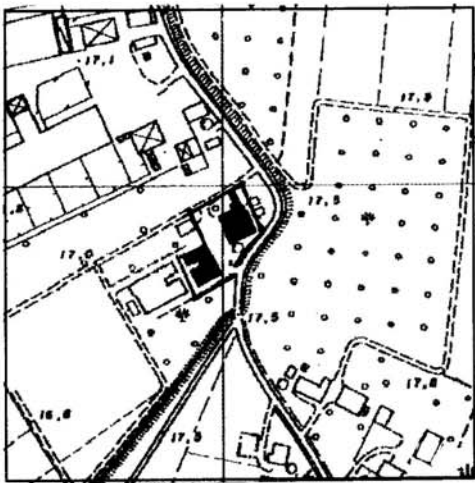

Foto 3

Edificio Bb




Foto 1

SCHEDATURA BENI CULTURALI IN TERRITORIO EXTRAURBANO – PRGV 2001: Dati generali

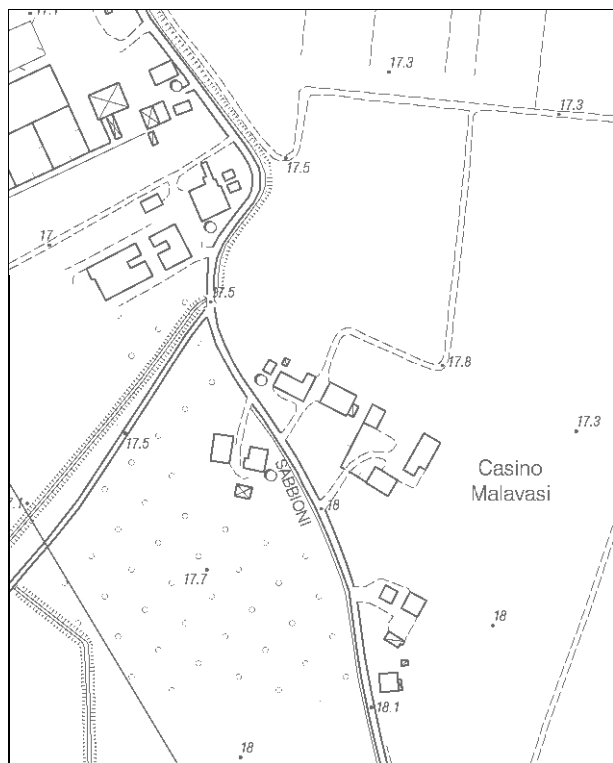
TIPOLOGIA DI INTERVENTO A3	Via Sabbioni n° 29 - S. Martino Carano Toponimo:	SCHEDA 137
		
Riferimento Cartografico CTR	Riferimento Fotografico	
<p style="text-align: center;"><u>ELEMENTI IDENTIFICATIVI E DESCRITTIVI GENERALI</u></p> <p>Abitazione agricola ad elementi separati. Stato di conservazione: buono. Epoca di costruzione: fino al 1900.</p> <p>Servizi annessi: fienile-stalla. Stato di conservazione: buono. Epoca di costruzione: fino al 1900.</p>		

SCHEDATURA BENI CULTURALI IN TERRITORIO EXTRAURBANO – PRGV 2001: Fotografie

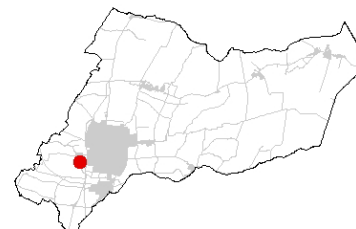


Località: San Martino Carano
Via Sabbioni, 80, 82

Toponimo: Casa Nuova



Dati catastali:
Foglio 107;
Particelle
136, 277, 278



Vincoli e tutele:
Vincolo ministeriale D. Lgs. 42/2004: no
Interesse storico-architettonico: no
Interesse storico-testimoniale: si

Tipologia del complesso:
Abitazione agricola ad elementi separati
(allineati)

Ordinanza di demolizione/opere provvisionali:
si

Presenza di edifici con schede Aedes E:
si

Carta Tecnica Regionale – Scala 1:5.000



Catasto attuale – Scala 1: 2.000



Ortofoto AIMA 2011 – Scala 1:2.000

Edificio Aa

Danni:

Coperture: -

Strutture orizzontali: -

Strutture verticali: crollo di una porzione della muratura perimetrale a nord-ovest

Scheda Aedes E: si (sulla porzione di fabbricato nord-occidentale)

Tipo edificio: abitazione

Categoria di intervento PRG: ristrutturazione edilizia

Categoria di tutela del PdRIC/RUE: **EDIFICIO CON TUTELA DEL PIANO REGOLATORE NON CONFERMATA**

Edificio Ab

Danni:

Coperture: -

Strutture orizzontali: -

Strutture verticali: -

Scheda Aedes E: no

Tipo edificio: magazzino

Categoria di intervento PRG: ristrutturazione edilizia

Categoria di tutela del PdRIC/RUE: **EDIFICIO CON TUTELA DEL PIANO REGOLATORE NON CONFERMATA**

Edificio B

Danni:

Coperture: -

Strutture orizzontali: -

Strutture verticali: crolli estesi delle murature perimetrali con lesioni e spanciamiento delle pareti esterne a nord-ovest e a nord-est

Scheda Aedes E: si

Tipo edificio: stalla-fienile

Categoria di intervento PRG: ristrutturazione edilizia

Categoria di tutela del PdRIC/RUE: **EDIFICIO CON TUTELA DEL PIANO REGOLATORE NON CONFERMATA**

NOTA: La stalla-fienile in settembre è stato demolito.

Edificio C

Danni:

Coperture: -

Strutture orizzontali: -

Strutture verticali: crolli parziali delle murature perimetrali

Scheda Aedes E: no

Tipo edificio: proservizi

Categoria di intervento PRG: ristrutturazione edilizia

Categoria di tutela del PdRIC/RUE: **EDIFICIO CON TUTELA DEL PIANO REGOLATORE NON CONFERMATA**

STATO EDIFICI POST-SISMA (2012)




Foto 1

Edificio Aa/Ab (luglio 2013)



Foto 1



Foto 2



Foto 3

Edificio B



Foto 1



Foto 2

Edificio B (settembre 2013)





Foto 1

Edificio C




Foto 1

SCHEDATURA BENI CULTURALI IN TERRITORIO EXTRAURBANO – PRGV 2001: Dati generali

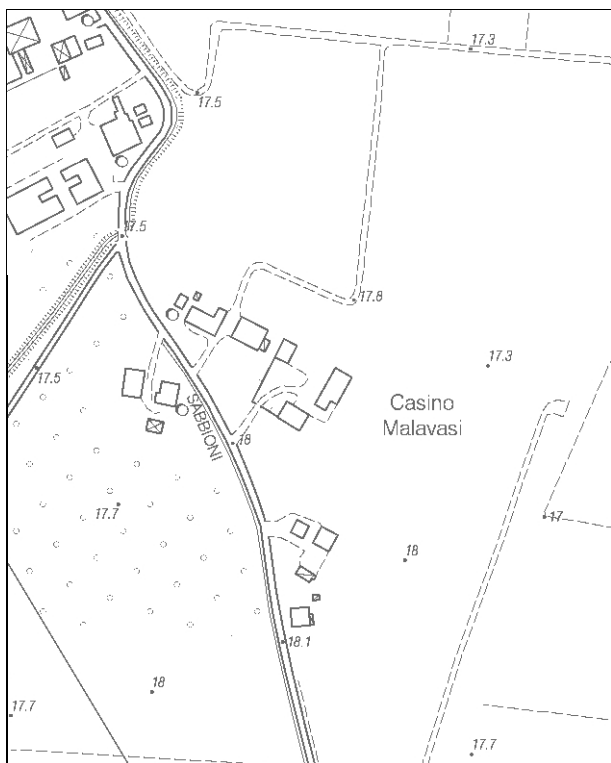
TIPOLOGIA DI INTERVENTO A3	Via Sabbioni n°58-60 - S. Martino Carano Toponimo: Casa Nuova	SCHEDA 138
		
Riferimento Cartografico CTR	Riferimento Fotografico	
<p style="text-align: center;"><u>ELEMENTI IDENTIFICATIVI E DESCRITTIVI GENERALI</u></p> <p>Abitazione agricola ad elementi separati. Stato di conservazione: mediocre. Epoca di costruzione: fino al 1800.</p> <p>Servizi annessi: fienile-stalla. Tipologia d'intervento differenziata: A2b Stato di conservazione: mediocre. Epoca di costruzione: fino al 1800.</p>		

SCHEDATURA BENI CULTURALI IN TERRITORIO EXTRAURBANO – PRGV 2001: Fotografie



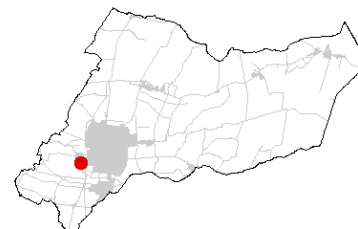
Località: San Martino Carano
Via Sabbioni, 78

Toponimo: -



Carta Tecnica Regionale – Scala 1:5.000

Dati catastali:
Foglio 107;
Particelle
142, 281, 282



Vincoli e tutele:
Vincolo ministeriale D. Lgs. 42/2004:
segnalato nel verbale “Intesa Unica del CUR”
del 28/02/2014 come *bene di interesse (avvio
del procedimento)*
Interesse storico-architettonico: si
Interesse storico-testimoniale: si

Tipologia del complesso:
Villa padronale con giardino storico
Ordinanza di demolizione/opere provvisionali:
no
Presenza di edifici con schede Aedes E:
si



Catasto attuale – Scala 1: 2.000



Ortofoto AIMA 2011 – Scala 1:2.000

Edificio A

Danni:

Coperture: danni alla copertura e alle pareti interne del sottotetto (intervento di riparazione eseguito)

Strutture orizzontali: -

Strutture verticali: -

Scheda Aedes E: no

Tipo edificio: abitazione

Categoria di intervento PRG: restauro e risanamento conservativo tipo A

Categoria di tutela del PdRIC/RUE: categoria 2 – sottocategoria 2.1 - Segnalato nel verbale “Intesa Unica del CUR” del 28/02/2014 come *bene di interesse (avvio del procedimento)*. In fase di richiesta del titolo abilitativo edilizio per intervenire sugli immobili quanto segnalato dovrà essere oggetto di valutazione.

Edificio B

Danni:

Coperture: -

Strutture orizzontali: -

Strutture verticali: crolli parziali alle pareti perimetrali di sud-est

Scheda Aedes E: no

Tipo edificio: stalla-fienile

Categoria di intervento PRG: restauro e risanamento conservativo tipo A

Categoria di tutela del PdRIC/RUE: categoria 2 – sottocategoria 2.4 - Segnalato nel verbale “Intesa Unica del CUR” del 28/02/2014 come *bene di interesse (avvio del procedimento)*. In fase di richiesta del titolo abilitativo edilizio per intervenire sugli immobili quanto segnalato dovrà essere oggetto di valutazione.

NOTA: La torretta va conservata quale elemento di particolare valore stilistico.

Edificio C

Danni:

Coperture: -

Strutture orizzontali: -

Strutture verticali: danni ai pilastri in muratura

Scheda Aedes E: si

Tipo edificio: magazzino

Categoria di intervento PRG: restauro e risanamento conservativo tipo A

Categoria di tutela del PdRIC/RUE: categoria 2 – sottocategoria 2.4 - Segnalato nel verbale “Intesa Unica del CUR” del 28/02/2014 come *bene di interesse (avvio del procedimento)*. In fase di richiesta del titolo abilitativo edilizio per intervenire sugli immobili quanto segnalato dovrà essere oggetto di valutazione.

STATO EDIFICI POST-SISMA (luglio 2013)

Edificio A



Foto 1



Foto 2

Edificio B



Foto 1



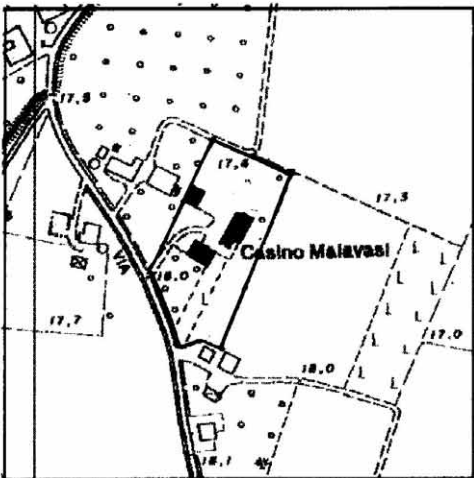

Foto 2

Edificio C




Foto 1

SCHEDATURA BENI CULTURALI IN TERRITORIO EXTRAURBANO – PRGV 2001: Dati generali

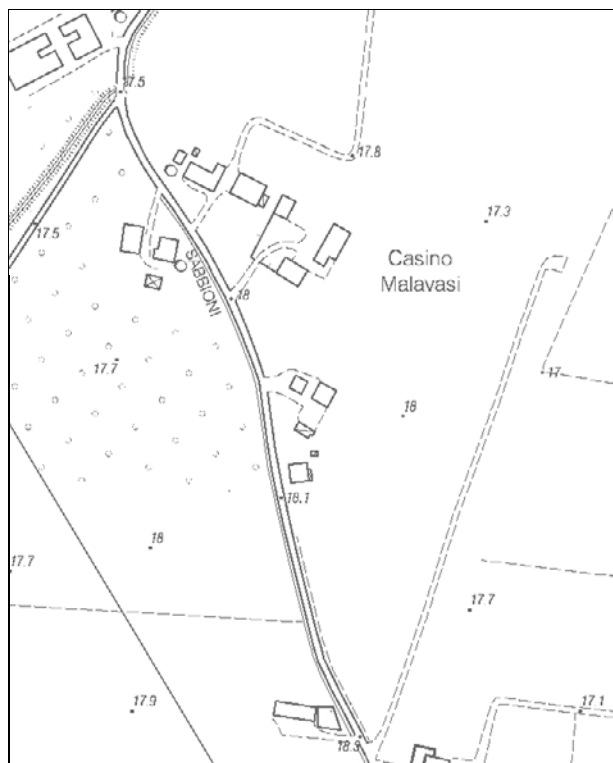
TIPOLOGIA DI INTERVENTO A2a	Via Sabbioni n° 56 - S. Martino Carano Toponimo:	SCHEDA 139
		
Riferimento Cartografico CTR	Riferimento Fotografico	
<p style="text-align: center;"><u>ELEMENTI IDENTIFICATIVI E DESCRITTIVI GENERALI</u></p> <p>Villa padronale ad elementi separati. Stato di conservazione: buono. Epoca di costruzione: fino al 1800.</p> <p>Servizi annessi: fienile-stalla. Stato di conservazione: buono. Epoca di costruzione: fino al 1800.</p> <p>Bene culturale dotato di giardino-parco di pregio.</p>		

SCHEDATURA BENI CULTURALI IN TERRITORIO EXTRAURBANO – PRGV 2001: Fotografie



Località: San Martino Carano
Via Sabbioni, 76

Toponimo: Casa Vecchia



Dati catastali:
Foglio 107;
Particelle
46, 47



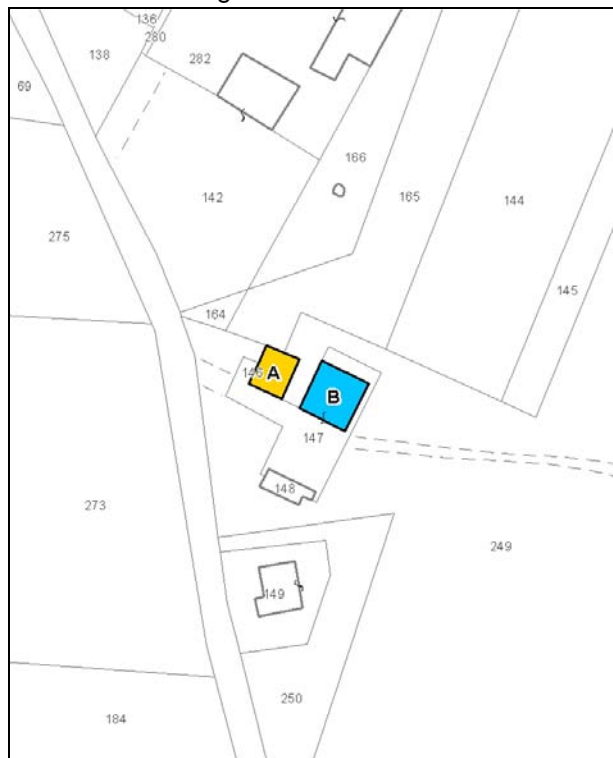
Vincoli e tutele:
Vincolo ministeriale D. Lgs. 42/2004: no
Interesse storico-architettonico: no
Interesse storico-testimoniale: si

Tipologia del complesso:
Abitazione agricola ad elementi separati
(allineati)

Ordinanza di demolizione/opere provvisionali:
no

Presenza di edifici con schede Aedes E:
si

Carta Tecnica Regionale – Scala 1:5.000



Catasto attuale – Scala 1: 2.000



Ortofoto AIMA 2011 – Scala 1:2.000

Edificio A

Danni:

Coperture: crolli parziali alla copertura

Strutture orizzontali: -

Strutture verticali: -

Scheda Aedes E: no

Tipo edificio: abitazione

Categoria di intervento PRG: restauro e risanamento conservativo tipo B

Categoria di tutela del PdRIC/RUE: categoria 2 – sottocategoria 2.2

Edificio B

Danni:

Coperture: -

Strutture orizzontali: crollo parziale di voltini del solaio della stalla

Strutture verticali: lesioni ai pilastri portanti; distacchi tra pareti e pilastri e fuori piombo della parete ovest; lesioni passanti diagonali e orizzontali sulle pareti perimetrali

Scheda Aedes E: si

Tipo edificio: stalla-fienile

Categoria di intervento PRG: restauro e risanamento conservativo tipo B

Categoria di tutela del PdRIC/RUE: **EDIFICIO CON TUTELA DEL PIANO REGOLATORE NON CONFERMATA**

STATO EDIFICI POST-SISMA (2012)



Foto 1

Edificio A (settembre 2013)



Foto 1



Foto 2

Edificio B



Foto 1



Foto 2





Foto 3




Foto 4

SCHEDATURA BENI CULTURALI IN TERRITORIO EXTRAURBANO – PRGV 2001: Dati generali


TIPOLOGIA DI INTERVENTO A2b	Via Sabbioni n° 52 - S. Martino Carano Toponimo: Casa Vecchia	SCHEDA 140
		
Riferimento Cartografico CTR	Riferimento Fotografico	
<p style="text-align: center;"><u>ELEMENTI IDENTIFICATIVI E DESCRITTIVI GENERALI</u></p> <p>Abitazione agricola ad elementi separati. Stato di conservazione: buono. Epoca di costruzione: 1723.</p> <p>Servizi annessi: fienile-stalla. Stato di conservazione: buono. Epoca di costruzione: 1723.</p>		

SCHEDATURA BENI CULTURALI IN TERRITORIO EXTRAURBANO – PRGV 2001: Fotografie

SCHEDA 140



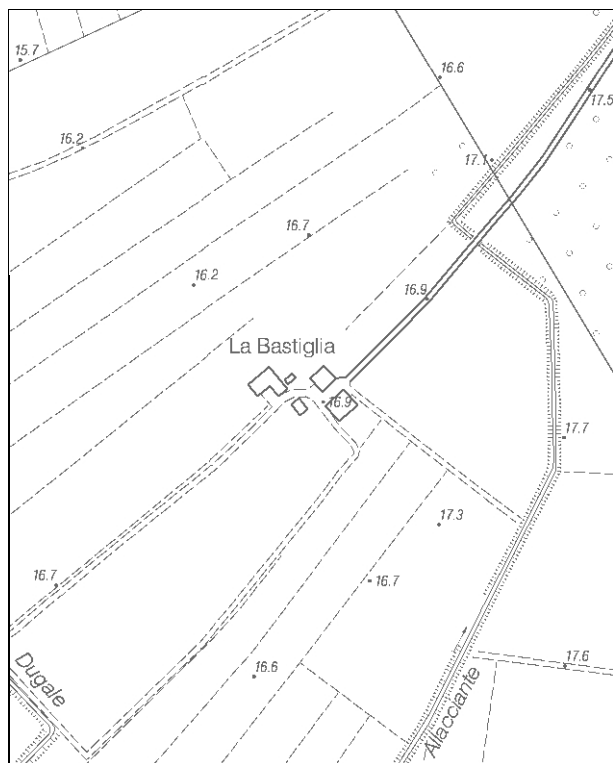
Rilievo fotografico



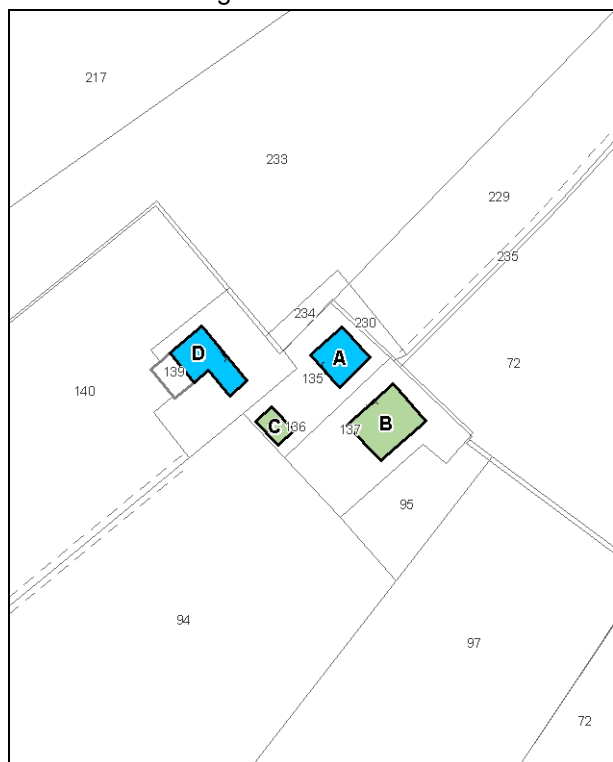
Rilievo fotografico

Località: San Martino Carano
Via Sabbioni, 25, 27

Toponimo: -



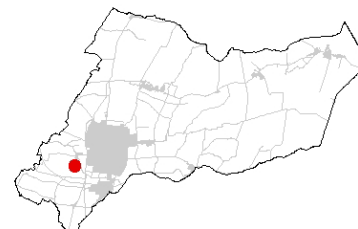
Carta Tecnica Regionale – Scala 1:5.000



Catasto attuale – Scala 1:2.000

Dati catastali:

Foglio 133;
Particelle
1, 4, 5, 6, 93



Vincoli e tutele:

Vincolo ministeriale D. Lgs. 42/2004: no
Interesse storico-architettonico: no
Interesse storico-testimoniale: si

Tipologia del complesso:

Nucleo 1 - Abitazione agricola ad elementi separati (allineati)

Nucleo 2 - Abitazione agricola ad elementi congiunti

Ordinanza di demolizione/opere provvisionali:
no

Presenza di edifici con schede Aedes E:
no



Ortofoto AIMA 2011 – Scala 1:2.000

NUCLEO 1

Edificio A

Danni:

Coperture: -

Strutture orizzontali: -

Strutture verticali: -

Scheda Aedes E: no

Tipo edificio: abitazione

Categoria di intervento PRG: restauro e risanamento conservativo tipo B

Categoria di tutela del PdRIC/RUE: **EDIFICIO CON TUTELA DEL PIANO REGOLATORE NON CONFERMATA**

Edificio B

Danni:

Coperture: -

Strutture orizzontali: -

Strutture verticali: -

Scheda Aedes E: no

Tipo edificio: stalla fienile

Categoria di intervento PRG: restauro e risanamento conservativo tipo B

Categoria di tutela del PdRIC/RUE: categoria 2 – sottocategoria 2.4

NUCLEO 2

Edificio C

Danni:

Coperture: -

Strutture orizzontali: -

Strutture verticali: -

Scheda Aedes E: no

Tipo edificio:

Categoria di intervento PRG: restauro e risanamento conservativo tipo B

Categoria di tutela del PdRIC/RUE: categoria 2 – sottocategoria 2.4

Edificio Da

Danni:

Coperture: -

Strutture orizzontali: -

Strutture verticali: -

Scheda Aedes E: no

Tipo edificio: abitazione

Categoria di intervento PRG: restauro e risanamento conservativo tipo B

Categoria di tutela del PdRIC/RUE: **EDIFICIO CON TUTELA DEL PIANO REGOLATORE NON CONFERMATA**

Edificio Db

Danni:

Coperture: -

Strutture orizzontali: -

Strutture verticali: -

Scheda Aedes E: no

Tipo edificio: stalla-fienile

Categoria di intervento PRG: restauro e risanamento conservativo tipo B

Categoria di tutela del PdRIC/RUE: **EDIFICIO CON TUTELA DEL PIANO REGOLATORE NON CONFERMATA**

STATO EDIFICI POST SISMA (2012) – NUCLEO 1




Foto 1

(Fonte: bing mappe)

Edificio A (luglio 2013)



Foto 1

Edificio B



Foto 1



Foto 2

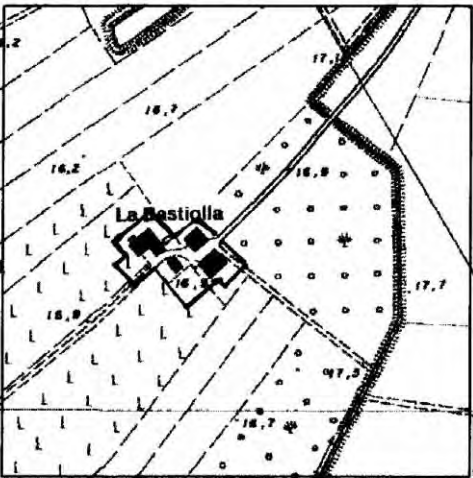

NUCLEO 2

Edificio Da





Foto 1

SCHEDATURA BENI CULTURALI IN TERRITORIO EXTRAURBANO – PRGV 2001: Dati generali

TIPOLOGIA DI INTERVENTO A2b	Via Sabbioni n° 23- 25 - S. Martino Carano Toponimo:	SCHEDA 141
		
Riferimento Cartografico CTR	Riferimento Fotografico	
<p style="text-align: center;"><u>ELEMENTI IDENTIFICATIVI E DESCRITTIVI GENERALI</u></p> <p>Abitazione agricola ad elementi separati. Stato di conservazione: mediocre. Epoca di costruzione: fino al 1900.</p> <p>Servizi annessi: fienile-stalla. Stato di conservazione: mediocre. Epoca di costruzione: fino al 1900.</p>		

SCHEDATURA BENI CULTURALI IN TERRITORIO EXTRAURBANO – PRGV 2001: Fotografie

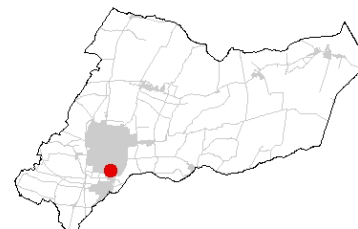
<p>SCHEDA 141</p>

<p>Rilevo fotografico</p>

<p>Rilevo fotografico</p>

Località: Mirandola
Via Statale sud, 48

Toponimo: -



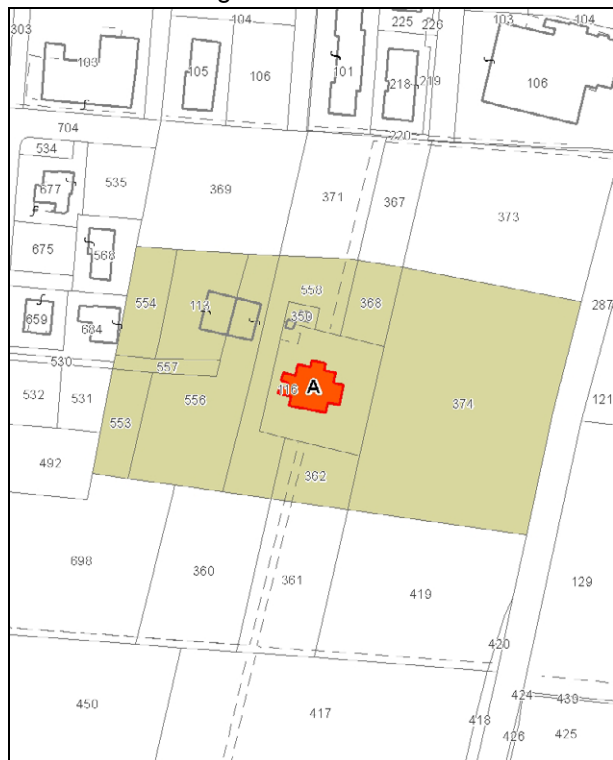
Dati catastali:
Foglio 137
Particella
116, 374




Vincoli e tutele:
Vincolo ministeriale D. Lgs. 42/2004:
segnalato nel verbale "Intesa Unica del CUR"
del 28/02/2014 come *bene di interesse (avvio
del procedimento)*
Interesse storico-architettonico: si
Interesse storico-testimoniale: no

Tipologia del complesso:
Villa padronale con giardino storico
Ordinanza di demolizione/opere provvisionali:
no
Presenza di edifici con schede Aedes E:
no

Carta Tecnica Regionale – Scala 1:5.000



Catasto attuale – Scala 1: 3.000



Ortofoto AIMA 2011 – Scala 1:3.000

Edificio A

Danni:

Coperture: -

Strutture orizzontali: -

Strutture verticali: danni lievi (intervento di riparazione avvenuto)

Scheda Aedes E: no

Tipo edificio: abitazione

Categoria di intervento PRG: restauro e risanamento conservativo tipo B

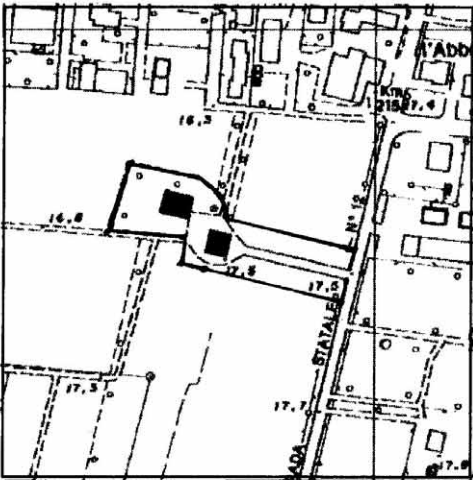

Categoria di tutela del PdRIC/RUE: categoria 2 – sottocategoria 2.1 - Segnalato nel verbale “Intesa Unica del CUR” del 28/02/2014 come *bene di interesse (avvio del procedimento)*. In fase di richiesta del titolo abilitativo edilizio per intervenire sugli immobili quanto segnalato dovrà essere oggetto di valutazione.

STATO EDIFICI POST-SISMA (agosto 2013)





Foto 1

SCHEDATURA BENI CULTURALI IN TERRITORIO EXTRAURBANO – PRGV 2001: Dati generali

TIPOLOGIA DI INTERVENTO A2b	Via Statale Sud n° 16 Toponimo:	SCHEDA 142
		
Riferimento Cartografico CTR	Riferimento Fotografico	
<u>ELEMENTI IDENTIFICATIVI E DESCRITTIVI GENERALI</u>		
<p>Villa padronale. Stato di conservazione: buono. Epoca di costruzione: 1928.</p> <p>Bene culturale dotato di giardino-parco di pregio.</p>		

SCHEDATURA BENI CULTURALI IN TERRITORIO EXTRAURBANO – PRGV 2001: Fotografie

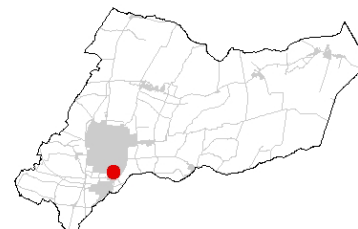
SCHEDA 142

Rilievo fotografico

Rilievo fotografico

Località: Mirandola
Via Statale sud, 95

Toponimo: -



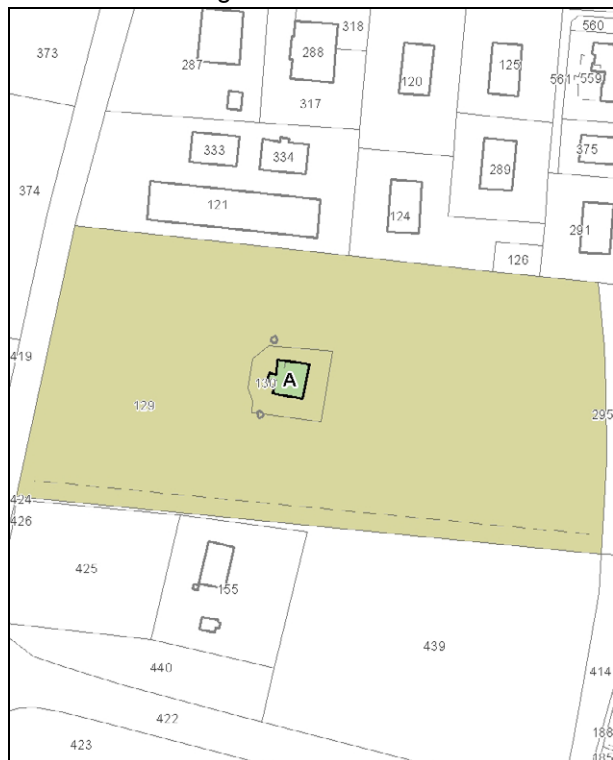
Dati catastali:
Foglio 137;
Particelle
129, 130




Vincoli e tutele:
Vincolo ministeriale D. Lgs. 42/2004:
segnalato nel verbale "Intesa Unica del CUR"
del 28/02/2014 come *bene di interesse (avvio
del procedimento)*
Interesse storico-architettonico: no
Interesse storico-testimoniale: si

Tipologia del complesso:
Villa padronale con giardino storico
Ordinanza di demolizione/opere provvisionali:
no
Presenza di edifici con schede Aedes E:
no

Carta Tecnica Regionale – Scala 1:5.000



Catasto attuale – Scala 1: 3.000



Ortofoto AIMA 2011 – Scala 1:3.000

Edificio A

Danni:

Coperture: -

Strutture orizzontali: -

Strutture verticali: -

Scheda Aedes E: no

Tipo edificio: abitazione

Categoria di intervento PRG: ristrutturazione edilizia

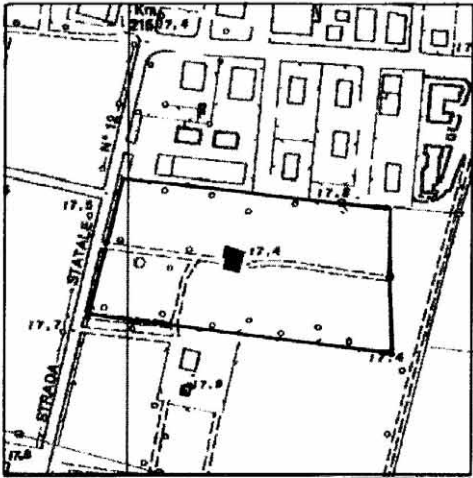

Categoria di tutela del PdRIC/RUE: categoria 2 – sottocategoria 2.4 - Segnalato nel verbale “Intesa Unica del CUR” del 28/02/2014 come *bene di interesse (avvio del procedimento)*. In fase di richiesta del titolo abilitativo edilizio per intervenire sugli immobili quanto segnalato dovrà essere oggetto di valutazione.

STATO EDIFICI POST-SISMA (agosto 2013)





Foto 1

SCHEDATURA BENI CULTURALI IN TERRITORIO EXTRAURBANO – PRGV 2001: Dati generali

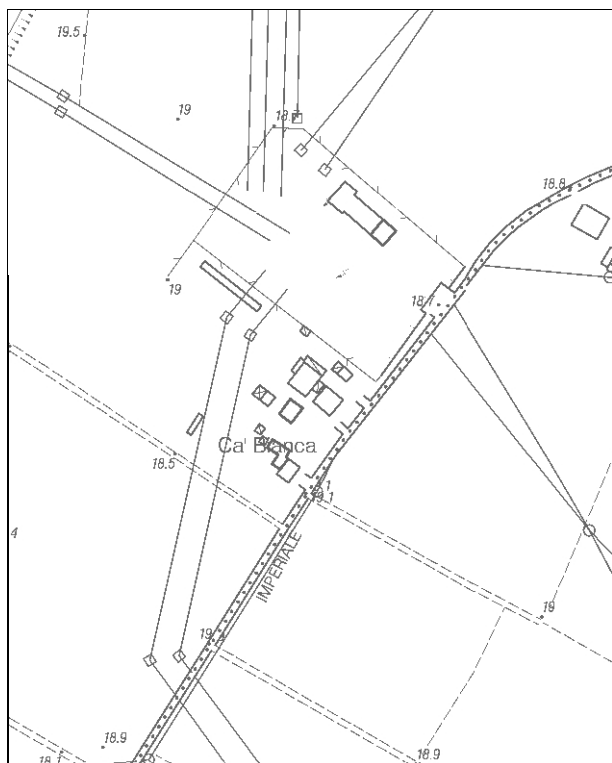
TIPOLOGIA DI INTERVENTO A3	Via Statale Sud n° 23 Toponimo:	SCHEDA 143
		
Riferimento Cartografico CTR	Riferimento Fotografico	
<p style="text-align: center;"><u>ELEMENTI IDENTIFICATIVI E DESCRITTIVI GENERALI</u></p> <p>Villa padronale. Stato di conservazione: callivo. Epoca di costruzione: fino al 1945.</p> <p>Bene culturale dotato di giardino -parco di pregio.</p>		

SCHEDATURA BENI CULTURALI IN TERRITORIO EXTRAURBANO – PRGV 2001: Fotografie

<p>SCHEDA 143</p>

<p>Rilievo fotografico</p>

<p>Rilievo fotografico</p>

Località: San Giacomo Roncole
Via Imperiale, 31, 33

Toponimo: -



Carta Tecnica Regionale – Scala 1:5.000



Catasto attuale – Scala 1: 2.000

Dati catastali:
Foglio 138;
Particelle
72, 73



Vincoli e tutele:
Vincolo ministeriale D. Lgs. 42/2004: no
Interesse storico-architettonico: no
Interesse storico testimoniale: si

Tipologia del complesso:
Abitazione agricola ad elementi separati
(allineati)

Ordinanza di demolizione:
no

Presenza di edifici con schede Aedes E:
si



Ortofoto AIMA 2011 – Scala 1:2.000

Edificio Aa

Danni:

Coperture: -

Strutture orizzontali: -

Strutture verticali: -

Scheda Aedes E: no

Tipo edificio: residenza

Categoria di intervento PRG: ristrutturazione edilizia

Categoria di tutela del PdRIC/RUE: categoria 2 – sottocategoria 2.4

Edificio Ab

Danni:

Coperture: -

Strutture orizzontali: -

Strutture verticali: fessurazioni nelle pareti esterne

Scheda Aedes E: si

Tipo edificio: -

Categoria di intervento PRG: ristrutturazione edilizia

Categoria di tutela del PdRIC/RUE: categoria 2 – sottocategoria 2.4

Edificio B

Danni:

Coperture: parziale crollo del manto di copertura

Strutture orizzontali: -

Strutture verticali: fessurazioni ai pilastri portanti e crollo di una porzione di parete all'estremità dell'edificio

Scheda Aedes E: si

Tipo edificio: stalla-fienile

Categoria di intervento PRG: restauro e risanamento conservativo tipo B

Categoria di tutela del PdRIC/RUE: **EDIFICIO CON TUTELA DEL PIANO REGOLATORE NON CONFERMATA**

STATO EDIFICI POST-SISMA (luglio 2013)

Edificio Aa



Foto 1



Foto 2

Edificio Ab



Foto 1



Foto 2

Edificio B



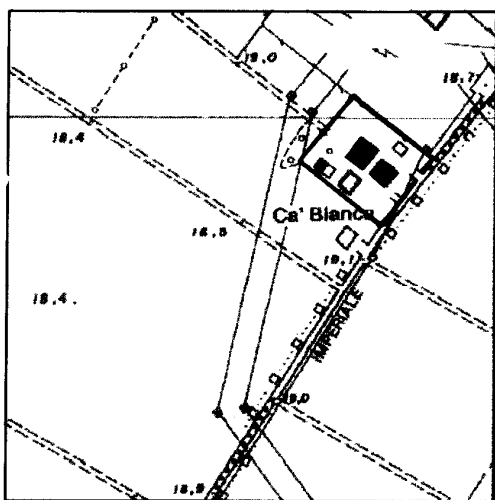
Foto 1




Foto 2

SCHEDATURA BENI CULTURALI IN TERRITORIO EXTRAURBANO – PRGV 2001: Dati generali

TIPOLOGIA DI INTERVENTO A3	Via Imperiale n° 17 - S. Giacomo Roncole Toponimo:	SCHEDA 144
--------------------------------------	---	----------------------



Riferimento Cartografico CTR



Riferimento Fotografico

ELEMENTI IDENTIFICATIVI E DESCRITTIVI GENERALI

Abitazione agricola ad elementi separati.

Stato di conservazione: mediocre.

Epoca di costruzione: fino al 1800.

Servizi annessi: fienile-stalla. **Tipologia d'intervento differenziata: A2b**

Stato di conservazione: mediocre.

Epoca di costruzione: fino al 1800.

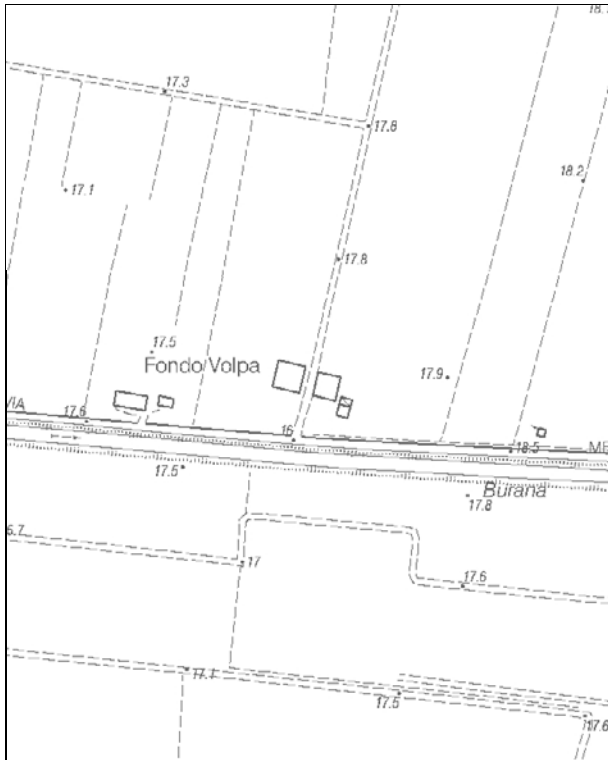
Si segnala la presenza di pozzi passanti nella barchessa e tracce di preesistenti pozzi passanti nell'abitazione.

SCHEDATURA BENI CULTURALI IN TERRITORIO EXTRAURBANO – PRGV 2001: Fotografie



Località: San Giacomo Roncole
Via Mercadante, 4

Toponimo: La Volpa



Carta Tecnica Regionale – Scala 1:5.000



Catasto attuale – Scala 1: 2.000

Dati catastali:

Foglio 133;
Particelle
25, 26, 27



Vincoli e tutele:

Vincolo ministeriale D. Lgs. 42/2004: no
Interesse storico-architettonico: no
Interesse storico-testimoniale: si

Tipologia del complesso:

Abitazione agricola ad elementi separati
(allineati)

Ordinanza di demolizione/opere provvisionali:
no

Presenza di edifici con schede Aedes E:
si



Ortofoto AIMA 2011 – Scala 1:2.000

Edificio A

Danni:

Coperture: crollo parziale della copertura in particolare ad ovest, cornicione pericolante in molti tratti e crollo camini

Strutture orizzontali: -

Strutture verticali: crollo parziale della muratura in corrispondenza del II piano e dell'attacco al tetto, lesioni passanti in particolare nelle murature d'angolo

Scheda Aedes E: si

Tipo edificio: abitazione

Categoria di intervento PRG: restauro e risanamento conservativo tipo B

Categoria di tutela del PdRIC/RUE: categoria 2 – sottocategoria 2.2

Edificio B

Danni:

Coperture: -

Strutture orizzontali: -

Strutture verticali: fessurazioni nella muratura perimetrale

Scheda Aedes E: no

Tipo edificio: stalla-fienile

Categoria di intervento PRG: restauro e risanamento conservativo tipo B

Categoria di tutela del PdRIC/RUE: categoria 2 – sottocategoria 2.4

Edificio C

Danni:

Coperture: -

Strutture orizzontali: -

Strutture verticali: -

Scheda Aedes E: no

Tipo edificio: proservizi

Categoria di intervento PRG: restauro e risanamento conservativo tipo B

Categoria di tutela del PdRIC/RUE: categoria 2 – sottocategoria 2.4

STATO EDIFICI PRE-SISMA (ottobre 2010)



Foto 1

STATO EDIFICI POST-SISMA (luglio 2013)
Edificio A



Foto 1



Foto 2



Foto 3

Edificio B



Foto 1



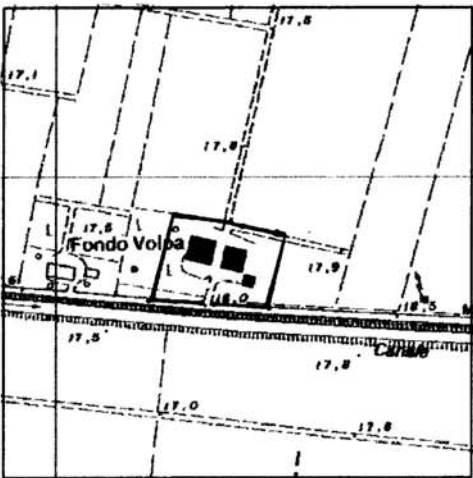

Foto 2

Edificio C



Foto 1

SCHEDATURA BENI CULTURALI IN TERRITORIO EXTRAURBANO – PRGV 2001: Dati generali

TIPOLOGIA DI INTERVENTO A2b	Via Mercadante n° 2-4 - S. Giacomo Roncole Toponimo: La Volpa	SCHEDA 145
		
Riferimento Cartografico CTR	Riferimento Fotografico	
<p style="text-align: center;"><u>ELEMENTI IDENTIFICATIVI E DESCRITTIVI GENERALI</u></p> <p>Abitazione agricola ad elementi separati. Stato di conservazione: mediocre. Epoca di costruzione: fino al 1900.</p> <p>Servizi annessi: fienile-stalla. Stato di conservazione: mediocre. Epoca di costruzione: fino al 1900.</p>		

SCHEDATURA BENI CULTURALI IN TERRITORIO EXTRAURBANO – PRGV 2001: Fotografie



SCHEDA 145

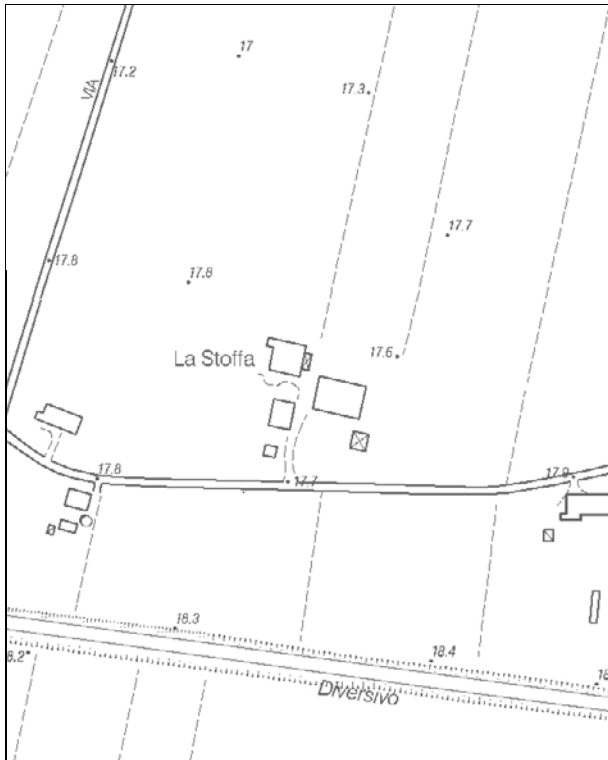
Rilevo fotografico



Rilevo fotografico

Località: San Giacomo Roncole
Via Sabbioni, 38

Toponimo: La Stoffa



Carta Tecnica Regionale – Scala 1:5.000



Catasto attuale – Scala 1: 2.000

Dati catastali:

Foglio 134;
Particelle
65, 66, 67



Vincoli e tutele:

Vincolo ministeriale D. Lgs. 42/2004: no
Interesse storico-architettonico: no
Interesse storico-testimoniale: si

Tipologia del complesso:

Abitazione agricola ad elementi separati (a scacchiera)

Ordinanza di demolizione/opere provvisionali:
no

Presenza di edifici con schede Aedes E:
si



Ortofoto AIMA 2011 – Scala 1:2.000

Edificio A

Danni:

Coperture: assente per crollo

Strutture orizzontali: assenti per crollo

Strutture verticali: crollo quasi integrale di tutte le murature portanti

Scheda Aedes E: si

Tipo edificio: abitazione/granaio

Categoria di intervento PRG: restauro e risanamento conservativo tipo B

Categoria di tutela del PdRIC/RUE: **EDIFICIO CON TUTELA DEL PIANO REGOLATORE NON CONFERMATA**

NOTA: L'abitazione presentava già ad ottobre del 2010 una parte delle murature portanti crollate

Edificio B

Danni:

Coperture: crollo esteso della copertura con particolare riferimento alla porzione orientale

Strutture orizzontali: crolli parziali

Strutture verticali: crollo parziale delle murature portanti e crollo esteso dei pilastri soprattutto a est

Scheda Aedes E: si

Tipo edificio: stalla-fienile

Categoria di intervento PRG: restauro e risanamento conservativo tipo B

Categoria di tutela del PdRIC/RUE: **EDIFICIO CON TUTELA DEL PIANO REGOLATORE NON CONFERMATA**

Edificio C

Danni:

Coperture: crollo esteso della copertura tranne che nella parte a nord

Strutture orizzontali: crollo di tutto il solaio del II piano

Strutture verticali: crollo esteso delle murature portanti che comprendono quasi integralmente il secondo piano

Scheda Aedes E: si

Tipo edificio: abitazione/granaio

Categoria di intervento PRG: restauro e risanamento conservativo tipo B

Categoria di tutela del PdRIC/RUE: **EDIFICIO CON TUTELA DEL PIANO REGOLATORE NON CONFERMATA**

STATO EDIFICI PRE-SISMA (ottobre 2010)



Foto 1

STATO EDIFICI POST-SISMA (luglio 2013)



Foto 1

Edificio A



Foto 1



Foto 2

Edificio B



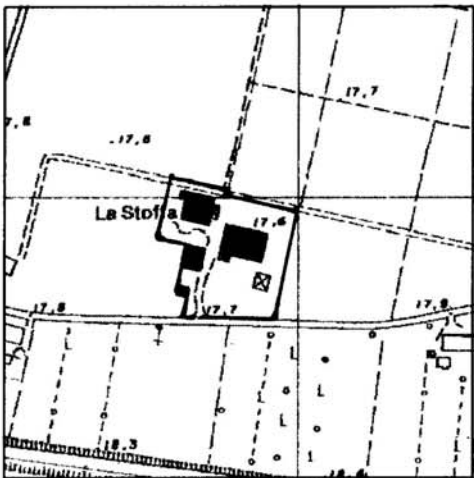

Foto 1

Edificio C



Foto 1

SCHEDATURA BENI CULTURALI IN TERRITORIO EXTRAURBANO – PRGV 2001: Dati generali

TIPOLOGIA DI INTERVENTO A2b	Via Sabbioni n° 16-18-20-22 Toponimo: La Stoffa	SCHEDA 146
		
Riferimento Cartografico CTR	Riferimento Fotografico	
<p style="text-align: center;"><u>ELEMENTI IDENTIFICATIVI E DESCRITTIVI GENERALI</u></p> <p>Abitazione agricola ad elementi separati. Stato di conservazione: cattivo. Epoca di costruzione: 1769.</p> <p>Servizi annessi: fienile-stalla. Stato di conservazione: cattivo. Epoca di costruzione: 1769.</p> <p>Si segnala il parziale crollo del tetto dell'abitazione agricola.</p>		

SCHEDATURA BENI CULTURALI IN TERRITORIO EXTRAURBANO – PRGV 2001: Fotografie



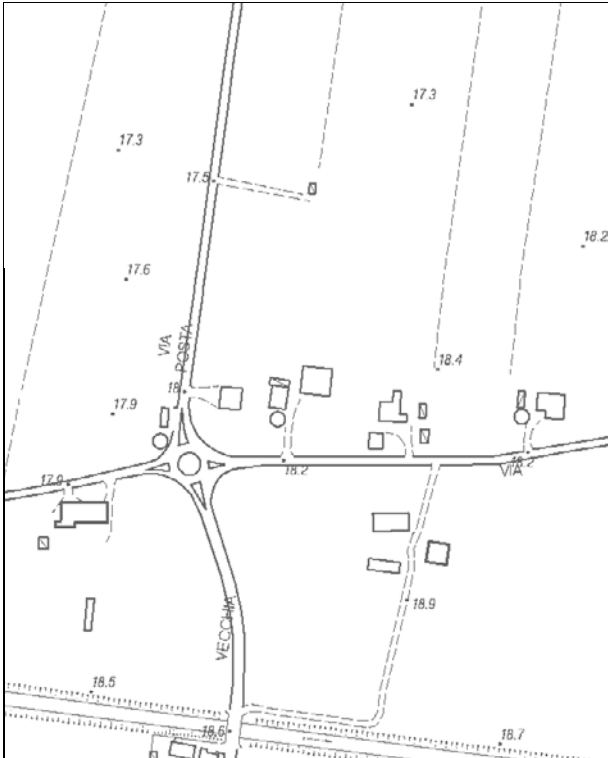
SCHEDA 146

Rilievo fotografico

Rilievo fotografico

Località: San Giacomo Roncole
Via Sabbioni, 34, 36

Toponimo: -



Carta Tecnica Regionale – Scala 1:5.000



Catasto attuale – Scala 1: 2.000

Dati catastali:
Foglio 137;
Particelle
135, 571, 572



Vincoli e tutele:
Vincolo ministeriale D. Lgs. 42/2004: no
Interesse storico-architettonico: no
Interesse storico-testimoniale: si

Tipologia del complesso:
Abitazione agricola ad elementi separati
(allineati)

Ordinanza di demolizione/opere provvisionali:
no

Presenza di edifici con schede Aedes E:
no



Ortofoto AIMA 2011 – Scala 1:2.000

Edificio A

Danni:

Coperture: -

Strutture orizzontali: -

Strutture verticali: -

Scheda Aedes E: no

Tipo edificio: abitazione

Categoria di intervento PRG: ristrutturazione edilizia

Categoria di tutela del PdRIC/RUE: categoria 2 – sottocategoria 2.4

Edificio B

Danni:

Coperture: -

Strutture orizzontali: -

Strutture verticali: -

Scheda Aedes E: no

Tipo edificio: stalla-fienile

Categoria di intervento PRG: ristrutturazione edilizia

Categoria di tutela del PdRIC/RUE: categoria 2 – sottocategoria 2.4

STATO EDIFICI POST-SISMA (luglio 2013)

Edificio A

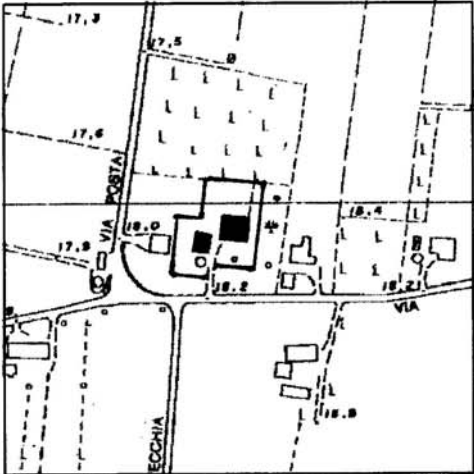



Foto 1



Foto 2

SCHEDATURA BENI CULTURALI IN TERRITORIO EXTRAURBANO – PRGV 2001: Dati generali

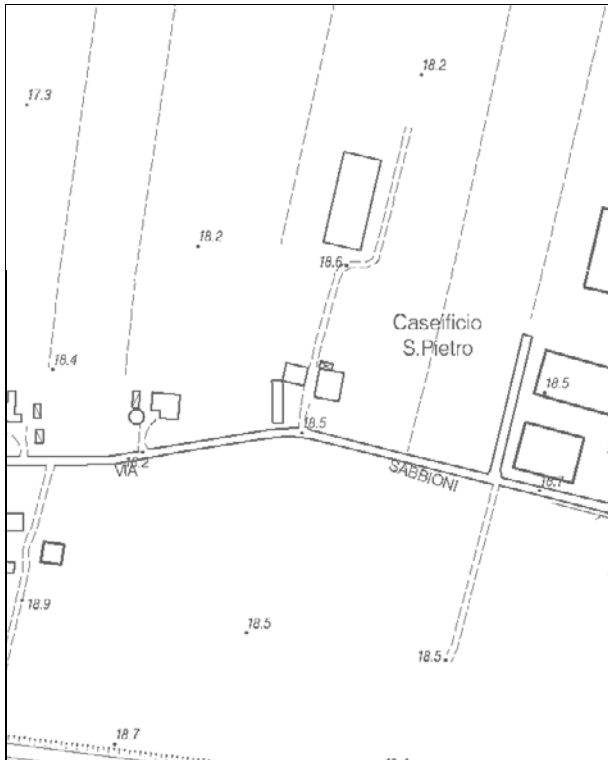
TIPOLOGIA DI INTERVENTO A3	Via Sabbioni n° 146 Toponimo:	SCHEDA 147
		
Riferimento Cartografico CTR	Riferimento Fotografico	
<u>ELEMENTI IDENTIFICATIVI E DESCRITTIVI GENERALI</u>		
<p>Abitazione agricola ad elementi separati. Stato di conservazione: mediocre. Epoca di costruzione: 1809.</p> <p>Servizi annessi: fienile-stalla. Stato di conservazione: mediocre. Epoca di costruzione: 1809.</p> <p>Si segnala la presenza di superfettazioni che interessano sia l'abitazione che la barchessa.</p>		

SCHEDATURA BENI CULTURALI IN TERRITORIO EXTRAURBANO – PRGV 2001: Fotografie



Località: San Giacomo Roncole
Via Sabbioni, 28, 28 A-F

Toponimo: -



Carta Tecnica Regionale – Scala 1:5.000



Catasto attuale – Scala 1: 2.000

Dati catastali:
Foglio 137,
Particella
143




Vincoli e tutele:
Vincolo ministeriale D. Lgs. 42/2004: no
Interesse storico-architettonico: no
Interesse storico-testimoniale: si

Tipologia del complesso:
Abitazione agricola ad elementi separati

Ordinanza di demolizione/opere provvisionali:
no

Presenza di edifici con schede Aedes E:
no



Ortofoto AIMA 2011 – Scala 1:2.000

Edificio A

Danni:

Coperture: -

Strutture orizzontali: -

Strutture verticali: -

Scheda Aedes E: no

Tipo edificio: abitazione

Categoria di intervento PRG: ristrutturazione edilizia

Categoria di tutela del PdRIC/RUE: categoria 2 – sottocategoria 2.4

Edificio B

Danni:

Coperture: -

Strutture orizzontali: -

Strutture verticali: -

Scheda Aedes E: no

Tipo edificio: stalla-fienile

Categoria di intervento PRG: ristrutturazione edilizia

Categoria di tutela del PdRIC/RUE: categoria 2 – sottocategoria 2.4

Edificio C

Danni:

Coperture: -

Strutture orizzontali: -

Strutture verticali: -

Scheda Aedes E: no

Tipo edificio: caseificio

Categoria di intervento PRG: ristrutturazione edilizia

Categoria di tutela del PdRIC/RUE: categoria 2 – sottocategoria 2.4

STATO EDIFICI PRE-SISMA (ottobre 2010)



Foto 1

STATO EDIFICI POST-SISMA (settembre 2013)
Edificio A



Foto 1

Edificio B



Foto 1



Foto 2

Edificio C

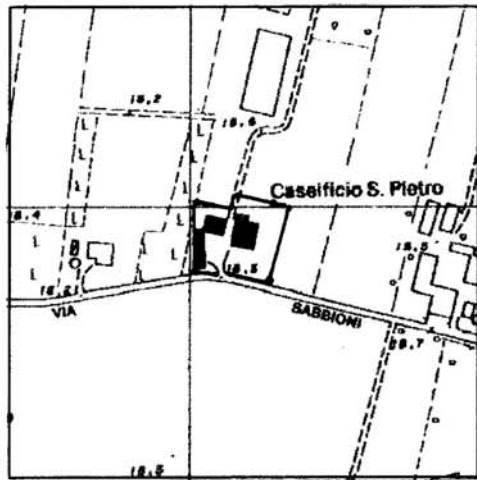



Foto 1



Foto 2

SCHEDATURA BENI CULTURALI IN TERRITORIO EXTRAURBANO – PRGV 2001: Dati generali

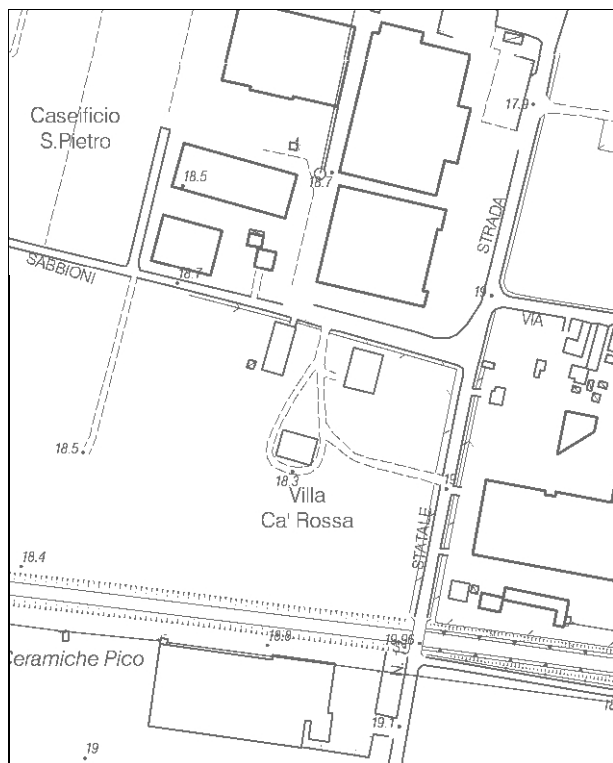
TIPOLOGIA DI INTERVENTO A3	Via Sabbioni n° 10 Toponimo:	SCHEDA 148
		
Riferimento Cartografico CTR	Riferimento Fotografico	
<p style="text-align: center;"><u>ELEMENTI IDENTIFICATIVI E DESCRITTIVI GENERALI</u></p> <p>Abitazione agricola ad elementi separati. Stato di conservazione: mediocre. Epoca di costruzione: fino al 1900.</p> <p>Servizi annessi: fienile-stalla. Stato di conservazione: cattivo. Epoca di costruzione: fino al 1900.</p>		

SCHEDATURA BENI CULTURALI IN TERRITORIO EXTRAURBANO – PRGV 2001: Fotografie

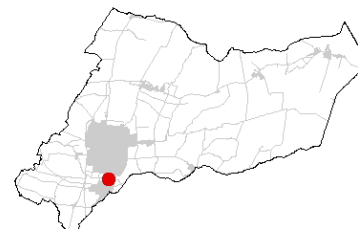


Località: San Giacomo Roncole
Via Sabbioni, 1, 3

Toponimo: Ca' Molinari - Garusi



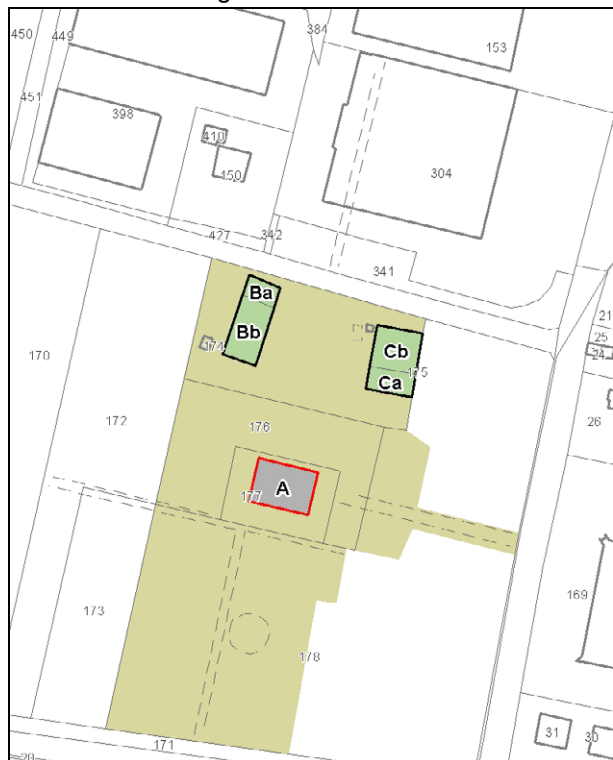
Dati catastali:
Foglio 137;
Particelle
174, 175, 176,
177



Vincoli e tutele:
Vincolo ministeriale D. Lgs. 42/2004:
segnalato nel verbale "Intesa Unica del CUR"
del 28/02/2014 come *bene di interesse (avvio
del procedimento)*
Interesse storico-architettonico: si
Interesse storico-testimoniale: si

Tipologia del complesso:
Villa padronale con giardino storico
Ordinanza di demolizione/opere provvisionali:
no
Presenza di edifici con schede Aedes E:
si

Carta Tecnica Regionale – Scala 1:5.000



Catasto attuale – Scala 1: 3.000



Ortofoto AIMA 2011 – Scala 1:3.000

Edificio A

Danni:

Coperture: -
Strutture orizzontali: -
Strutture verticali: -

Scheda Aedes E: no

Tipo edificio: abitazione

Categoria di intervento PRG: restauro scientifico

Categoria di tutela del PdRIC/RUE: categoria 1 - Segnalato nel verbale "Intesa Unica del CUR" del 28/02/2014 come *bene di interesse (avvio del procedimento)*. In fase di richiesta del titolo abilitativo edilizio per intervenire sugli immobili quanto segnalato dovrà essere oggetto di valutazione.

Edificio Ba

Danni:

Coperture: -
Strutture orizzontali: -
Strutture verticali: -

Scheda Aedes E: no

Tipo edificio: abitazione

Categoria di intervento PRG: restauro scientifico

Categoria di tutela del PdRIC/RUE: categoria 2 – sottocategoria 2.4 - Segnalato nel verbale "Intesa Unica del CUR" del 28/02/2014 come *bene di interesse (avvio del procedimento)*. In fase di richiesta del titolo abilitativo edilizio per intervenire sugli immobili quanto segnalato dovrà essere oggetto di valutazione.

Edificio Bb

Danni:

Coperture: cedimento della copertura
Strutture orizzontali: -
Strutture verticali: danni estesi a murature portanti in laterizio con crolli parziali

Scheda Aedes E: si

Tipo edificio: stalla-fienile

Categoria di intervento PRG: restauro scientifico

Categoria di tutela del PdRIC/RUE: categoria 2 – sottocategoria 2.4 - Segnalato nel verbale "Intesa Unica del CUR" del 28/02/2014 come *bene di interesse (avvio del procedimento)*. In fase di richiesta del titolo abilitativo edilizio per intervenire sugli immobili quanto segnalato dovrà essere oggetto di valutazione.

Edificio Ca

Danni:

Coperture: -

Strutture orizzontali: -

Strutture verticali: -

Scheda Aedes E: no

Tipo edificio: abitazione

Categoria di intervento PRG: restauro scientifico

Categoria di tutela del PdRIC/RUE: categoria 2 – sottocategoria 2.4 - Segnalato nel verbale “Intesa Unica del CUR” del 28/02/2014 come *bene di interesse (avvio del procedimento)*. In fase di richiesta del titolo abilitativo edilizio per intervenire sugli immobili quanto segnalato dovrà essere oggetto di valutazione.

Edificio Cb

Danni:

Coperture: -

Strutture orizzontali: -

Strutture verticali: -

Scheda Aedes E: no

Tipo edificio: stalla-fienile

Categoria di intervento PRG: restauro scientifico

Categoria di tutela del PdRIC/RUE: categoria 2 – sottocategoria 2.4 - Segnalato nel verbale “Intesa Unica del CUR” del 28/02/2014 come *bene di interesse (avvio del procedimento)*. In fase di richiesta del titolo abilitativo edilizio per intervenire sugli immobili quanto segnalato dovrà essere oggetto di valutazione.

STATO EDIFICI POST-SISMA (luglio/settembre 2013)

Edificio A



Foto 1



Foto 2

Edificio Ba



Foto 1

Edificio Bb



Foto 2

Edificio Ca



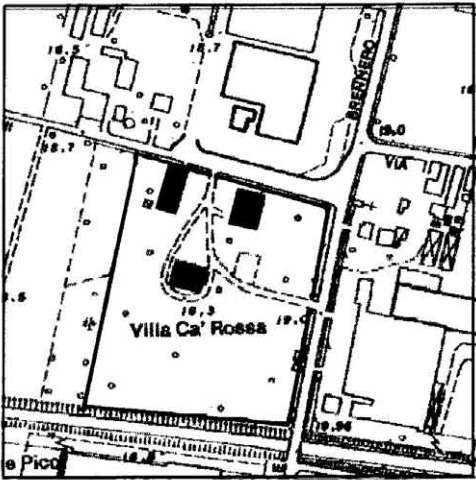

Foto 1

Edificio Cb




Foto 2

SCHEDATURA BENI CULTURALI IN TERRITORIO EXTRAURBANO – PRGV 2001: Dati generali

TIPOLOGIA DI INTERVENTO A1	Via Sabbioni n° 1 Toponimo: Cà Molinari - Garusi	SCHEDA 149
		
Riferimento Cartografico CTR	Riferimento Fotografico	
<u>ELEMENTI IDENTIFICATIVI E DESCRITTIVI GENERALI</u>		
<p>Villa padronale ad elementi separati. Stato di conservazione: buono. Epoca di costruzione: fino al 1900.</p> <p>Servizi annessi: fienile-stalla. Stato di conservazione: buono. Epoca di costruzione: fino al 1900.</p> <p>Bene culturale dotato di giardino-parco di pregio.</p>		

SCHEDATURA BENI CULTURALI IN TERRITORIO EXTRAURBANO – PRGV 2001: Fotografie



Località: San Giacomo Roncole
Via Imperiale, 46

Toponimo: -



Carta Tecnica Regionale – Scala 1:5.000



Catasto attuale – Scala 1: 2.000

Dati catastali:
Foglio 138;
Particella
216




Vincoli e tutele:
Vincolo ministeriale D. Lgs. 42/2004: no
Interesse storico-architettonico: no
Interesse storico testimoniale: si

Tipologia del complesso:
Abitazione agricola a corpo unico

Ordinanza di demolizione/opere provvisionali:
no

Presenza di edifici con schede Aedes E:
si



Ortofoto AIMA 2011 – Scala 1:2.000

Edificio Aa

Danni:

Coperture: -

Strutture orizzontali: -

Strutture verticali: lesioni nelle murature perimetrali

Scheda Aedes E: si

Tipo edificio: abitazione

Categoria di intervento PRG: restauro e risanamento conservativo tipo B

Categoria di tutela PdRIC/RUE: categoria 2 – sottocategoria 2.4

Edificio Ab

Danni:

Coperture: crollo totale

Strutture orizzontali: crollo parziale solaio primo piano

Strutture verticali: crollo parziale delle murature perimetrali

Scheda Aedes E: si

Tipo edificio: fienile

Categoria di intervento PRG: restauro e risanamento conservativo tipo B

Categoria di tutela PdRIC/RUE: **EDIFICIO CON TUTELA DEL PIANO REGOLATORE NON CONFERMATA**

NOTA: La porzione di edificio non deve essere ricostruita in contiguità con quello originario.

Edificio Ac

Danni:

Coperture: -

Strutture orizzontali: -

Strutture verticali: lesioni nelle murature perimetrali

Scheda Aedes E: si

Tipo edificio: proservizio

Categoria di intervento PRG: restauro e risanamento conservativo tipo B

Categoria di tutela PdRIC/RUE: categoria 2 – sottocategoria 2.4

STATO EDIFICI PRE-SISMA (ottobre 2011)



Foto 1

STATO EDIFICI POST-SISMA (luglio 2013)
Edificio Aa/Ab/Ac



Foto 1

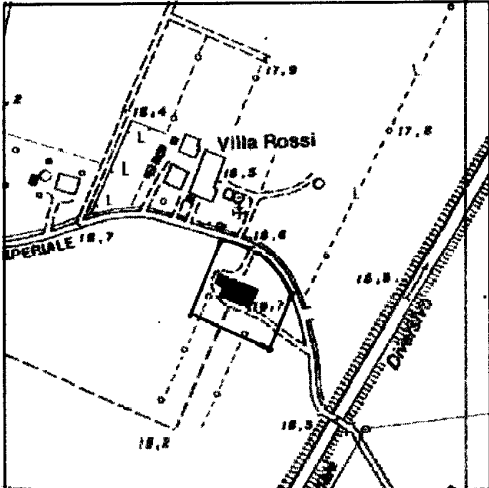



Foto 2




Foto 3

SCHEDATURA BENI CULTURALI IN TERRITORIO EXTRAURBANO – PRGV 2001: Dati generali

TIPOLOGIA DI INTERVENTO A2b	Via Imperiale n° 32 - S. Giacomo Roncole Toponimo:	SCHEDA 150
		
Riferimento Cartografico CTR	Riferimento Fotografico	
<p style="text-align: center;"><u>ELEMENTI IDENTIFICATIVI E DESCRITTIVI GENERALI</u></p> <p>Abitazione agricola ad elementi congiunti. Stato di conservazione: mediocre. Epoca di costruzione: fino al 1900.</p> <p>Servizi annessi: fienile-stalla. Stato di conservazione: mediocre. Epoca di costruzione: fino al 1900.</p>		

SCHEDATURA BENI CULTURALI IN TERRITORIO EXTRAURBANO – PRGV 2001: Fotografie

<p>SCHEDA 150</p>

<p>Rilievo fotografico</p>

<p>Rilievo fotografico</p>