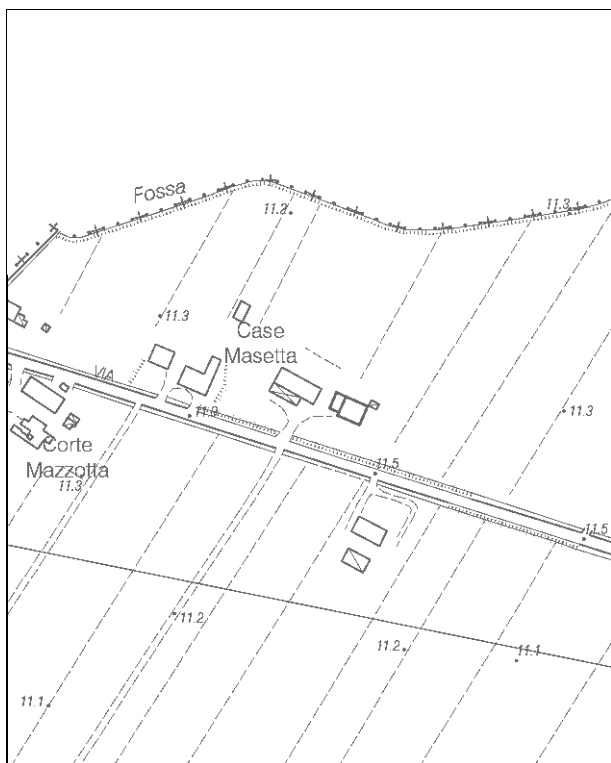
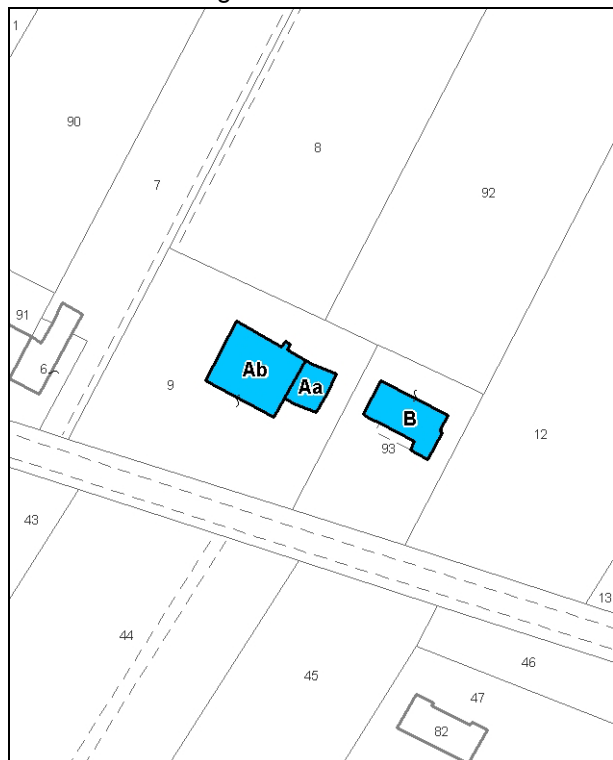


Località: Tramuschio
Via Pinzone, 7

Toponimo: Masetta

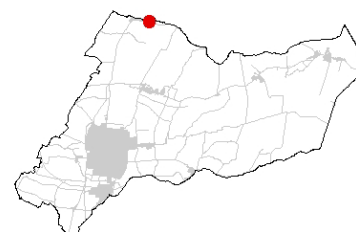


Carta Tecnica Regionale – Scala 1:5.000



Catasto attuale – Scala 1: 2.000

Dati catastali:
Foglio 4;
Particelle
9



Vincoli e tutele:
Vincolo ministeriale D. Lgs. 42/2004: no
Interesse storico-architettonico: no
Interesse storico-testimoniale: si

Tipologia del complesso:
Abitazione agricola ad elementi congiunti

Ordinanza di demolizione/opere provvisionali:
no

Presenza di edifici con schede Aedes E:
no



Ortofoto AIMA 2011 – Scala 1:2.000

Edificio Aa

Danni:

Coperture: -

Strutture orizzontali: -

Strutture verticali: -

Scheda Aedes E: no

Tipo edificio: abitazione

Categoria di intervento del PRGV 2001: ristrutturazione edilizia

Categoria di tutela PdRIC/RUE: **EDIFICIO CON TUTELA DEL PIANO REGOLATORE NON CONFERMATA**

Edificio Ab

Danni:

Coperture: -

Strutture orizzontali: -

Strutture verticali: -

Scheda Aedes E: no

Tipo edificio: stalla-fienile

Categoria di intervento del PRG: ristrutturazione edilizia

Categoria di tutela PdRIC/RUE: **EDIFICIO CON TUTELA DEL PIANO REGOLATORE NON CONFERMATA**

Edificio B

Danni:

Coperture: -

Strutture orizzontali: -

Strutture verticali: -

Scheda Aedes E: no

Tipo edificio: -

Categoria di intervento del PRG: ristrutturazione edilizia

Categoria di tutela PdRIC/RUE: **EDIFICIO CON TUTELA DEL PIANO REGOLATORE NON CONFERMATA**

STATO EDIFICI POST-SISMA (luglio2013)
Edificio Aa



Foto 1



Foto 2



Foto 3

Edificio Ab



Foto 1

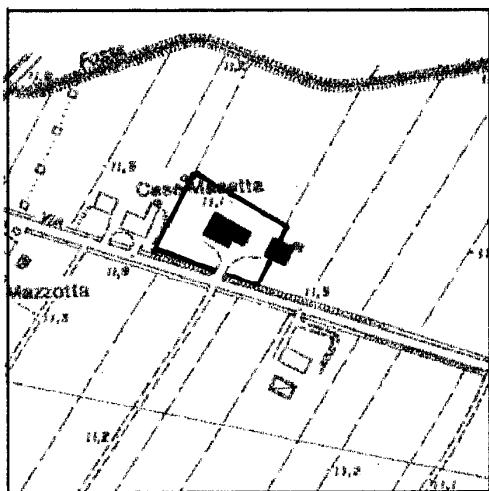
Edificio B




Foto 1

SCHEDATURA BENI CULTURALI IN TERRITORIO EXTRAURBANO – PRGV 2001: Dati generali

TIPOLOGIA DI INTERVENTO A3	Via Pinzone n° 5 - Tramuschio Toponimo: Masetta	SCHEDA 2
--------------------------------------	-----------------------------------------------------------	--------------------



Riferimento Cartografico CTR



Riferimento Fotografico

ELEMENTI IDENTIFICATIVI E DESCRITTIVI GENERALI

Abitazione agricola ad elementi congiunti.

Stato di conservazione: mediocre

Epoca di costruzione: 1872.

Servizi annessi: fienile.

Stato di conservazione: buono.

Epoca di costruzione: 1872.

Si segnala la presenza di tamponamenti delle aperture e degli accessi all'abitazione che hanno completamente trasformato il prospetto fronte strada.

SCHEDATURA BENI CULTURALI IN TERRITORIO EXTRAURBANO – PRGV 2001: Fotografie

