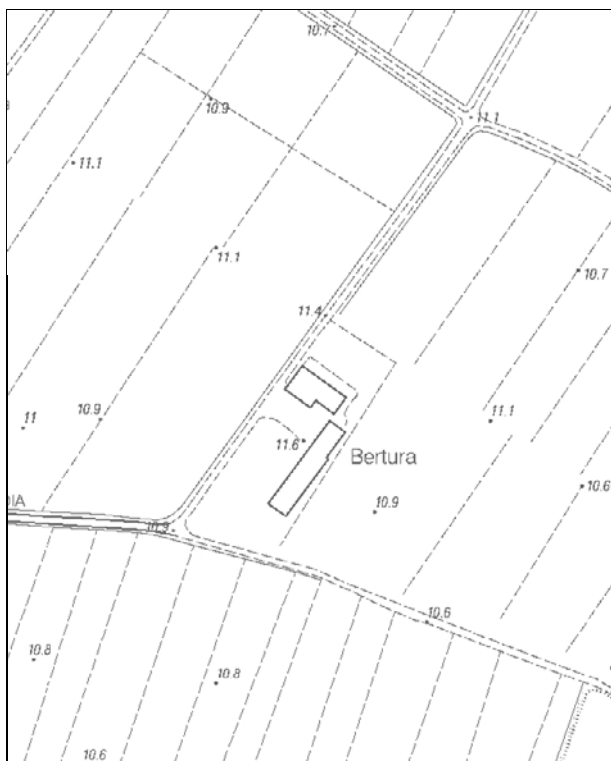


Località: Tramuschio
Via Pistoia, 9

Toponimo: Bertura



Dati catastali:
Foglio 8;
Particelle
41



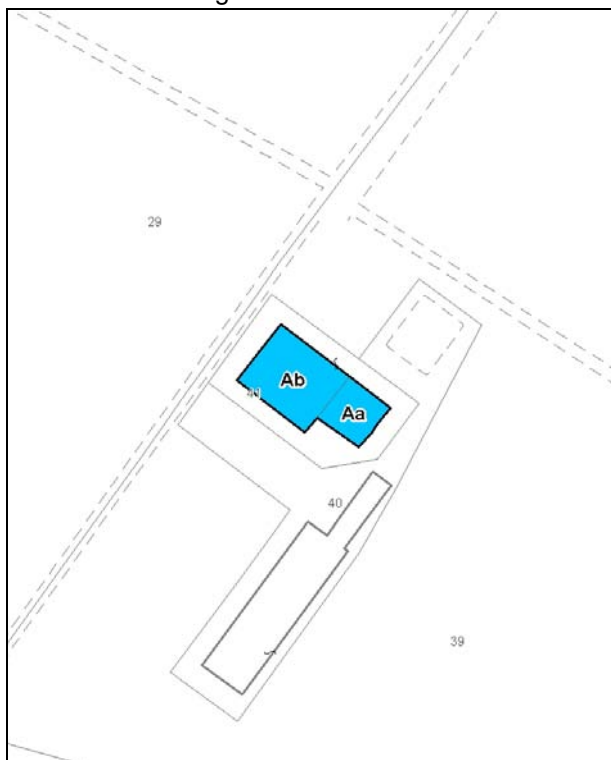
Vincoli e tutele:
Vincolo ministeriale D. Lgs. 42/2004: no
Interesse storico-architettonico: no
Interesse storico-testimoniale: si

Tipologia del complesso:
Abitazione agricola ad elementi congiunti

Ordinanza di demolizione/opere provvisionali:
no

Presenza di edifici con schede Aedes E:
si

Carta Tecnica Regionale – Scala 1:5.000



Catasto attuale – Scala 1: 2.000



Ortofoto AIMA 2011 – Scala 1:2.000

Edificio Aa

Danni:

Coperture: crollo integrale

Strutture orizzontali: -

Strutture verticali: crolli estesi

Scheda Aedes E: si

Tipo edificio: abitazione

Categoria di intervento PRG: ristrutturazione edilizia

Categoria di tutela PdRIC/RUE: **EDIFICIO CON TUTELA DEL PIANO REGOLATORE NON CONFERMATA**

Edificio Ab

Danni:

Coperture: pericolante e realizzata in eternit

Strutture orizzontali: -

Strutture verticali: la struttura presente una parete ad altissimo rischio di caduta sulla viabilità di accesso ai fondi retrostanti (si rende necessaria la demolizione della stessa)

Scheda Aedes E: si

Tipo edificio: stalla-fienile

Categoria di intervento PRG: ristrutturazione edilizia

Categoria di tutela PdRIC/RUE: **EDIFICIO CON TUTELA DEL PIANO REGOLATORE NON CONFERMATA**

NOTA: Gli edifici presentavano già prima del sisma parte delle strutture portanti verticali crollate, insieme alla copertura.

I danni evidenziati sono quelli registrati durante il sopralluogo del 07/07/2012. Ad agosto 2013 l'intera struttura risulta integralmente demolita.

STATO EDIFICI PRE-SISMA (maggio 2010)
Edificio Aa/Ab



Foto 1



Foto 2



Foto 3

STATO EDIFICI POST-SISMA (agosto 2013)

Edificio Aa/Ab

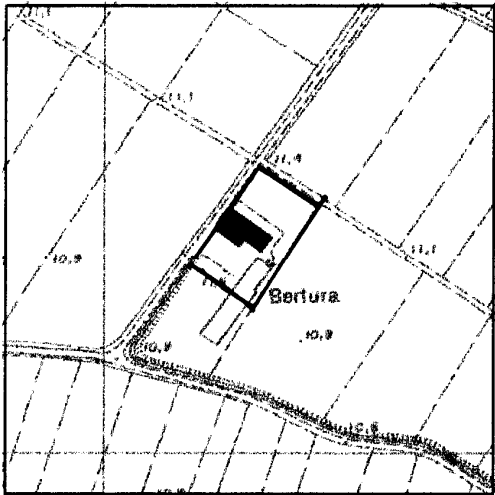



Foto 1





Foto 2

SCHEDATURA BENI CULTURALI IN TERRITORIO EXTRAURBANO – PRGV 2001: Dati generali

TIPOLOGIA DI INTERVENTO A3	Via Pistoia n° 9 - Tramuschio Toponimo: Bertura	SCHEDA 7
		
Riferimento Cartografico CTR	Riferimento Fotografico	
<p style="text-align: center;"><u>ELEMENTI IDENTIFICATIVI E DESCRITTIVI GENERALI</u></p> <p>Abitazione agricola ad elementi congiunti vuota. Stato di conservazione: cattivo. Epoca di costruzione: fino al 1900.</p> <p>Servizi annessi: fienile-stalla. Stato di conservazione: cattivo. Epoca di costruzione: fino al 1900.</p> <p>Si segnala il parziale crollo delle coperture sia dell'abitazione che del fienile-stalla.</p>		

SCHEDATURA BENI CULTURALI IN TERRITORIO EXTRAURBANO – PRGV 2001: Fotografie

SCHEDA 7

Rilievo fotografico

Rilievo fotografico