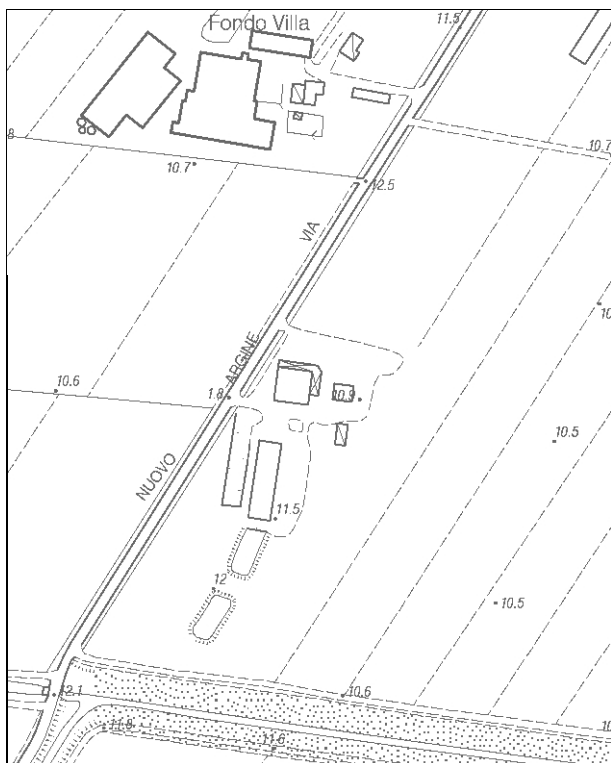


Località: Quarantoli
Via Argine Nuovo, 4, 6

Toponimo: L'Augusta

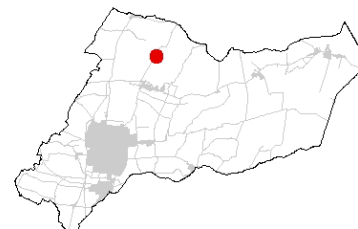


Carta Tecnica Regionale – Scala 1:5.000



Catasto attuale – Scala 1: 2.000

Dati catastali:
Foglio 16;
Particelle
14, 15, 16



Vincoli e tutele:
Vincolo ministeriale D. Lgs. 42/2004: no
Interesse storico-architettonico: no
Interesse storico-testimoniale: si

Tipologia del complesso:
Abitazione agricola ad elementi separati
(allineati)

Ordinanza di demolizione/opere provvisionali:
no

Presenza di edifici con schede Aedes E:
si



Ortofoto AIMA 2011 – Scala 1:2.000

Edificio A

Danni:

Coperture: crollo parziale delle coperture

Strutture orizzontali: crollo parziale dei solai

Strutture verticali: crollo parziale delle murature perimetrali angolo nord-est

Scheda Aedes E: si

Tipo edificio: abitazione

Categoria di intervento PRG: restauro e risanamento conservativo tipo A

Categoria di tutela PdRIC/RUE: **EDIFICIO CON TUTELA DEL PIANO REGOLATORE NON CONFERMATA**

Edificio B

Danni:

Coperture: crollo quasi integrale delle coperture

Strutture orizzontali: crollo parziale dei solai nelle porzioni di fabbricato laterale

Strutture verticali: crollo delle strutture portanti delle porzioni di fabbricato laterale e lesioni diffuse, anche passanti, sulle murature portanti

Scheda Aedes E: si

Tipo edificio: stalla-fienile

Categoria di intervento PRG: restauro e risanamento conservativo tipo A

Categoria di tutela PdRIC/RUE: **EDIFICIO CON TUTELA DEL PIANO REGOLATORE NON CONFERMATA**

Edificio C

Danni:

Coperture: -

Strutture orizzontali: -

Strutture verticali: lesioni sulle murature perimetrali

Scheda Aedes E: si

Tipo edificio: proservizi

Categoria di intervento PRG: restauro e risanamento conservativo tipo A

Categoria di tutela PdRIC/RUE: **EDIFICIO CON TUTELA DEL PIANO REGOLATORE NON CONFERMATA**

STATO EDIFICI PRE-SISMA (marzo 2012)

Edificio A



Foto 1



Foto 2

Edificio B



Foto 1



Foto 2



Foto 3

STATO EDIFICI POST-SISMA (agosto 2013)

Edificio A



Foto 1



Foto 2



Foto 3

Edificio B



Foto 1



Foto 2



Foto 3



Foto 4



Foto 5



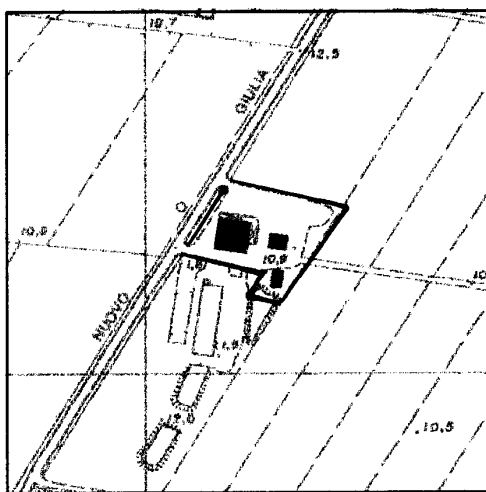
Edificio C




Foto 1

SCHEDATURA BENI CULTURALI IN TERRITORIO EXTRAURBANO – PRGV 2001: Dati generali

TIPOLOGIA DI INTERVENTO A2b	Via Argine Nuovo n° 4 - Quarantoli Toponimo: L'Augusta	SCHEDA 12
---------------------------------------	--	---------------------



Riferimento Cartografico CTR



Riferimento Fotografico

ELEMENTI IDENTIFICATIVI E DESCRITTIVI GENERALI

Abitazione agricola ad elementi separati.

Stato di conservazione: buono.

Epoca di costruzione: 1912.

Servizi annessi: fienile-stalla.

Stato di conservazione: mediocre.

Epoca di costruzione: 1912.

Si segnalano incongrui interventi di tamponamento degli archi nella barchessa.

SCHEDATURA BENI CULTURALI IN TERRITORIO EXTRAURBANO – PRGV 2001: Fotografie



Rilievo fotografico

Rilievo fotografico