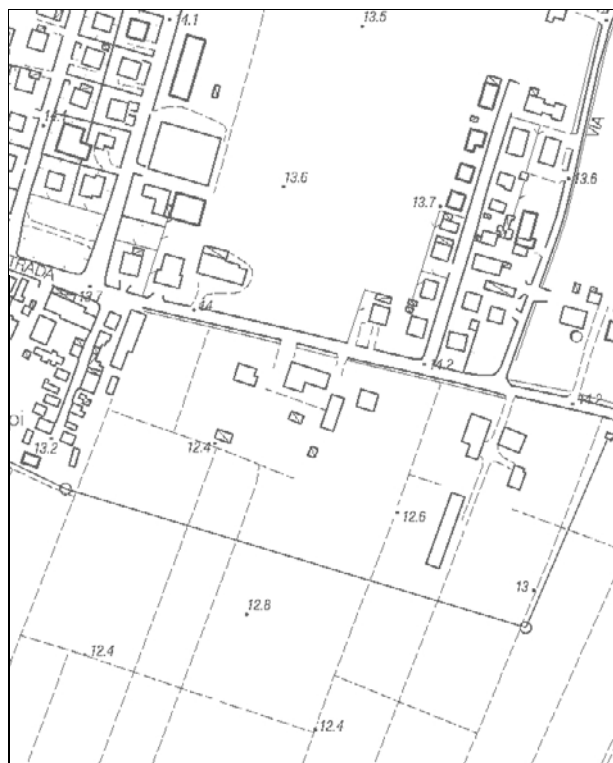


**Località:** Quarantoli  
Via Valli, 158

**Toponimo:** Luogo Fanti



**Dati catastali:**  
Foglio 75;  
Particelle  
4, 306, 311, 312



**Vincoli e tutele:**  
Vincolo ministeriale D. Lgs. 42/2004: no  
Interesse storico-architettonico: no  
Interesse storico-testimoniale: si

**Tipologia del complesso:**  
Abitazione agricola ad elementi congiunti

**Ordinanza di demolizione/opere provvisionali:**  
no

**Presenza di edifici con schede Aedes E:**  
si

Carta Tecnica Regionale – Scala 1:5.000



Catasto attuale – Scala 1: 2.000



Ortofoto AIMA 2011 – Scala 1:2.000

**Edificio Aa**

*Danni:*

Coperture: -

Strutture orizzontali: -

Strutture verticali: fessurazioni nelle murature portanti

*Scheda Aedes E:* si

*Tipo edificio:* abitazione

*Categoria di intervento PRG* restauro e risanamento conservativo tipo B

*Categoria di tutela PdRIC/RUE:* categoria 2 – sottocategoria 2.2

**Edificio Ab**

*Danni:*

Coperture: -

Strutture orizzontali: -

Strutture verticali: -

*Scheda Aedes E:* no

*Tipo edificio:* stalla-fienile

*Categoria di intervento PRG:* restauro e risanamento conservativo tipo B

*Categoria di tutela PdRIC/RUE:* categoria 2 – sottocategoria 2.4

**Edificio Ba**

*Danni:*

Coperture: -

Strutture orizzontali: -

Strutture verticali: fessurazioni nelle murature perimetrali

*Scheda Aedes E:* si

*Tipo edificio:* proservizi

*Categoria di intervento PRG:* restauro e risanamento conservativo tipo B

*Categoria di tutela PdRIC/RUE:* categoria 2 – sottocategoria 2.4

**Edificio Bb**

*Danni:*

Coperture: -

Strutture orizzontali: -

Strutture verticali: -

*Scheda Aedes E:* si

*Tipo edificio:* proservizi

*Categoria di intervento PRG:* restauro e risanamento conservativo tipo B

*Categoria di tutela PdRIC/RUE:* **EDIFICIO CON TUTELA DEL PIANO REGOLATORE NON CONFERMATA**

**STATO EDIFICI POST-SISMA (luglio 2013)**

**Edificio Aa**



Foto 1



Foto 2



Foto 3



Foto 4

**Edificio Ab**



Foto 1



Foto 2

**Edificio Ba**



Foto 1



Foto 2

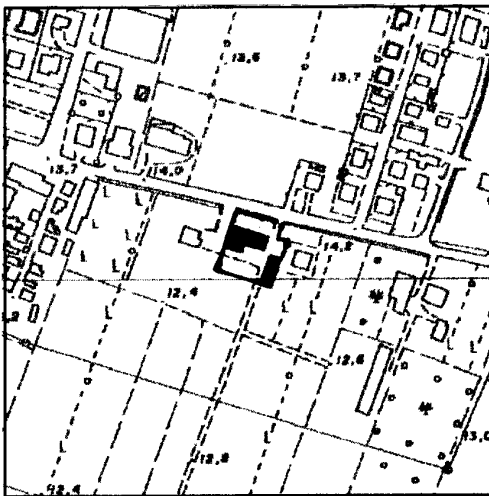
**Edificio Bb**




Foto 1

**SCHEDATURA BENI CULTURALI IN TERRITORIO EXTRAURBANO – PRGV 2001: Dati generali**

TIPOLOGIA DI INTERVENTO <b>A2b</b>	Via Valli n° 54 - Quarantoli Toponimo:	SCHEDA <b>23</b>
---------------------------------------	---	---------------------



Riferimento Cartografico CTR



Riferimento Fotografico

**ELEMENTI IDENTIFICATIVI E DESCRITTIVI GENERALI**

Abitazione agricola ad elementi congiunti

Stato di conservazione: buono.

Epoca di costruzione: fino al 1800.

Servizi annessi: fienile-stalla.

Stato di conservazione: mediocre.

Epoca di costruzione: fino al 1800.

Si segnala il parziale rifacimento del tetto dell'abitazione agricola e la presenza di gelosie in buono stato di conservazione nella barchessa.

**SCHEDATURA BENI CULTURALI IN TERRITORIO EXTRAURBANO – PRGV 2001: Fotografie**



Rilevo fotografico



Rilevo fotografico