

Località: Gavello
Via Guidalina

Toponimo: Marocco II



Carta Tecnica Regionale – Scala 1:5.000

Dati catastali:
Foglio 37;
Particelle
14, 15



Vincoli e tutele:
Vincolo ministeriale D. Lgs. 42/2004: no
Interesse storico-architettonico: no
Interesse storico-testimoniale: si

Tipologia del complesso:
Abitazione agricola ad elementi separati
(allineati)

Ordinanza di demolizione/opere provvisionali:
no

Presenza di edifici con schede Aedes E:
no



Catasto attuale – Scala 1: 2.000



Ortofoto AIMA 2011 – Scala 1:2.000

Edificio A

Danni:

Coperture: crollo parziale della copertura

Strutture orizzontali: assenti

Strutture verticali: crolli estesi alle murature del secondo piano

Scheda Aedes E: no

Tipo edificio: abitazione (trasformata in fienile)

Categoria di intervento PRG: ristrutturazione edilizia

Categoria di tutela del PdRIC/RUE: **EDIFICIO CON TUTELA DEL PIANO REGOLATORE NON CONFERMATA**

Edificio B

Danni:

Coperture: crollo di una porzione di copertura verso nord-ovest

Strutture orizzontali: -

Strutture verticali: crollo parziale di una campata sia nel fronte nord che nel fronte ovest

Scheda Aedes E: no

Tipo edificio: stalla-fienile

Categoria di intervento PRG: ristrutturazione edilizia

Categoria di tutela del PdRIC/RUE: **EDIFICIO CON TUTELA DEL PIANO REGOLATORE NON CONFERMATA**

STATO EDIFICI PRE-SISMA (ottobre 2011)

Edificio A



Foto 1



Foto 2

Edificio B



Foto 1

STATO EDIFICI POST-SISMA (agosto 2013)

Edificio A



Foto 1



Foto 2

Edificio B



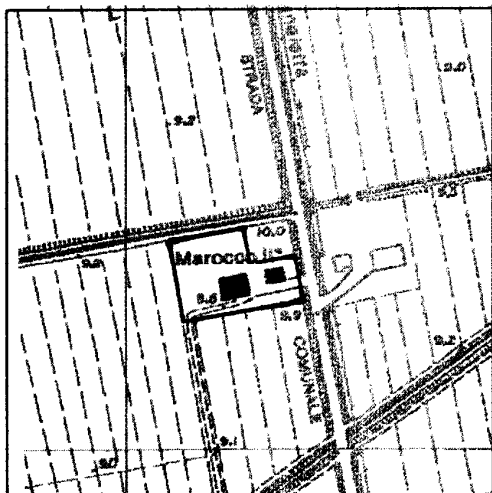
Foto 1




Foto 2

SCHEDATURA BENI CULTURALI IN TERRITORIO EXTRAURBANO – PRGV 2001: Dati generali

| | | |
|--------------------------------------|--|---------------------|
| TIPOLOGIA DI INTERVENTO A3 | Via Guidalina n° 19 - Gavello Toponimo: Marocco II | SCHEDA 30 |
|--------------------------------------|--|---------------------|



Riferimento Cartografico CTR



Riferimento Fotografico

ELEMENTI IDENTIFICATIVI E DESCRITTIVI GENERALI

Abitazione agricola ad elementi separati.

Stato di conservazione: cattivo.

Epoca di costruzione: fino al 1900.



Servizi annessi: fienile-stalla.

Stato di conservazione: cattivo.

Epoca di costruzione: fino al 1900.

Si segnala la totale trasformazione dell'abitazione agricola in fienile attraverso incongrui interventi di demolizione dei solai interni.

SCHEDATURA BENI CULTURALI IN TERRITORIO EXTRAURBANO – PRGV 2001: Fotografie

| |
|--|
| <p>SCHEDA 30</p> |
|  A photograph showing two brick buildings in a rural landscape. The building on the left is a long, single-story structure with a gabled roof and a large arched opening. The building on the right is a smaller, two-story structure with a gabled roof and a small window. They are situated in a field of tall grass under a cloudy sky. |
| <p>Rilievo fotografico</p> |
|  A large, empty rectangular box, likely intended for a second photograph or additional notes. |
| <p>Rilievo fotografico</p> |