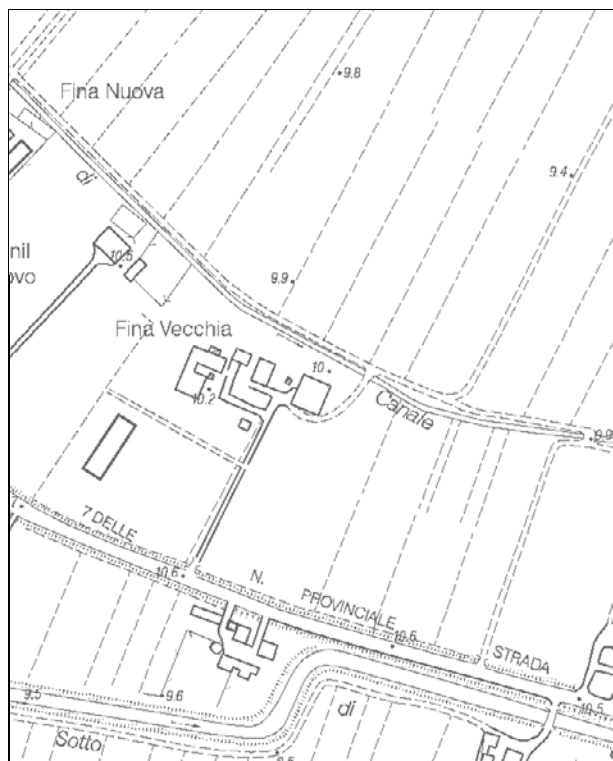


Località: San Martino Spino
Via Valli, 647

Toponimo: Fina Vecchia



Carta Tecnica Regionale – Scala 1:5.000



Catasto attuale – Scala 1: 2.000

Dati catastali:

Foglio 48;
Particelle
155, 45, 46



Vincoli e tutele:

Vincolo ministeriale D. Lgs. 42/2004: no
Interesse storico-architettonico: no
Interesse storico testimoniale: si

Tipologia del complesso:

Abitazione agricola ad elementi separati
(allineati)

Ordinanza di demolizione/opere provvisionali:

no

Presenza di edifici con schede Aedes E:

si



Ortofoto AIMA 2011 – Scala 1:2.000

Edificio A

Danni:

Coperture: -

Strutture orizzontali: -

Strutture verticali: -

Scheda Aedes E: no

Uso attuale: abitazione

Categoria di intervento PRG: no

Categoria di tutela del PdRIC/RUE: categoria 2 – sottocategoria 2.2

Edificio B

Danni:

Coperture: -

Strutture orizzontali: -

Strutture verticali: fessurazioni nelle murature perimetrali a nord e a ovest e nei pilastri portanti

Scheda Aedes E: si

Uso attuale: stalla-fienile

Categoria di intervento PRG: ristrutturazione edilizia

Categoria di tutela del PdRIC/RUE: categoria 2 – sottocategoria 2.4

STATO EDIFICI POST-SISMA (luglio 2013)

Edificio A



Foto 1



Foto 2

Edificio B



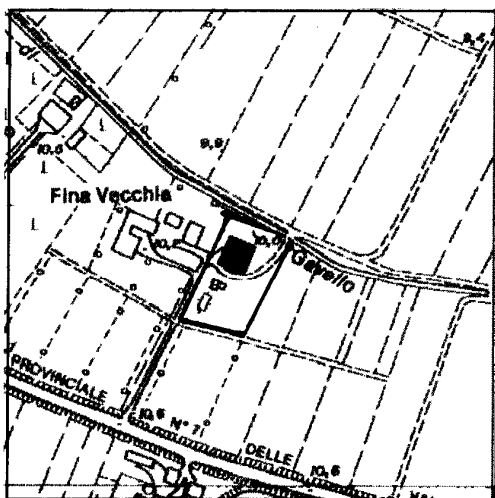
Foto 1




Foto 2

SCHEDATURA BENI CULTURALI IN TERRITORIO EXTRAURBANO – PRGV 2001: Dati generali

TIPOLOGIA DI INTERVENTO A3	Via Valli n°393 - S. Martino Spino Toponimo: Fina Vecchia	SCHEDA 45
--------------------------------------	--	---------------------



Riferimento Cartografico CTR



Riferimento Fotografico

ELEMENTI IDENTIFICATIVI E DESCRITTIVI GENERALI

Abitazione agricola ad elementi separati.

Stato di conservazione: cattivo.

Epoca di costruzione: 1872.

Servizi annessi: fienile-stalla.

Stato di conservazione: cattivo.

Epoca di costruzione: 1872.

SCHEDATURA BENI CULTURALI IN TERRITORIO EXTRAURBANO – PRGV 2001: Fotografie

SCHEDA 45



Rilievo fotografico



Rilievo fotografico