Località: San Martino Spino
Via Zanzur

Toponimo: -

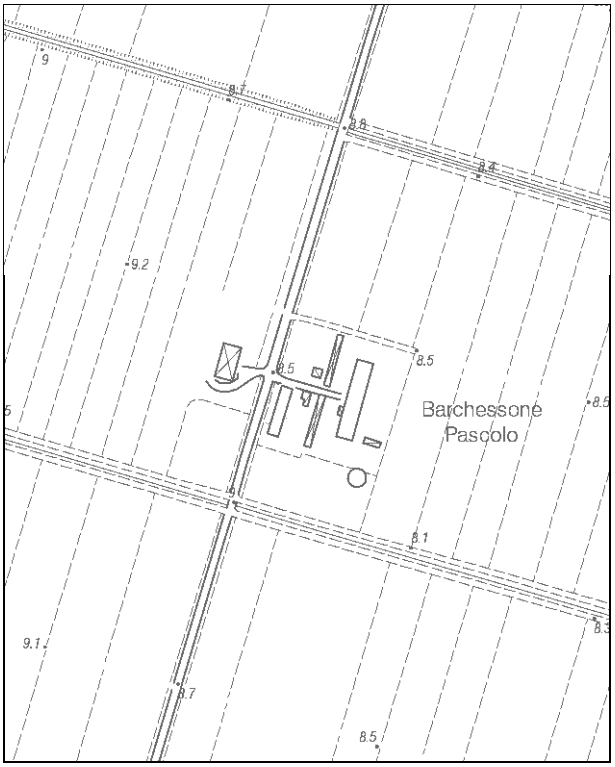

Carta Tecnica Regionale – Scala 1:5.000

Dati catastali:
Foglio 66;
Particella
20

Foglio 67;
Particella
3

Vincoli e tutele:
Vincolo ministeriale D. Lgs. 42/2004: segnalato nel verbale “Intesa Unica del CUR” del 28/02/2014 come *bene di interesse (da approfondire)*
Interesse storico-architettonico: no
Interesse storico-testimoniale: si

Tipologia del complesso:
Centro allevamento cavalli
Ordinanza di demolizione/opere provvisionali: no
Presenza di edifici con schede Aedes E: no

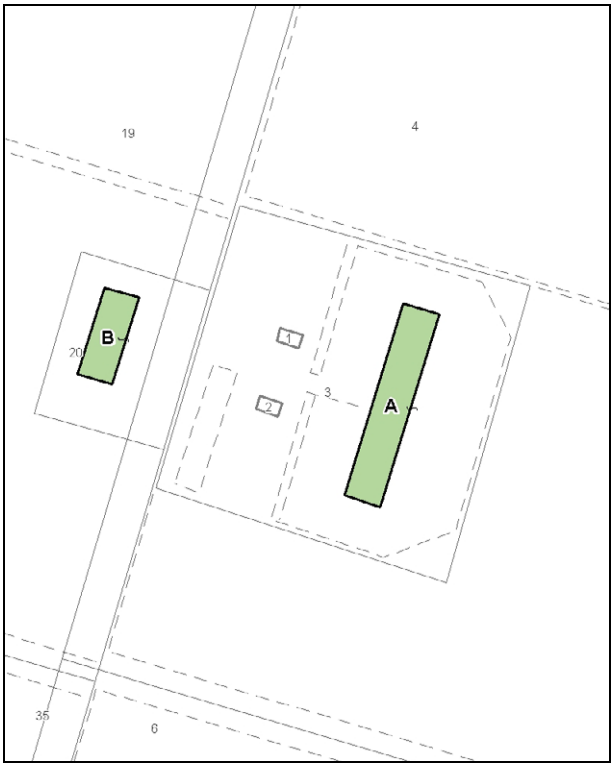

Catasto attuale – Scala 1: 2.000

Ortofoto AIMA 2011 – Scala 1:2.000

Edificio A

Danni:
Coperture: -
Strutture orizzontali: -
Strutture verticali: lesioni alle murature ma di vecchia data

Scheda Aedes E: si

Tipo edificio: stalla

Categoria di intervento PRG: ristrutturazione edilizia

Categoria di tutela del PdRIC/RUE: categoria 2 – sottocategoria 2.4 - Segnalato nel verbale “Intesa Unica del CUR” del 28/02/2014 come *bene di interesse (da approfondire).* In fase di richiesta del titolo abilitativo edilizio per intervenire sugli immobili quanto segnalato dovrà essere oggetto di valutazione.

Edificio B

Danni:
Coperture: -
Strutture orizzontali: -
Strutture verticali: -

Scheda Aedes E: si

Tipo edificio: fienile

Categoria di intervento PRG: ristrutturazione edilizia

Categoria di tutela del PdRIC/RUE: categoria 2 – sottocategoria 2.4 - Segnalato nel verbale “Intesa Unica del CUR” del 28/02/2014 come *bene di interesse (da approfondire).* In fase di richiesta del titolo abilitativo edilizio per intervenire sugli immobili quanto segnalato dovrà essere oggetto di valutazione.

STATO EDIFICI POST-SISMA (luglio 2013)

Edificio A

Foto 1

Foto 2

Foto 3

Foto 4

Edificio B

Foto 1

Foto 2

Altri elementi

Foto 1

Foto 2

SCHEDATURA BENI CULTURALI IN TERRITORIO EXTRAURBANO – PRGV 2001: Dati generali

TIPOLOGIA DI INTERVENTO	Via - Toponimo:	SCHEDA
A3		**46**

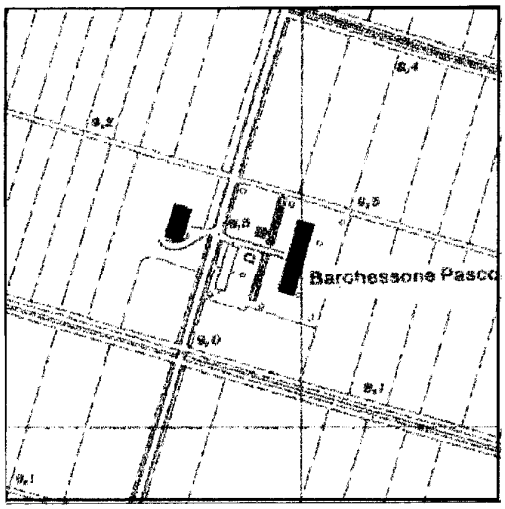

Riferimento Cartografico CTR



Riferimento Fotografico

ELEMENTI IDENTIFICATIVI E DESCRITTIVI GENERALI

Azienda agricola ad elementi separati.

Stato di conservazione: buono.

Epoca di costruzione: fino al 1900.

SCHEDATURA BENI CULTURALI IN TERRITORIO EXTRAURBANO – PRGV 2001: Fotografie

SCHEDA 46

Rilievo fotografico

Rilievo fotografico