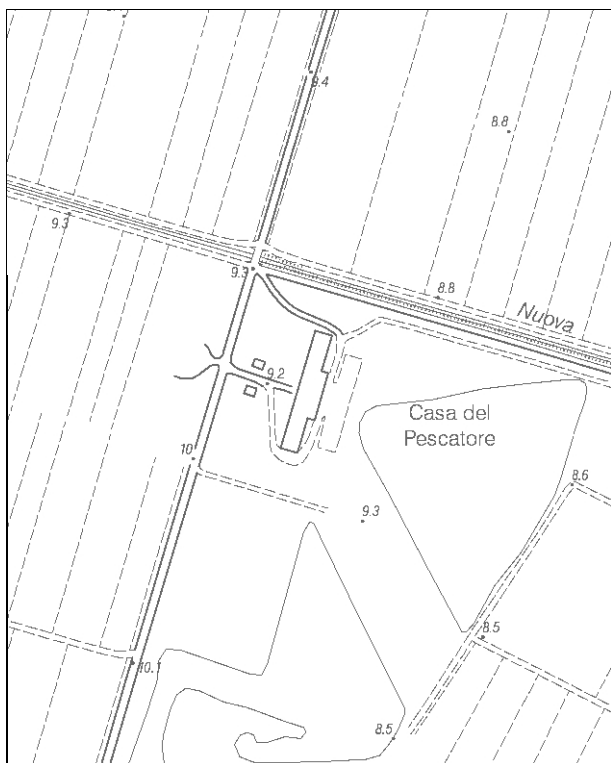
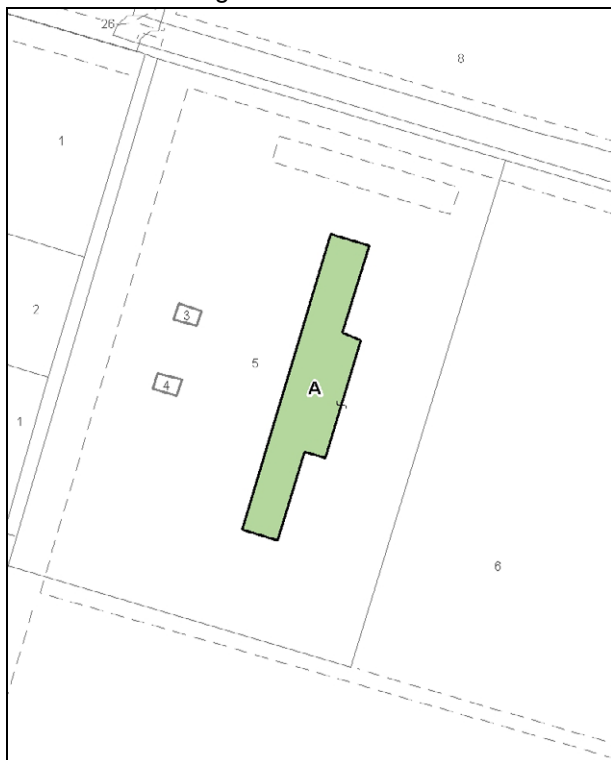


Località: San Martino Spino
Via Zanzur

Toponimo: -

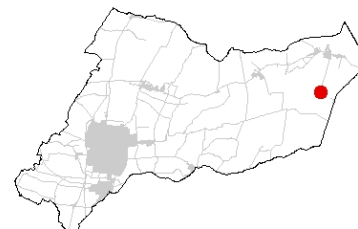


Carta Tecnica Regionale – Scala 1:5.000




Catasto attuale – Scala 1: 2.000

Dati catastali:
Foglio 84;
Particella
5



Vincoli e tutele:
Vincolo ministeriale D. Lgs. 42/2004:
segnalato nel verbale “Intesa Unica del CUR”
del 28/02/2014 come *bene di interesse (da
approfondire)*
Interesse storico-architettonico: no
Interesse storico-testimoniale: si

Tipologia del complesso:
Centro allevamento cavalli
Ordinanza di demolizione/opere provvisionali:
no
Presenza di edifici con schede Aedes E:
no



Ortofoto AIMA 2011 – Scala 1:2.000

Edificio A

Danni:

Coperture: -

Strutture orizzontali: -

Strutture verticali: -

Scheda Aedes E: no

Tipo edificio: stalla

Categoria di intervento PRG: ristrutturazione edilizia

Categoria di tutela del PdRIC/RUE: categoria 2 – sottocategoria 2.4 - Segnalato nel verbale “Intesa Unica del CUR” del 28/02/2014 come *bene di interesse (da approfondire)*. In fase di richiesta del titolo abilitativo edilizio per intervenire sugli immobili quanto segnalato dovrà essere oggetto di valutazione.

STATO EDIFICI POST-SISMA (luglio 2013)

Edificio A



Foto 1



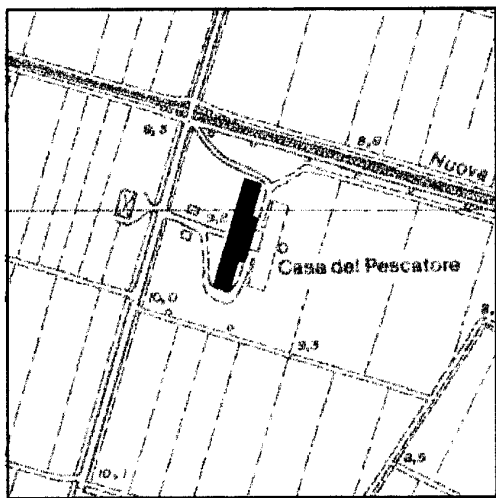
Foto 2




Foto 3

SCHEDATURA BENI CULTURALI IN TERRITORIO EXTRAURBANO – PRGV 2001: Dati generali

TIPOLOGIA DI INTERVENTO A3	Via Toponimo: -	SCHEDA 50
--------------------------------------	--------------------	---------------------



Riferimento Cartografico CTR



Riferimento Fotografico



ELEMENTI IDENTIFICATIVI E DESCRITTIVI GENERALI

Stalla per ricovero cavalli.

Stato di conservazione: buono.

Epoca di costruzione: fino al 1900.

SCHEDATURA BENI CULTURALI IN TERRITORIO EXTRAURBANO – PRGV 2001: Fotografie

<p>SCHEDA 50</p>

<p>Rilievo fotografico</p>

<p>Rilievo fotografico</p>