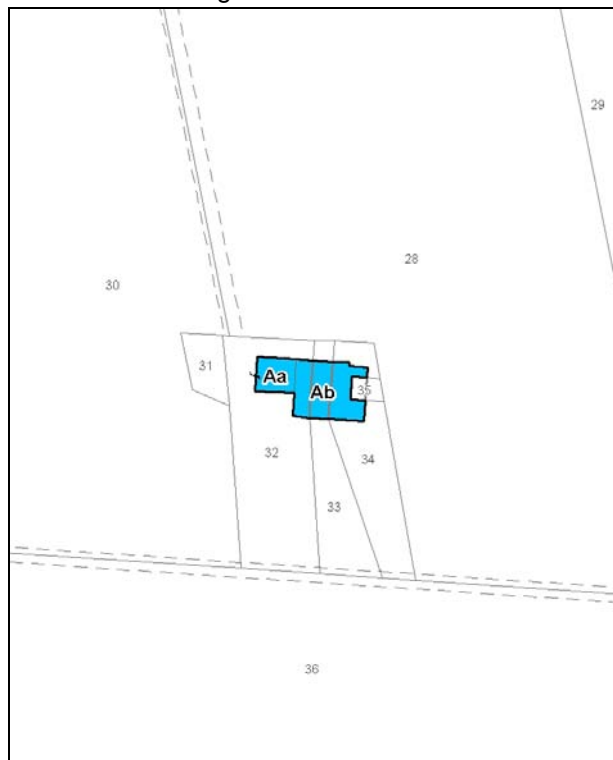


Località: Gavello

Toponimo: Olmetta



Carta Tecnica Regionale – Scala 1:5.000



Catasto attuale – Scala 1: 2.000

Dati catastali:
Foglio 82;
Particelle
32, 33, 34, 35



Vincoli e tutele:
Vincolo ministeriale D. Lgs. 42/2004: no
Interesse storico-architettonico: no
Interesse storico-testimoniale: si

Tipologia del complesso:
Abitazione agricola ad elementi congiunti

Ordinanza di demolizione/opere provvisionali:
no

Presenza di edifici con schede Aedes E:
no



Ortofoto AIMA 2011 – Scala 1:2.000

Edificio Aa

Danni:

Coperture: crollo totale

Strutture orizzontali: crollo del solaio del primo piano

Strutture verticali: -

Scheda Aedes E: no

Tipo edificio: abitazione

Categoria di intervento PRG: ristrutturazione edilizia

Categoria di tutela PdRIC: **EDIFICIO CON TUTELA DEL PIANO REGOLATORE NON CONFERMATA**

NOTA: L'edificio presentava già a maggio 2011 buona parte della copertura crollata come si evince dall'ortofoto.

Edificio Ab

Danni:

Coperture: crollo totale

Strutture orizzontali: -

Strutture verticali: crollo parziale delle murature perimetrali

Scheda Aedes E: no

Tipo edificio: stalla-fienile

Categoria di intervento PRG: ristrutturazione edilizia

Categoria di tutela PdRIC: **EDIFICIO CON TUTELA DEL PIANO REGOLATORE NON CONFERMATA**

NOTA: L'edificio presentava già a maggio 2011 buona parte della copertura crollata come si evince dall'ortofoto.

STATO EDIFICI POST-SISMA (settembre 2013)

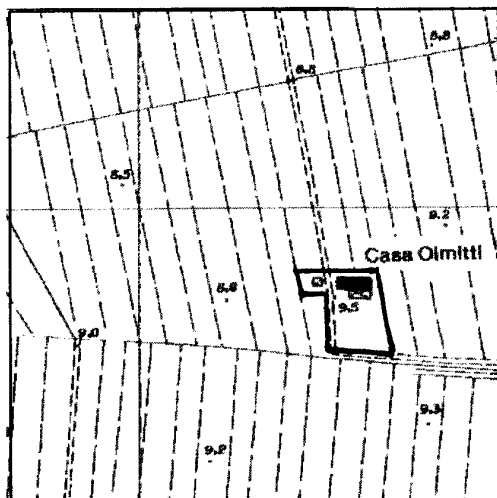
Edificio Aa/Ab



Foto 1

SCHEDATURA BENI CULTURALI IN TERRITORIO EXTRAURBANO – PRGV 2001: Dati generali

TIPOLOGIA DI INTERVENTO A3	Via Fiorano n° 27 - Gavello Toponimo:	SCHEDA 52
--------------------------------------	--	---------------------



Riferimento Cartografico CTR



Riferimento Fotografico

ELEMENTI IDENTIFICATIVI E DESCRITTIVI GENERALI

Abitazione agricola ad elementi congiunti.

Stato di conservazione: cattivo.



Epoca di costruzione: fino al 1945.

Servizi annessi: fienile -stalla.

Stato di conservazione: cattivo.

Epoca di costruzione: fino al 1945.

SCHEDATURA BENI CULTURALI IN TERRITORIO EXTRAURBANO – PRGV 2001: Fotografie

SCHEDA 52

Rilievo fotografico

Rilievo fotografico