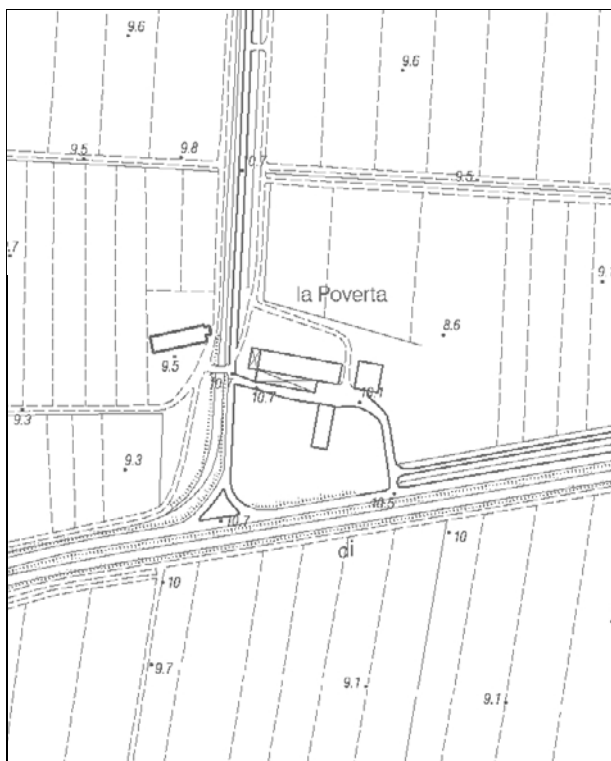


Località: San Martino Spino
Via Pitoccheria 16, 18

Toponimo: Povertà



Carta Tecnica Regionale – Scala 1:5.000

Dati catastali:
Foglio 82;
Particelle
38, 41, 48, 49



Vincoli e tutele:
Vincolo ministeriale D. Lgs. 42/2004: no
Interesse storico-architettonico: no
Interesse storico-testimoniale: si

Tipologia del complesso:
Abitazione agricola ad elementi separati (a scacchiera)

Ordinanza di demolizione/opere provvisionali:
no

Presenza di edifici con schede Aedes E:
si



Catasto attuale – Scala 1: 2.000



Ortofoto AIMA 2011 – Scala 1:2.000

Edificio A

Danni:

Coperture: assente

Strutture orizzontali: assenti

Strutture verticali: assenti

Scheda Aedes E: si

Tipo edificio: abitazione

Categoria di intervento PRG: ristrutturazione edilizia

Categoria di tutela PdRIC: **EDIFICIO CON TUTELA DEL PIANO REGOLATORE NON CONFERMATA**

Edificio Ba

Danni:

Coperture: crollata e non più presente

Strutture orizzontali: crollo delle strutture compreso il solaio della stalla

Strutture verticali: sono state mantenute le murature perimetrali della stalla

Scheda Aedes E: si

Tipo edificio: stalla-fienile

Categoria di intervento PRG: ristrutturazione edilizia

Categoria di tutela PdRIC: **EDIFICIO CON TUTELA DEL PIANO REGOLATORE NON CONFERMATA**

Edificio Bb

Danni:

Coperture: -

Strutture orizzontali: -

Strutture verticali: -

Scheda Aedes E: si

Tipo edificio: fienile

Categoria di intervento del PRG: ristrutturazione edilizia

Categoria di tutela PdRIC: categoria 2 – sottocategoria 2.4

STATO EDIFICI PRE-SISMA (ottobre 2011)



Foto 1

Edificio A



Foto 2

Edificio Ba/Bb



Foto 3

STATO EDIFICI POST-SISMA (luglio 2011)



Foto 1

Edificio A



Foto 1

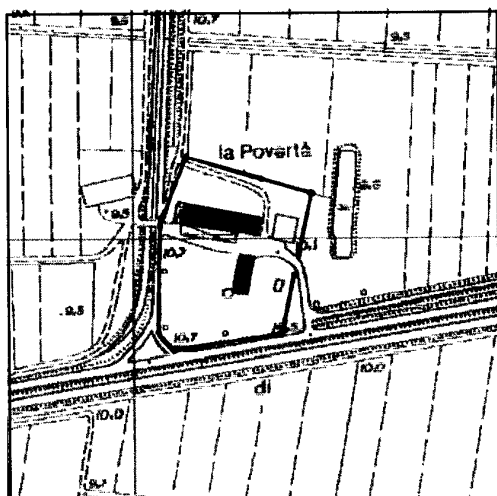
Edificio Ba/Bb




Foto 2

SCHEDATURA BENI CULTURALI IN TERRITORIO EXTRAURBANO – PRGV 2001: Dati generali

TIPOLOGIA DI INTERVENTO A3	Via Cavo n° 31/33/35/37/39 - Mortizzuolo Toponimo: Povertà	SCHEDA 54
--------------------------------------	---	---------------------



Riferimento Cartografico CTR



Riferimento Fotografico

ELEMENTI IDENTIFICATIVI E DESCRITTIVI GENERALI

Abitazione agricola ad elementi separati.

Stato di conservazione: cattivo

Epoca di costruzione: fino al 1800.

Servizi annessi: fienile-stalla. **Tipologia d'intervento differenziata: A2b**

Stato di conservazione: cattivo.

Epoca di costruzione: fino al 1800.

Si segnala il completo rifacimento del tetto della barchessa, dotata di sei coppie di colonne binate in cattivo stato di conservazione, attraverso interventi incongrui.

SCHEDATURA BENI CULTURALI IN TERRITORIO EXTRAURBANO – PRGV 2001: Fotografie

SCHEDA 54



Rilievo fotografico



Rilievo fotografico