

Località: Mortizzuolo
Via Pitoccheria, 1

Toponimo: La Pitoccheria



Carta Tecnica Regionale – Scala 1:5.000

Dati catastali:
Foglio 124;
Particelle
8, 9

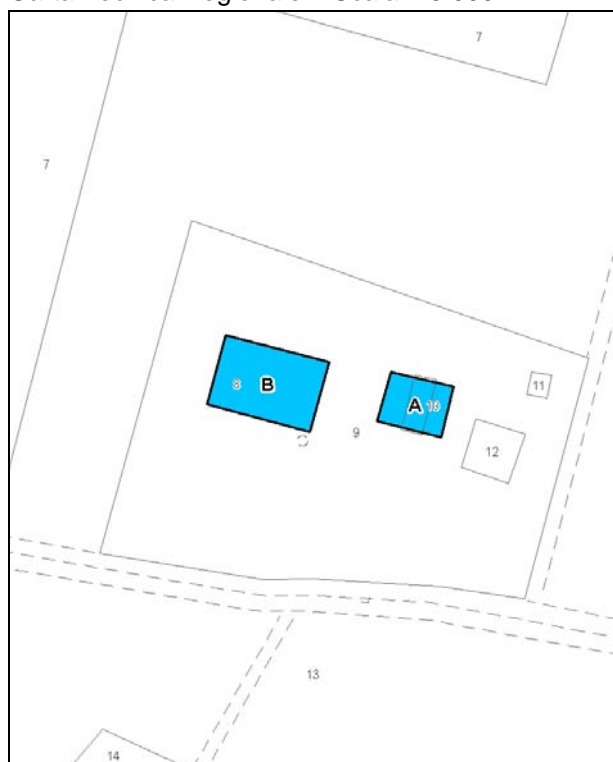


Vincoli e tutele:
Vincolo ministeriale D. Lgs. 42/2004: no
Interesse storico-architettonico: no
Interesse storico-testimoniale: si

Tipologia del complesso:
Abitazione agricola ad elementi separati
(allineati)

Ordinanza di demolizione/opere provvisionali:
no

Presenza di edifici con schede Aedes E:
no



Catasto attuale – Scala 1: 2.000



Ortofoto AIMA 2011 – Scala 1:2.000

Edificio B

Danni:

Coperture: assenti

Strutture orizzontali: assenti

Strutture verticali: assenti

Scheda Aedes E: no

Tipo edificio: stalla-fienile

Categoria di intervento PRG: restauro e risanamento conservativo tipo B

Categoria di tutela PdRIC: **EDIFICIO CON TUTELA DEL PIANO REGOLATORE NON CONFERMATA**

L'edificio identificato con la lettera B era già crollato per la maggior parte a maggio 2010.

L'edificio identificato con la lettera A, originariamente l'abitazione, non era già più esistente nel 2011.

STATO EDIFICI PRE-SISMA (maggio 2010)

Edificio A



Foto 1



Foto 2



Foto 3

STATO EDIFICI POST-SISMA (settembre 2013)

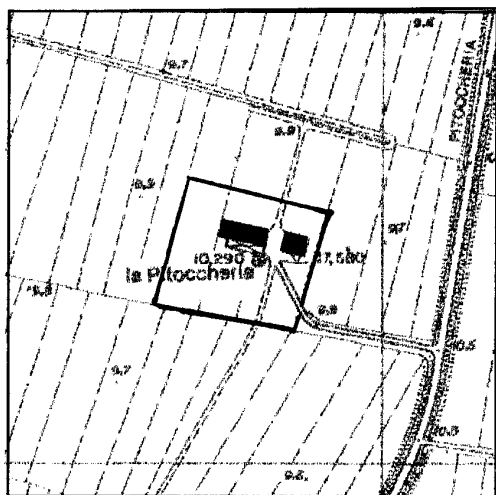
Edificio A



Foto 1

SCHEDATURA BENI CULTURALI IN TERRITORIO EXTRAURBANO – PRGV 2001: Dati generali

TIPOLOGIA DI INTERVENTO A2b	Via Pitoccheria n° 3 - Mortizzuolo Toponimo: La Pitoccheria	SCHEDA 60
---------------------------------------	---	---------------------



Riferimento Cartografico CTR



Riferimento Fotografico

ELEMENTI IDENTIFICATIVI E DESCRITTIVI GENERALI

Abitazione agricola ad elementi separati crollata.

Stato di conservazione: - .



Epoca di costruzione: fino al 1800.

Servizi annessi: fienile-stalla.

Stato di conservazione: cattivo.

Epoca di costruzione: fino al 1800.

SCHEDATURA BENI CULTURALI IN TERRITORIO EXTRAURBANO – PRGV 2001: Fotografie

<p>SCHEDA 60</p>

<p>Rilievo fotografico</p>

<p>Rilievo fotografico</p>