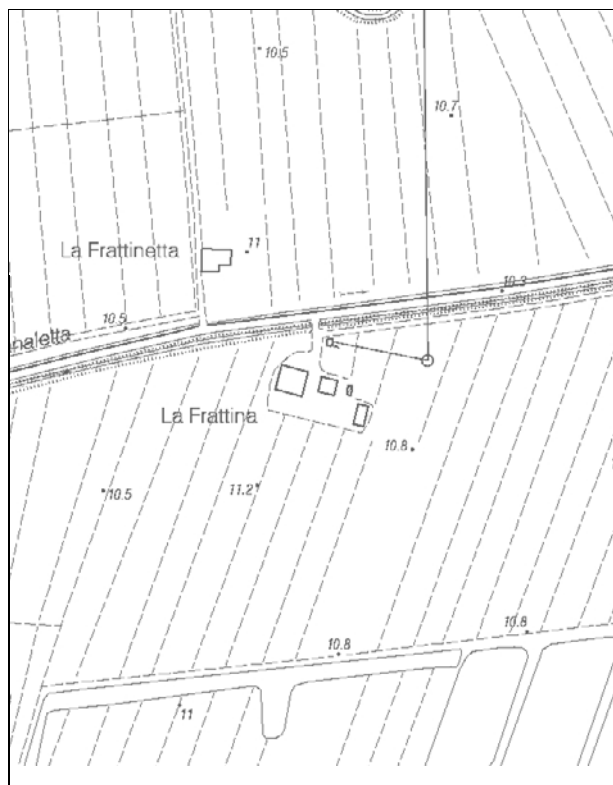
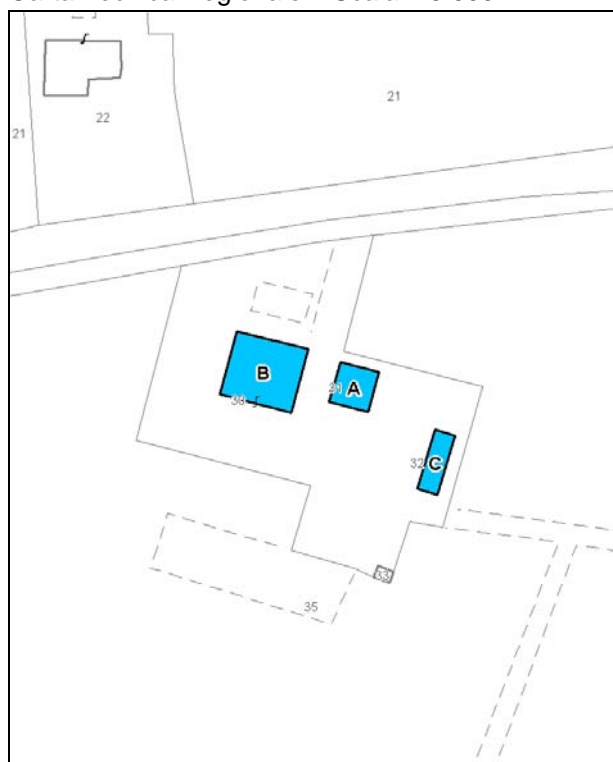


Località: Gavello
Via Gavello, 8

Toponimo: La Frattina



Carta Tecnica Regionale – Scala 1:5.000



Catasto attuale – Scala 1:2.000

Dati catastali:
Foglio 77;
Particelle
30, 31, 32



Vincoli e tutele:
Vincolo ministeriale D. Lgs. 42/2004: no
Interesse storico-architettonico: no
Interesse storico-testimoniale: si

Tipologia del complesso:
Abitazione agricola ad elementi separati
(allineati)

Ordinanza di demolizione/opere provvisionali:
si

Presenza di edifici con schede Aedes E:
si



Ortofoto AIMA 2011 – Scala 1:2.000

Edificio A

Danni:

Coperture: -

Strutture orizzontali: -

Strutture verticali: lesioni passanti nei maschi murari

Scheda Aedes E: si

Tipo edificio: abitazione

Categoria di intervento PRG: ristrutturazione edilizia

Categoria di tutela PdRIC: **EDIFICIO CON TUTELA DEL PIANO REGOLATORE NON CONFERMATA**

Edificio B

Danni:

Coperture: dopo il sisma crollo completo; oggi assente

Strutture orizzontali: dopo il sisma distacchi ampi ed estesi dei solai dai muri in corrispondenza di almeno un livello per un 30% delle strutture portanti; oggi assente

Strutture verticali: dopo il sisma crollo di due pilastri e lesioni e lesioni passanti nei maschi murari; oggi assente

Scheda Aedes E: si

Tipo edificio: stalla-fienile

Categoria di intervento PRG: ristrutturazione edilizia

Categoria di tutela PdRIC: **EDIFICIO CON TUTELA DEL PIANO REGOLATORE NON CONFERMATA**

Edificio C

Danni:

Coperture: -

Strutture orizzontali: -

Strutture verticali: -

Scheda Aedes E: no

Tipo edificio: proservizi

Categoria di intervento del PRG: ristrutturazione edilizia

Categoria di tutela PdRIC: **EDIFICIO CON TUTELA DEL PIANO REGOLATORE NON CONFERMATA**

STATO EDIFICI PRE-SISMA (ottobre 2010)

Edifici A/B



Foto 1

STATO EDIFICI POST-SISMA (luglio 2013)

Edificio A



Foto 1



Foto 2

Edificio B



Foto 1

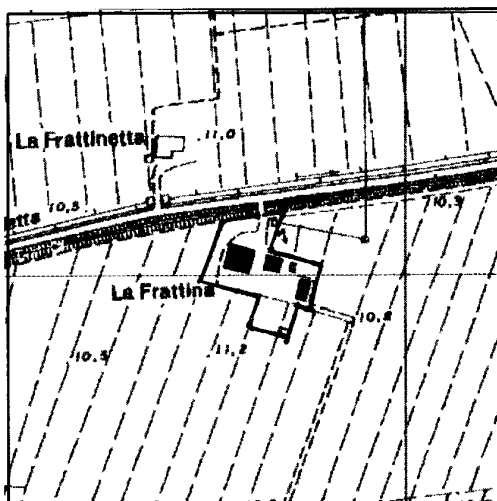
Edificio C



Foto 2

SCHEDATURA BENI CULTURALI IN TERRITORIO EXTRAURBANO – PRGV 2001: Dati generali

TIPOLOGIA DI INTERVENTO A3	Via Gavello n° 8 - Cividale Toponimo: La Frattina	SCHEDA 63
--------------------------------------	---	---------------------



Riferimento Cartografico CTR



Riferimento Fotografico

ELEMENTI IDENTIFICATIVI E DESCRITTIVI GENERALI

Abitazione agricola ad elementi separati.

Stato di conservazione: buono.

Epoca di costruzione: fino al 1900.

Servizi annessi: fienile-stalla.

Stato di conservazione: cattivo.

Epoca di costruzione: fino al 1900.

Si segnala l'incongruo tamponamento delle gelosie della barchessa.

SCHEDATURA BENI CULTURALI IN TERRITORIO EXTRAURBANO – PRGV 2001: Fotografie

