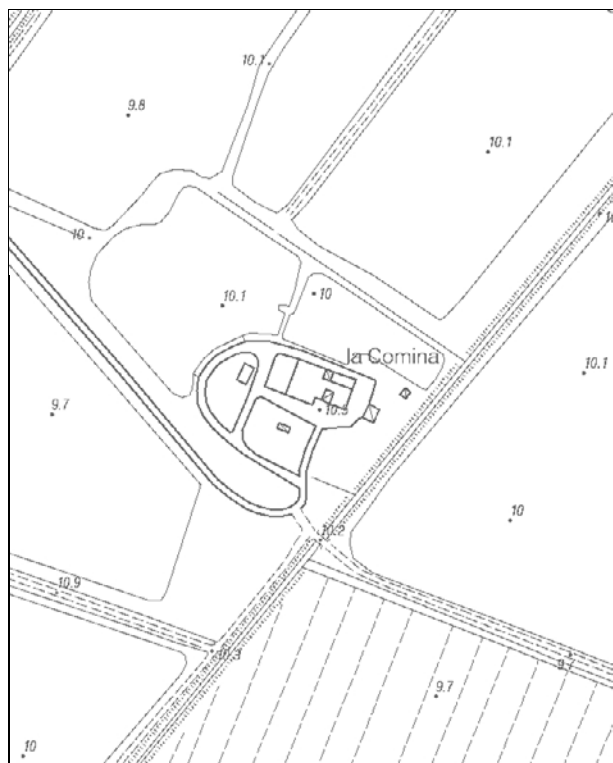
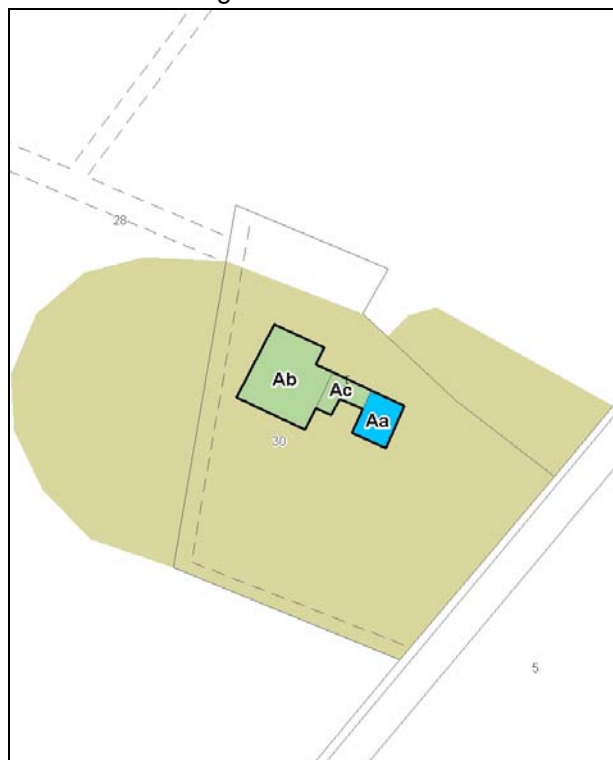


Località: Mortizzuolo
Via Guidalina, 16

Toponimo: La Tomina



Carta Tecnica Regionale – Scala 1:5.000



Catasto attuale – Scala 1: 2.000

Dati catastali:
Foglio 100;
Particella
30



Vincoli e tutele:
Vincolo ministeriale D. Lgs. 42/2004: no
Interesse storico-architettonico: no
Interesse storico-testimoniale: si

Tipologia del complesso:
Abitazione agricola ad elementi separati con
giardino storico

Ordinanza di demolizione/opere provvisionali:
no

Presenza di edifici con schede Aedes E:
no



Ortofoto AIMA 2011 – Scala 1:2.000

Edificio Aa

Danni:

Coperture: assente per crollo

Strutture orizzontali: assenti per crollo

Strutture verticali: crollo di gran parte delle murature perimetrali in particolare a nord

Scheda Aedes E: no

Tipo edificio: abitazione

Categoria di intervento PRG: restauro e risanamento conservativo tipo B

Categoria di tutela PdRIC: **EDIFICIO CON TUTELA DEL PIANO REGOLATORE NON CONFERMATA**

NOTA: L'edificio deve essere ricostruito in aderenza al fabbricato esistente utilizzando materiali tradizionali.

Edificio Ab

Danni:

Coperture: -

Strutture orizzontali: -

Strutture verticali: crolli parziali delle murature perimetrali a ovest e a nord

Scheda Aedes E: no

Tipo edificio: stalla-fienile

Categoria di intervento PRG: restauro e risanamento conservativo tipo B

Categoria di tutela PdRIC: categoria 2 – sottocategoria 2.4

Edificio Ac

Danni:

Coperture: -

Strutture orizzontali: -

Strutture verticali: -

Scheda Aedes E: no

Tipo edificio: proservizi

Categoria di intervento del PRG: restauro e risanamento conservativo tipo B

Categoria di tutela PdRIC: *Categoria di tutela PdRIC:* categoria 2 – sottocategoria 2.4

STATO EDIFICI POST-SISMA (settembre 2013)

Edificio Aa/Ab/Ac



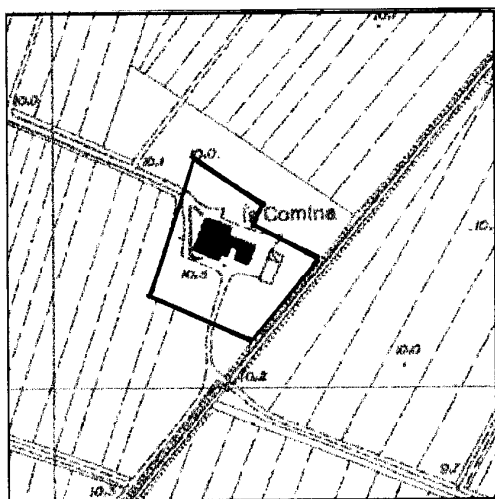
Foto 1




Foto 2

SCHEDATURA BENI CULTURALI IN TERRITORIO EXTRAURBANO – PRGV 2001: Dati generali

| | | |
|---------------------------------------|---|---------------------|
| TIPOLOGIA DI INTERVENTO A2b | Via Guidalina n° 14 - Mortizzuolo Toponimo: La Tomina | SCHEDA 72 |
|---------------------------------------|---|---------------------|



Riferimento Cartografico CTR



Riferimento Fotografico

ELEMENTI IDENTIFICATIVI E DESCRITTIVI GENERALI

Abitazione agricola ad elementi separati trasformata in azienda agrituristica.

Stato di conservazione: buono.

Epoca di costruzione: 1872.

Servizi annessi: fienile-stalla.

Stato di conservazione: buono

Epoca di costruzione: 1872.

Si segnala il recente restauro del nucleo insediativo secondo corretti criteri d'intervento.

Bene culturale dotato di giardino-parco di pregio.

SCHEDATURA BENI CULTURALI IN TERRITORIO EXTRAURBANO – PRGV 2001: Fotografie

