

Località: Mortizzuolo
Via Livia, 2

Toponimo: Livia



Dati catastali:
Foglio 147;
Particella
17



Vincoli e tutele:
Vincolo ministeriale D. Lgs. 42/2004: no
Interesse storico-architettonico: no
Interesse storico-testimoniale: si

Tipologia del complesso:
Abitazione agricola ad elementi separati (a scacchiera)

Ordinanza di demolizione/opere provvisionali:
no

Presenza di edifici con schede Aedes E:
si

Carta Tecnica Regionale – Scala 1:5.000



Catasto attuale – Scala 1: 2.000



Ortofoto AIMA 2011 – Scala 1:2.000

Edificio A

Danni:

Coperture: assente

Strutture orizzontali: assente

Strutture verticali: assente

Scheda Aedes E: -

Tipo edificio: abitazione

Categoria di intervento PRG:

Categoria di tutela PdRIC: **EDIFICIO CON TUTELA DEL PIANO REGOLATORE NON CONFERMATA**

NOTA: L'edificio A già prima del sisma non era più esistente.

Edificio B

Danni:

Coperture: completamente svincolata dalle murature perimetrali

Strutture orizzontali:

Strutture verticali: perdita di collegamento tra le murature, lesioni diffuse, crolli ai pilastri, ribaltamento delle murature con fuori piombo

Scheda Aedes E: si

Tipo edificio: stalla-fienile

Categoria di intervento PRG: restauro e risanamento conservativo tipo B

Categoria di tutela PdRIC: **EDIFICIO CON TUTELA DEL PIANO REGOLATORE NON CONFERMATA**

STATO EDIFICI PRE-SISMA (maggio 2010)

Edificio B



Foto 1



Foto 2

STATO EDIFICI POST-SISMA (luglio 2013)
Edificio B



Foto 1



Foto 2



Foto 3



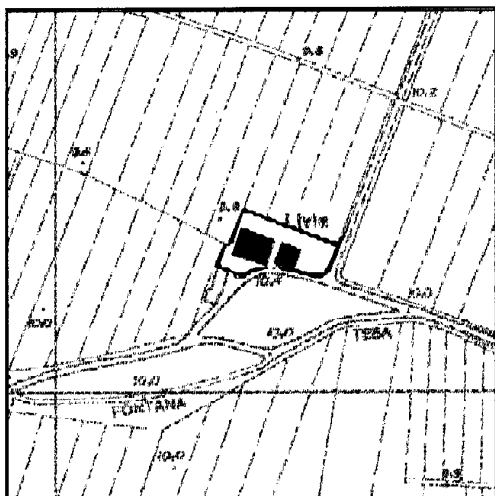
Foto 4




Foto 5

SCHEDATURA BENI CULTURALI IN TERRITORIO EXTRAURBANO – PRGV 2001: Dati generali

TIPOLOGIA DI INTERVENTO A2b	Via Livia n° 4 - Mortizzuolo Toponimo: Livia	SCHEDA 74
---------------------------------------	---	---------------------



Riferimento Cartografico CTR



Riferimento Fotografico

ELEMENTI IDENTIFICATIVI E DESCRITTIVI GENERALI

Abitazione agricola ad elementi separati crollata

Stato di conservazione:

Epoca di costruzione: fino al 1900.

Servizi annessi. fienile-stalla.


Stato di conservazione: mediocre

Epoca di costruzione: fino al 1900.


Si segnala il totale crollo dell'abitazione agricola, mentre la barchessa conserva seppure parzialmente, degli inserti di gelosie.

SCHEDATURA BENI CULTURALI IN TERRITORIO EXTRAURBANO – PRGV 2001: Fotografie

SCHEDA 74



Rilievo fotografico



Rilievo fotografico