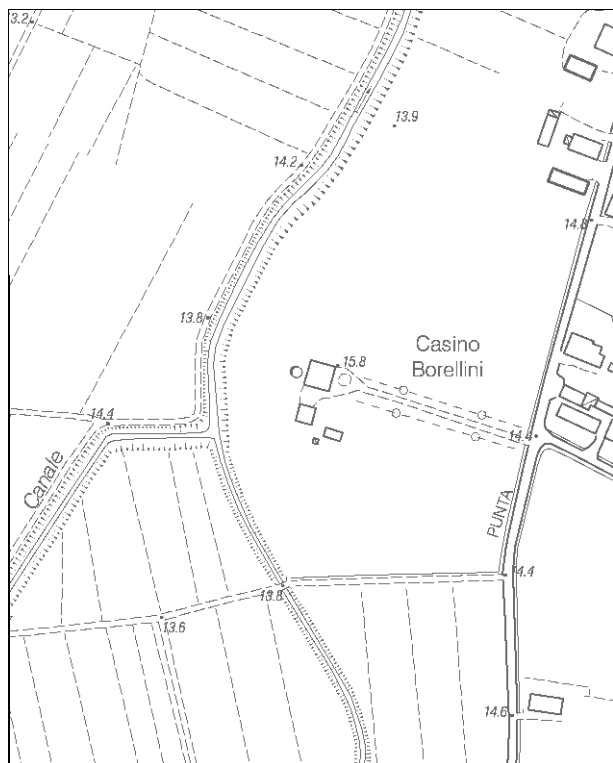
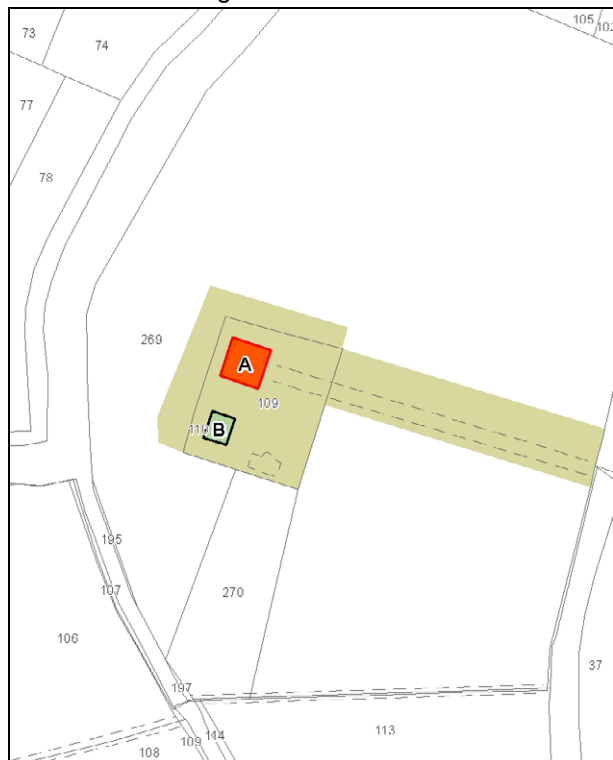


**Località:** Quarantoli  
Via Punta, 59, 61

**Toponimo:** Ca' Borellini

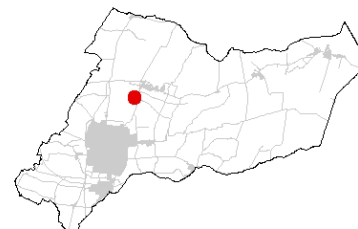


Carta Tecnica Regionale – Scala 1:5.000




Catasto attuale – Scala 1: 3.000

**Dati catastali:**  
Foglio 55;  
Particella  
109



**Vincoli e tutele:**  
Vincolo ministeriale D. Lgs. 42/2004:  
segnalato nel verbale "Intesa Unica del CUR"  
del 28/02/2014 come *bene di interesse (avvio  
del procedimento)*  
Interesse storico-architettonico: si  
Interesse storico-testimoniale: si

**Tipologia del complesso:**  
Villa padronale con giardino storico  
**Ordinanza di demolizione/opere provvisionali:**  
no  
**Presenza di edifici con schede Aedes E:**  
no



Ortofoto AIMA 2011 – Scala 1:3.000

### **Edificio A**

*Danni:*

Coperture: -

Strutture orizzontali: -

Strutture verticali: -

*Scheda Aedes E:* no

*Tipo edificio:* abitazione

*Categoria di intervento PRG:* restauro e risanamento conservativo tipo A

*Categoria di tutela del PdRIC/RUE:* categoria 2 – sottocategoria 2.1 - Segnalato nel verbale “Intesa Unica del CUR” del 28/02/2014 come *bene di interesse (avvio del procedimento)*. In fase di richiesta del titolo abilitativo edilizio per intervenire sugli immobili quanto segnalato dovrà essere oggetto di valutazione.

### **Edificio B**

*Danni:*

Coperture: -

Strutture orizzontali: -

Strutture verticali: -

*Scheda Aedes E:* no

*Tipo edificio:* proservizi

*Categoria di intervento PRG:* restauro e risanamento conservativo tipo A

*Categoria di tutela del PdRIC/RUE:* categoria 2 – sottocategoria 2.4 - Segnalato nel verbale “Intesa Unica del CUR” del 28/02/2014 come *bene di interesse (avvio del procedimento)*. In fase di richiesta del titolo abilitativo edilizio per intervenire sugli immobili quanto segnalato dovrà essere oggetto di valutazione.

**STATO EDIFICI POST-SISMA (luglio 2013)**

**Edificio A**



Foto 1



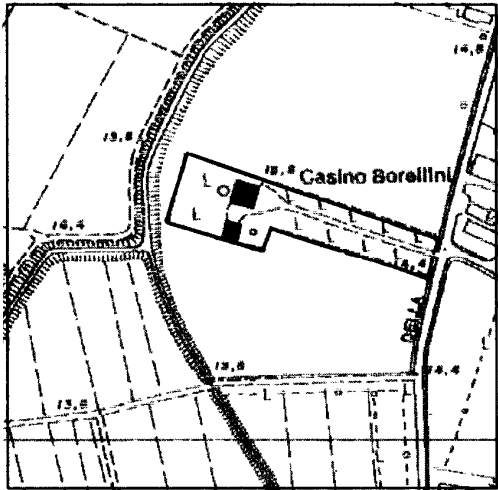

Foto 2

**Edificio B**





Foto 1

**SCHEDATURA BENI CULTURALI IN TERRITORIO EXTRAURBANO – PRGV 2001: Dati generali**

TIPOLOGIA DI INTERVENTO <b>A2a</b>	Via Punta n° 23-25 - Quarantoli Toponimo: Cà Borellini	SCHEDA <b>76</b>
		
Riferimento Cartografico CTR	Riferimento Fotografico	
<p style="text-align: center;"><b><u>ELEMENTI IDENTIFICATIVI E DESCRITTIVI GENERALI</u></b></p> <p>Casa padronale singola. Stato di conservazione: buono. Epoca di costruzione: fino al 1900.</p> <p>Bene culturale dotato di giardino-parco di pregio.</p>		

**SCHEDATURA BENI CULTURALI IN TERRITORIO EXTRAURBANO – PRGV 2001: Fotografie**

<b>SCHEDA 76</b>

Rilevo fotografico

Rilevo fotografico