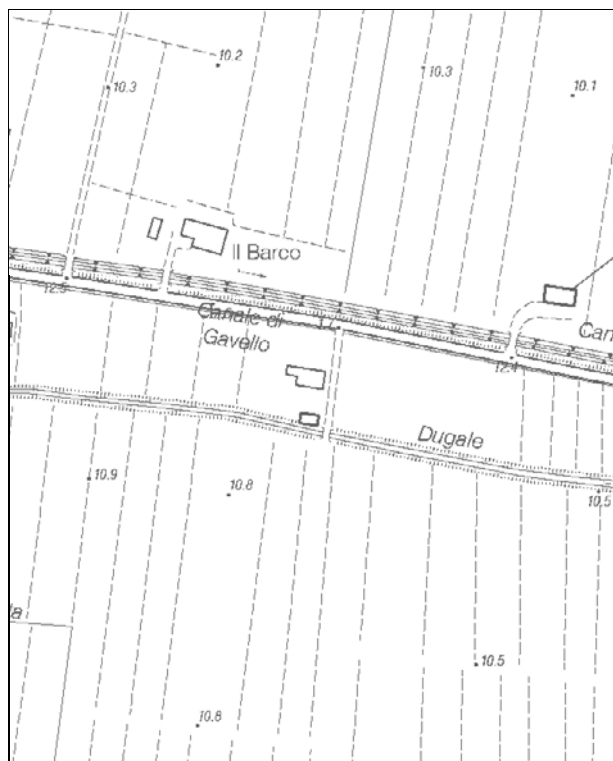


Località: Quarantoli
Via Valli, 232

Toponimo:-



Dati catastali:
Foglio 60;
Particelle
47, 48



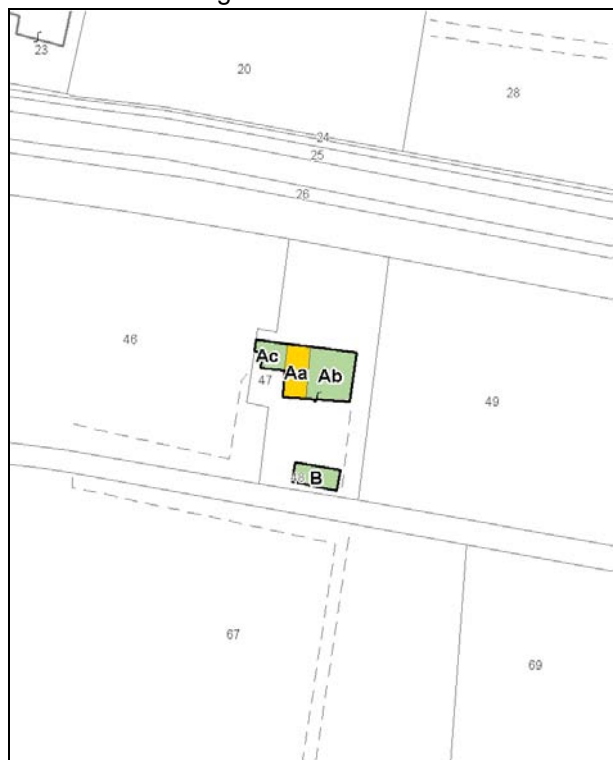
Vincoli e tutele:
Vincolo ministeriale D. Lgs. 42/2004: no
Interesse storico-architettonico: no
Interesse storico-testimoniale: si

Tipologia del complesso:
Abitazione agricola a corpo unico

Ordinanza di demolizione/opere provvisionali:
no

Presenza di edifici con schede Aedes E:
si

Carta Tecnica Regionale – Scala 1:5.000



Catasto attuale – Scala 1: 2.000



Ortofoto AIMA 2011 – Scala 1:2.000

Edificio Aa

Danni:

Coperture: danni leggeri

Strutture orizzontali: danni leggeri

Strutture verticali: danni gravissimi alle strutture portanti

Scheda Aedes E: si

Tipo edificio: abitazione

Categoria di intervento PRG: restauro e risanamento conservativo tipo B

Categoria di tutela del PdRIC/RUE: categoria 2 – sottocategoria 2.2

Edificio Ab

Danni:

Coperture: -

Strutture orizzontali: -

Strutture verticali: danni gravissimi e medio gravi alle strutture portanti

Scheda Aedes E: si

Tipo edificio: stalla-fienile

Categoria di intervento PRG: restauro e risanamento conservativo tipo B

Categoria di tutela del PdRIC/RUE: categoria 2 – sottocategoria 2.4

Edificio Ac

Danni:

Coperture: -

Strutture orizzontali: -

Strutture verticali: -

Scheda Aedes E: si

Tipo edificio: proservizi

Categoria di intervento PRG: restauro e risanamento conservativo tipo B

Categoria di tutela del PdRIC/RUE: categoria 2 – sottocategoria 2.4

Edificio B

Danni:

Coperture: -

Strutture orizzontali: -

Strutture verticali: -

Scheda Aedes E: no

Tipo edificio: proservizi

Categoria di intervento PRG: restauro e risanamento conservativo tipo B

Categoria di tutela del PdRIC/RUE: categoria 2 – sottocategoria 2.4

STATO EDIFICI POST-SISMA (luglio 2013)

Edificio Aa/Ab



Foto 1



Foto 2

Edificio Aa/Ac



Foto 1

Edificio Ab



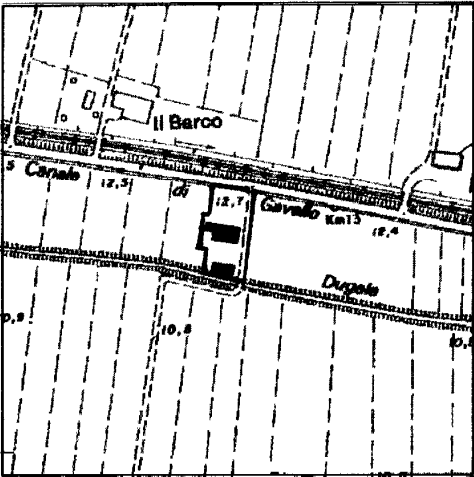

Foto 2

Edificio B



Foto 1

SCHEDATURA BENI CULTURALI IN TERRITORIO EXTRAURBANO – PRGV 2001: Dati generali

TIPOLOGIA DI INTERVENTO A2b	Via Valli n° 102 - Gavello Toponimo:	SCHEDA 84
		
Riferimento Cartografico CTR	Riferimento Fotografico	
<u>ELEMENTI IDENTIFICATIVI E DESCRITTIVI GENERALI</u>		
<p>Abitazione agricola ad elementi congiunti. Stato di conservazione: cattivo. Epoca di costruzione: fino al 1900.</p>		
<p>Servizi annessi: fienile-stalla. Stato di conservazione: cattivo. Epoca di costruzione: fino al 1900.</p>		

SCHEDATURA BENI CULTURALI IN TERRITORIO EXTRAURBANO – PRGV 2001: Fotografie

