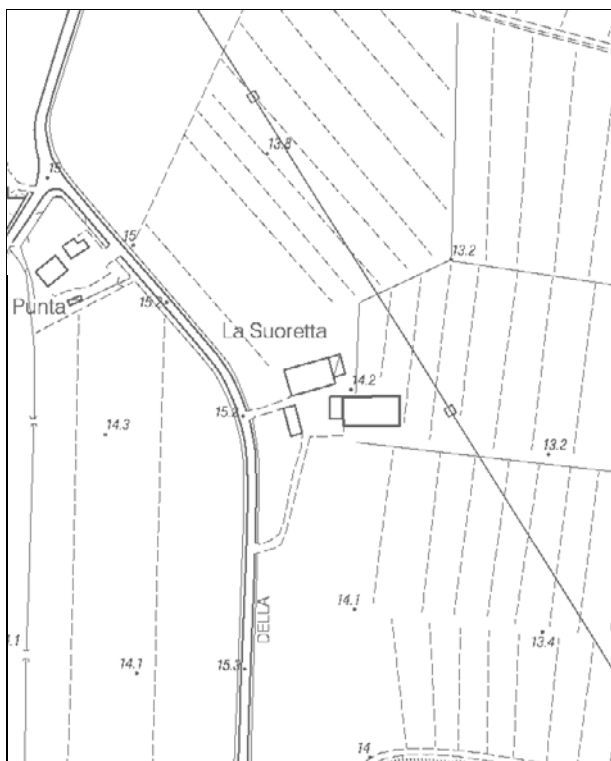


*Località:* Cividale  
Via Punta, 40, 42, 44

*Toponimo:* La Suoretta



Carta Tecnica Regionale – Scala 1:5.000

*Dati catastali:*  
Foglio 73;  
Particelle  
4, 57



*Vincoli e tutele:*  
Vincolo ministeriale D. Lgs. 42/2004: no  
Interesse storico-architettonico: no  
Interesse storico-testimoniale: si

*Tipologia del complesso:*  
Abitazione agricola ad elementi congiunti

*Ordinanza di demolizione/opere provvisionali:*  
no

*Presenza di edifici con schede Aedes E:*  
no



Catasto attuale – Scala 1: 2.000



Ortofoto AIMA 2011 – Scala 1:2.000

**Edificio Aa**

*Danni:*

Coperture: -

Strutture orizzontali: -

Strutture verticali: -

*Scheda Aedes E:* no

*Tipo edificio:* abitazione

*Categoria di intervento PRG:* ristrutturazione edilizia

*Categoria di tutela del PdRIC/RUE:* categoria 2 – sottocategoria 2.2

**Edificio Ab**

*Danni:*

Coperture: -

Strutture orizzontali: -

Strutture verticali: -

*Scheda Aedes E:* no

*Tipo edificio:* stalla-fienile

*Categoria di intervento PRG:* ristrutturazione edilizia

*Categoria di tutela del PdRIC/RUE:* categoria 2 – sottocategoria 2.4

**Edificio B**

*Danni:*

Coperture: -

Strutture orizzontali: -

Strutture verticali: -

*Scheda Aedes E:* no

*Tipo edificio:* proservizi

*Categoria di intervento PRG:* restauro e risanamento conservativo tipo B

*Categoria di tutela del PdRIC/RUE:* categoria 2 – sottocategoria 2.2

**Edificio C**

*Danni:*

Coperture: -

Strutture orizzontali: -

Strutture verticali: -

*Scheda Aedes E:* no

*Tipo edificio:* proservizi

*Categoria di intervento PRG:* ristrutturazione edilizia

*Categoria di tutela del PdRIC/RUE:* categoria 2 – sottocategoria 2.4

**STATO EDIFICI POST-SISMA (luglio 2013)**

**Edificio Aa**



Foto 1



Foto 2

**Edificio Ab**



Foto 1



Foto 2

**Edificio B**



Foto 1



Foto 2

**Edificio C**

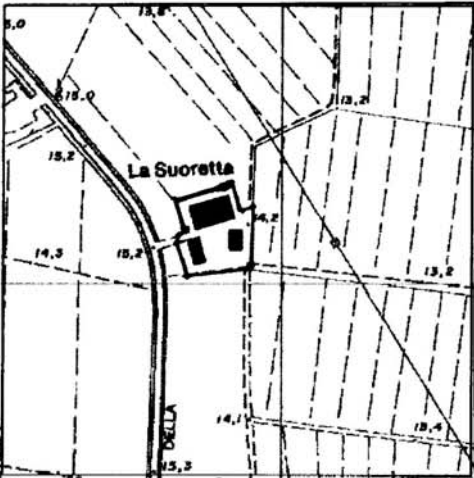



Foto 1



Foto 2

**SCHEDATURA BENI CULTURALI IN TERRITORIO EXTRAURBANO – PRGV 2001: Dati generali**

TIPOLOGIA DI INTERVENTO <b>A3</b>	Via Punta n° 20 - Cividale Toponimo: La Suoretta	SCHEDA <b>87</b>
		
Riferimento Cartografico CTR	Riferimento Fotografico	
<p style="text-align: center;"><b><u>ELEMENTI IDENTIFICATIVI E DESCRITTIVI GENERALI</u></b></p> <p>Abitazione agricola ad elementi separati. Stato di conservazione: buono. Epoca di costruzione: fino al 1800.</p> <p>Servizi annessi: fienile-stalla. Stato di conservazione: buono. Epoca di costruzione: fino al 1800.</p> <p>Servizi annessi: porcilaia. <b>Tipologia d'intervento differenziata: A2b</b> Stato di conservazione: mediocre. Epoca di costruzione: fino al 1800.</p> <p>Si segnala la recente ristrutturazione dell'abitazione e della barchessa annessa trasformata in abitazione civile.</p>		

**SCHEDATURA BENI CULTURALI IN TERRITORIO EXTRAURBANO – PRGV 2001: Fotografie**

