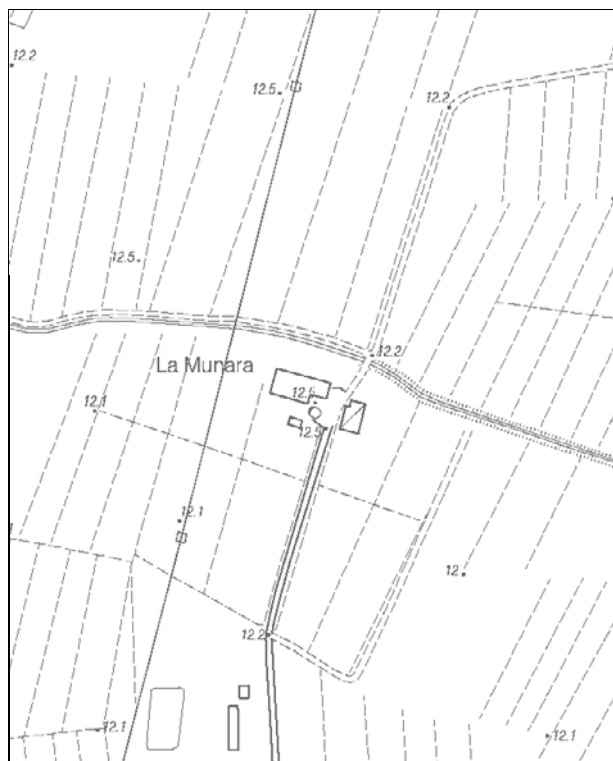


Località: Quarantoli
Via Cavo

Toponimo: La Munara



Dati catastali:
Foglio 96;
Particelle
12, 13, 14, 15



Vincoli e tutele:
Vincolo ministeriale D. Lgs. 42/2004: no
Interesse storico-architettonico: no
Interesse storico-testimoniale: si

Tipologia del complesso:
Abitazione agricola ad elementi congiunti

Ordinanza di demolizione/opere provvisionali:
no

Presenza di edifici con schede Aedes E:
no

Carta Tecnica Regionale – Scala 1:5.000



Catasto attuale – Scala 1:2.000



Ortofoto AIMA 2011 – Scala 1:2.000

Edificio Aa

Danni:

Coperture: crolli estesi

Strutture orizzontali: -

Strutture verticali: gravi lesioni alle murature perimetrali e crollo di parte delle murature in aderenza alla stalla-fienile

Scheda Aedes E: no

Tipo edificio: abitazione

Categoria di intervento PRG: restauro e risanamento conservativo tipo B

Categoria di tutela del PdRIC/RUE: **EDIFICIO CON TUTELA DEL PIANO REGOLATORE NON CONFERMATA**

Edificio Ab

Danni:

Coperture: assente

Strutture orizzontali: assente

Strutture verticali: crollo totale delle murature perimetrali ad eccezione di alcune porzioni di stalla

Scheda Aedes E: no

Tipo edificio: stalla-fienile

Categoria di intervento PRG: restauro e risanamento conservativo tipo B

Categoria di tutela del PdRIC/RUE: **EDIFICIO CON TUTELA DEL PIANO REGOLATORE NON CONFERMATA**

Edificio B

Danni:

Coperture: -

Strutture orizzontali: -

Strutture verticali: -

Scheda Aedes E: no

Tipo edificio: proservizi

Categoria di intervento PRG: restauro e risanamento conservativo tipo B

Categoria di tutela del PdRIC/RUE: **EDIFICIO CON TUTELA DEL PIANO REGOLATORE NON CONFERMATA**

STATO EDIFICI PRE-SISMA (ottobre 2010)



Foto 1

STATO EDIFICI POST-SISMA (luglio 2013)
Edificio Aa



Foto 1





Foto 2

Edificio Ab



Foto 1

SCHEDATURA BENI CULTURALI IN TERRITORIO EXTRAURBANO – PRGV 2001: Dati generali

TIPOLOGIA DI INTERVENTO A2b	Via Cavo n° 15 - Cividale Toponimo: La Munara	SCHEDA 90
		
Riferimento Cartografico CTR	Riferimento Fotografico	
<u>ELEMENTI IDENTIFICATIVI E DESCRITTIVI GENERALI</u>		
<p>Abitazione agricola ad elementi congiunti. Stato di conservazione: buono Epoca di costruzione: 1872.</p>		
<p>Servizi annessi: fienile-stalla. Stato di conservazione: buono. Epoca di costruzione: 1872.</p>		

SCHEDATURA BENI CULTURALI IN TERRITORIO EXTRAURBANO – PRGV 2001: Fotografie

SCHEDA 90

Rilievo fotografico

Rilievo fotografico