

**Località:** Gavello  
Via Gavello, 3

**Toponimo:** -



Carta Tecnica Regionale – Scala 1:5.000

**Dati catastali:**

Foglio 97;  
Particelle  
2, 3



**Vincoli e tutele:**

Vincolo ministeriale D. Lgs. 42/2004: no  
Interesse storico-architettonico: no  
Interesse storico-testimoniale: si

**Tipologia del complesso:**

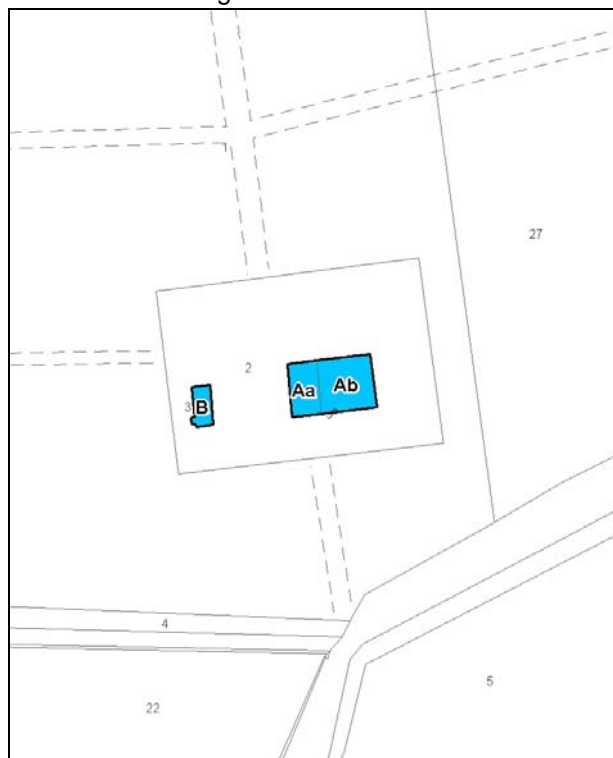
Abitazione agricola a corpo unico

**Ordinanza di demolizione/opere provvisionali:**

no

**Presenza di edifici con schede Aedes E:**

si



Catasto attuale – Scala 1: 2.000



Ortofoto AIMA 2011 – Scala 1:2.000

**Edificio Aa**

*Danni:*

Coperture: assenti

Strutture orizzontali: -

Strutture verticali: gravi danni

*Scheda Aedes E:* si

*Tipo edificio:* abitazione

*Categoria di intervento PRG:* restauro e risanamento conservativo tipo B

*Categoria di tutela del PdRIC/RUE:* **EDIFICIO CON TUTELA DEL PIANO REGOLATORE NON CONFERMATA**

**Edificio Ab**

*Danni:*

Coperture: assenti

Strutture orizzontali: assenti

Strutture verticali: crollo esteso di tutto il fronte meridionale e delle strutture portanti interne

*Scheda Aedes E:* si

*Tipo edificio:* stalla-fienile

*Categoria di intervento PRG:* restauro e risanamento conservativo tipo B

*Categoria di tutela del PdRIC/RUE:* **EDIFICIO CON TUTELA DEL PIANO REGOLATORE NON CONFERMATA**

**Edificio B**

*Danni:*

Coperture: assenti

Strutture orizzontali: assenti

Strutture verticali: crollo totale

*Scheda Aedes E:* no

*Tipo edificio:* proservizi

*Categoria di intervento PRG:* restauro e risanamento conservativo tipo B

*Categoria di tutela del PdRIC/RUE:* **EDIFICIO CON TUTELA DEL PIANO REGOLATORE NON CONFERMATA**

NOTA: L'edificio risultava già ad ottobre 2010 pressoché crollato.

**STATO EDIFICI PRE-SISMA** (ottobre 2010)



Foto 1

**STATO EDIFICI POST-SISMA** (luglio 2013)  
**Edificio Aa/Ab**

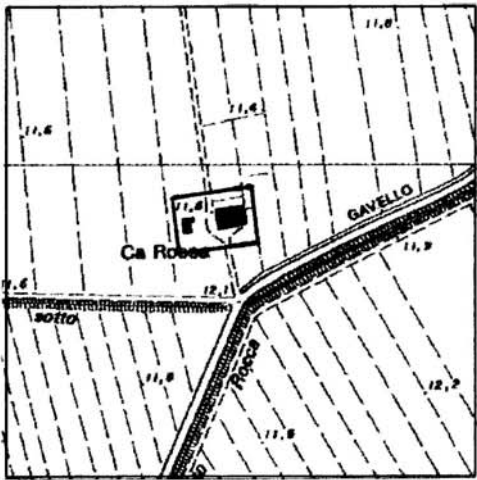



Foto 1



Foto 2

**SCHEDATURA BENI CULTURALI IN TERRITORIO EXTRAURBANO – PRGV 2001: Dati generali**

TIPOLOGIA DI INTERVENTO <b>A2b</b>	Via Gavello n° 1 - Cividale Toponimo:	SCHEDA <b>91</b>
		
Riferimento Cartografico CTR	Riferimento Fotografico	
<b><u>ELEMENTI IDENTIFICATIVI E DESCRITTIVI GENERALI</u></b>		
<p>Abitazione agricola ad elementi congiunti. Stato di conservazione: buono Epoca di costruzione: fino al 1945</p> <p>Servizi annessi: fienile-stalla. Stato di conservazione: buono. Epoca di costruzione: fino al 1945</p>		



**SCHEDATURA BENI CULTURALI IN TERRITORIO EXTRAURBANO – PRGV 2001: Fotografie**

SCHEDA 91

Rilievo fotografico

Rilievo fotografico