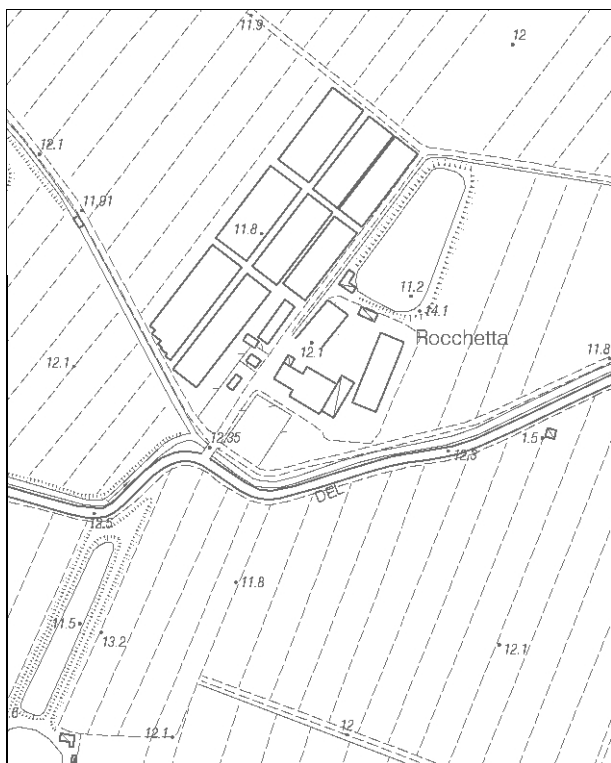


Località: Cividale
Via Cavo, 21

Toponimo: -



Dati catastali:
Foglio 97;
Particelle
32, 33



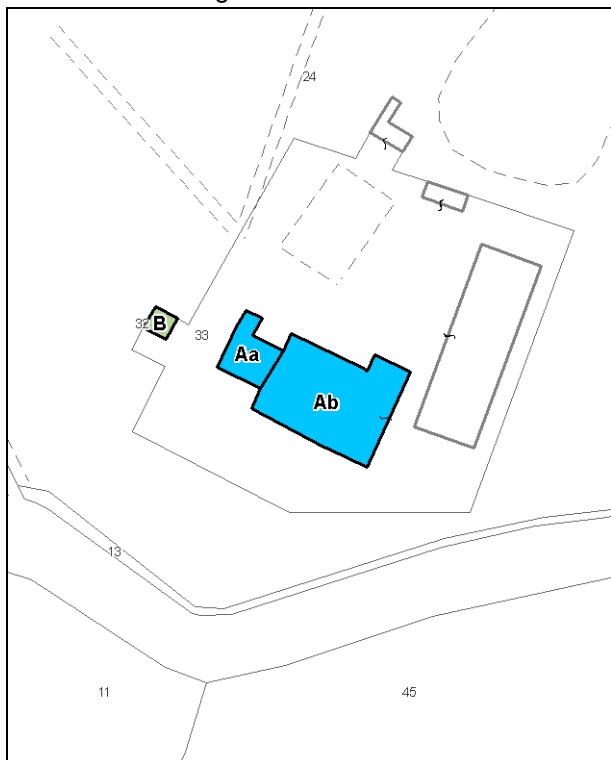
Vincoli e tutele:
Vincolo ministeriale D. Lgs. 42/2004: no
Interesse storico-architettonico: no
Interesse storico-testimoniale: si

Tipologia del complesso:
Abitazione agricola ad elementi congiunti

Ordinanza di demolizione/opere provvisionali:
no

Presenza di edifici con schede Aedes E:
si

Carta Tecnica Regionale – Scala 1:5.000



Catasto attuale – Scala 1: 2.000



Ortofoto AIMA 2011 – Scala 1:2.000

Edificio Aa

Danni:

Coperture: -

Strutture orizzontali: -

Strutture verticali: gravi lesioni alle strutture portanti con un danno minore al piano terra e progressivamente maggiore al primo piano e al sottotetto. Lesioni passanti diagonali su muri portanti e crollo di una parete sulla scala interna

Scheda Aedes E: si

Tipo edificio: abitazione

Categoria di intervento PRG: restauro e risanamento conservativo tipo B

Categoria di tutela del PdRIC/RUE: **EDIFICIO CON TUTELA DEL PIANO REGOLATORE NON CONFERMATA**

Edificio Ab

Danni:

Coperture: crolli localizzati, martellamenti e sfilamenti delle travi

Strutture orizzontali: -

Strutture verticali: gravi lesioni alle strutture portanti e pareti a rischio di ribaltamento

Scheda Aedes E:

Tipo edificio: stalla-fienile

Categoria di intervento PRG: restauro e risanamento conservativo tipo B

Categoria di tutela del PdRIC/RUE: **EDIFICIO CON TUTELA DEL PIANO REGOLATORE NON CONFERMATA**

Edificio B

Danni:

Coperture: crollo parziale

Strutture orizzontali: -

Strutture verticali: crollo parziale

Scheda Aedes E: no

Tipo edificio: proservizi

Categoria di intervento PRG: restauro e risanamento conservativo tipo B

Categoria di tutela del PdRIC/RUE: categoria 2 – sottocategoria 2.4

STATO EDIFICI PRE-SISMA (ottobre 2010)



Foto 1

STATO EDIFICI POST-SISMA (luglio 2013)
Edificio Aa



Foto 1

Edificio Ab



Foto 1



Foto 2



Foto 3



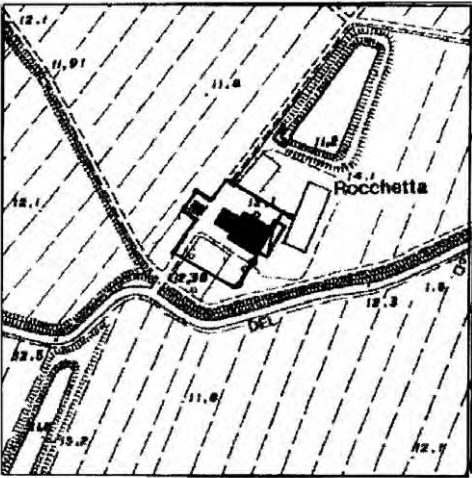

Foto 4

Edificio B





Foto 1

SCHEDATURA BENI CULTURALI IN TERRITORIO EXTRAURBANO – PRGV 2001: Dati generali

| | | |
|---|---|---------------------|
| TIPOLOGIA DI INTERVENTO A2b | Via Cavo n° 23 - Cividale Toponimo: | SCHEDA 94 |
|  |  | |
| Riferimento Cartografico CTR | Riferimento Fotografico | |
| <u>ELEMENTI IDENTIFICATIVI E DESCRITTIVI GENERALI</u> | | |
| <p>Abitazione agricola ad elementi congiunti. Stato di conservazione: mediocre. Epoca di costruzione: fino al 1945.</p> | | |
| <p>Servizi annessi: fienile-stalla. Stato di conservazione: mediocre. Epoca di costruzione: fino al 1945.</p> | | |

SCHEDATURA BENI CULTURALI IN TERRITORIO EXTRAURBANO – PRGV 2001: Fotografie

| |
|--|
| SCHEDA 94 |
|  |
| Rilevo fotografico |
|  |
| Rilevo fotografico |