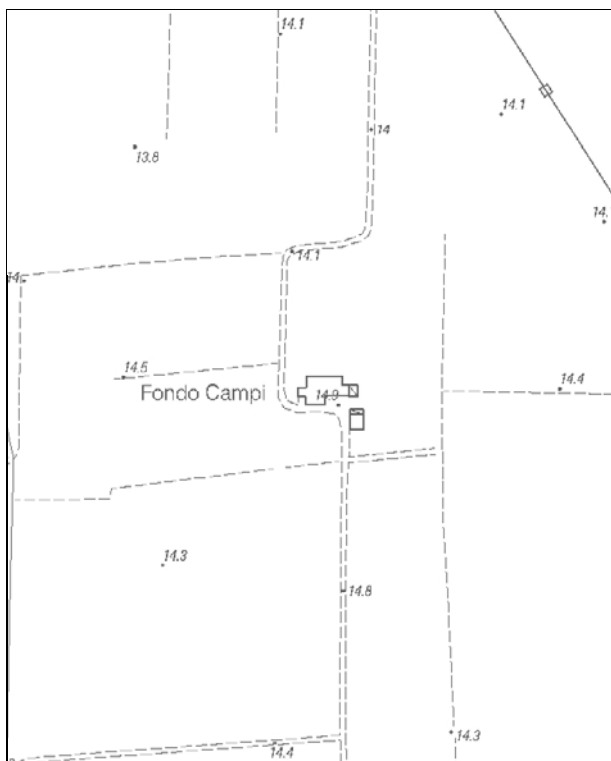
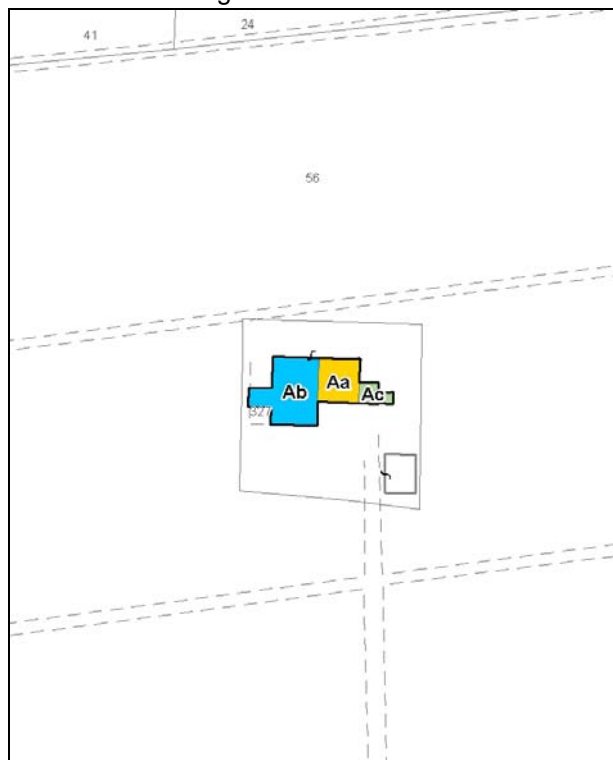


*Località:* Cividale  
Via Gramsci, 433

*Toponimo:* -



Carta Tecnica Regionale – Scala 1:5.000



Catasto attuale – Scala 1: 2.000

*Dati catastali:*  
Foglio 94;  
Particella  
327



*Vincoli e tutele:*  
Vincolo ministeriale D. Lgs. 42/2004: no  
Interesse storico-architettonico: no  
Interesse storico-testimoniale: si

*Tipologia del complesso:*  
Abitazione agricola ad elementi congiunti

*Ordinanza di demolizione/opere provvisionali:*  
no

*Presenza di edifici con schede Aedes E:*  
si



Ortofoto AIMA 2011 – Scala 1:2.000

### **Edificio Aa**

*Danni:*

Coperture: -

Strutture orizzontali: -

Strutture verticali: -

*Scheda Aedes E:* no

*Tipo edificio:* abitazione

*Categoria di intervento PRG:* restauro e risanamento conservativo tipo B

*Categoria di tutela del PdRIC/RUE:* categoria 2 – sottocategoria 2.2

### **Edificio Ab**

*Danni:*

Coperture: assenti

Strutture orizzontali: assenti

Strutture verticali: crollate quasi integralmente

*Scheda Aedes E:* si

*Tipo edificio:* stalla-fienile

*Categoria di intervento PRG:* restauro e risanamento conservativo tipo B

*Categoria di tutela del PdRIC/RUE:* **EDIFICIO CON TUTELA DEL PIANO REGOLATORE NON CONFERMATA**

### **Edificio Ac**

*Danni:*

Coperture: -

Strutture orizzontali: -

Strutture verticali: -

*Scheda Aedes E:* no

*Tipo edificio:* proservizi

*Categoria di intervento PRG:* restauro e risanamento conservativo tipo B

*Categoria di tutela del PdRIC/RUE:* categoria 2 – sottocategoria 2.4

**STATO EDIFICI POST-SISMA (luglio 2013)**

**Edificio Aa**



Foto 1

**Edificio Ab**



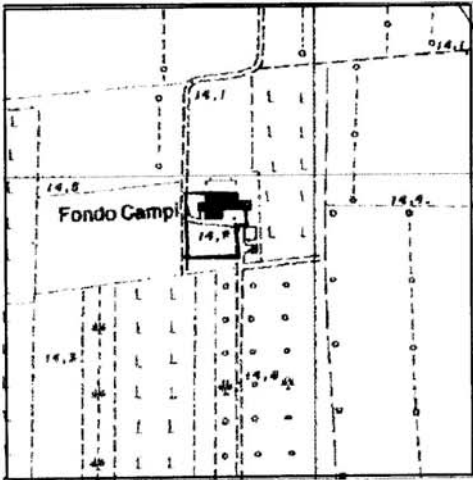

Foto 1

**Edificio Ac**





Foto 1

**SCHEDATURA BENI CULTURALI IN TERRITORIO EXTRAURBANO – PRGV 2001: Dati generali**

TIPOLOGIA DI INTERVENTO <b>A2b</b>	Viale Gramsci n° 77 - Cividale Toponimo:	SCHEDA <b>95</b>
		
Riferimento Cartografico CTR	Riferimento Fotografico	
<p style="text-align: center;"><b><u>ELEMENTI IDENTIFICATIVI E DESCRITTIVI GENERALI</u></b></p> <p>Abitazione agricola ad elementi congiunti. Stato di conservazione: mediocre. Epoca di costruzione: fino al 1900</p> <p>Servizi annessi: fienile-stalla. Stato di conservazione: mediocre. Epoca di costruzione: fino al 1900.</p>		

**SCHEDATURA BENI CULTURALI IN TERRITORIO EXTRAURBANO – PRGV 2001: Fotografie**

<b>SCHEDA 95</b>

Rilievo fotografico

Rilievo fotografico