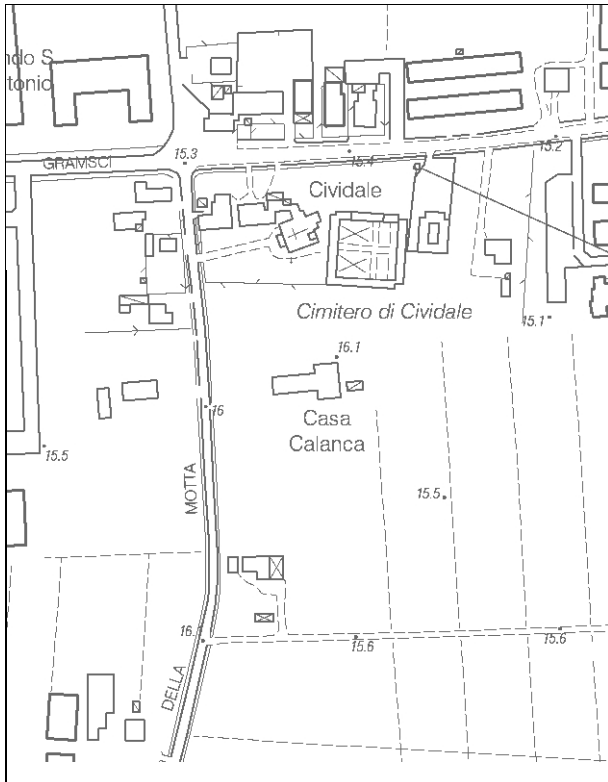


**Località:** Cividale  
Via Motta, 11, 13

**Toponimo:** -

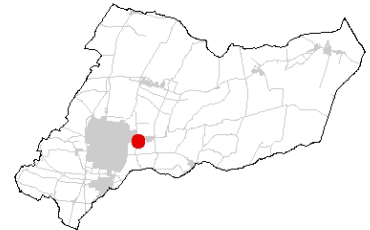


Carta Tecnica Regionale – Scala 1:5.000



Catasto attuale – Scala 1: 2.000

**Dati catastali:**  
Foglio 115;  
Particelle  
61, 62



**Vincoli e tutele:**  
Vincolo ministeriale D. Lgs. 42/2004:  
Segnalato nel verbale “Intesa Unica del CUR”  
del 28/02/2014 come *bene di interesse (da  
approfondire)*.  
Interesse storico-architettonico: si  
Interesse storico-testimoniale: si

**Tipologia del complesso:**  
Abitazione agricola ad elementi congiunti con  
giardino storico  
**Ordinanza di demolizione/opere provvisionali:**  
no  
**Presenza di edifici con schede Aedes E:**  
si



Ortofoto AIMA 2011 – Scala 1:2.000

### **Edificio Aa**

*Danni:*

Coperture: camino monumentale collassato su solaio

Strutture orizzontali: -

Strutture verticali: -

*Scheda Aedes E:* si

*Tipo edificio:* abitazione

*Categoria di intervento PRG:* restauro e risanamento conservativo tipo A

*Categoria di tutela del PdRIC/RUE:* categoria 2 – sottocategoria 2.1 - Segnalato nel verbale “Intesa Unica del CUR” del 28/02/2014 come *bene di interesse (da approfondire)*. In fase di richiesta del titolo abilitativo edilizio per intervenire sugli immobili quanto segnalato dovrà essere oggetto di valutazione.

### **Edificio Ab**

*Danni:*

Coperture: collasso di parte della copertura

Strutture orizzontali: -

Strutture verticali:

*Scheda Aedes E:* si

*Tipo edificio:* stalla-fienile

*Categoria di intervento PRG:* restauro e risanamento conservativo tipo A

*Categoria di tutela del PdRIC/RUE:* categoria 2 – sottocategoria 2.4 - Segnalato nel verbale “Intesa Unica del CUR” del 28/02/2014 come *bene di interesse (da approfondire)*. In fase di richiesta del titolo abilitativo edilizio per intervenire sugli immobili quanto segnalato dovrà essere oggetto di valutazione.

NOTA: La copertura era in parte crollata a maggio 2011.

**STATO EDIFICI POST-SISMA (luglio 2013)**

**Edificio Aa**



Foto 1



Foto 2



Foto 3



Foto 4

**Edificio Ab**



Foto 1

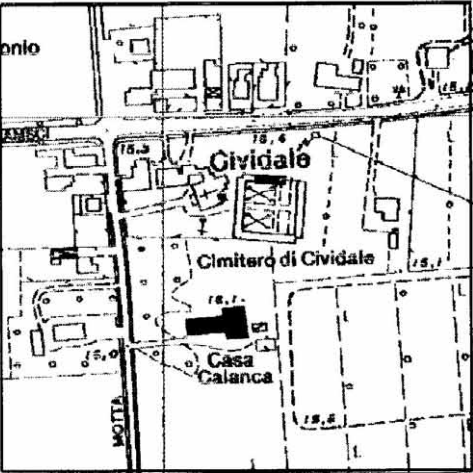



Foto 2



Foto 3

**SCHEDATURA BENI CULTURALI IN TERRITORIO EXTRAURBANO – PRGV 2001: Dati generali**

TIPOLOGIA DI INTERVENTO <b>A2a</b>	Via Toponimo:	SCHEDA <b>99</b>
		
Riferimento Cartografico CTR	Riferimento Fotografico	
<p style="text-align: center;"><b><u>ELEMENTI IDENTIFICATIVI E DESCRITTIVI GENERALI</u></b></p> <p>Abitazione agricola ad elementi congiunti. Stato di conservazione: buono Epoca di costruzione: fino al 1800.</p> <p>Servizi annessi: fienile-stalla. Stato di conservazione: buono. Epoca di costruzione: fino al 1800.</p> <p>Si segnala la presenza di una ghiacciaia interrata nell'area di pertinenza del complesso insediativo</p>		

**SCHEDATURA BENI CULTURALI IN TERRITORIO EXTRAURBANO – PRGV 2001: Fotografie**

