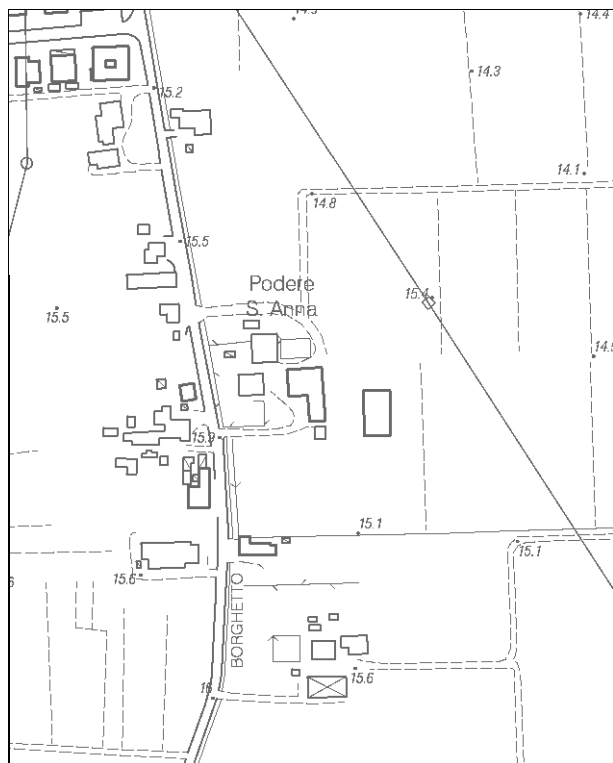


*Località:* Cividale  
Via Borghetto, 5

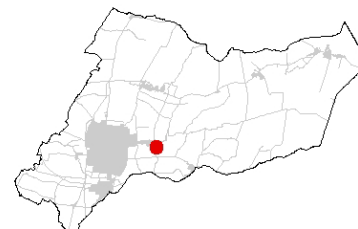
*Toponimo:* Sant'Anna



Carta Tecnica Regionale – Scala 1:5.000

*Dati catastali:*

Foglio 116;  
Particelle  
14, 15, 16



*Vincoli e tutele:*

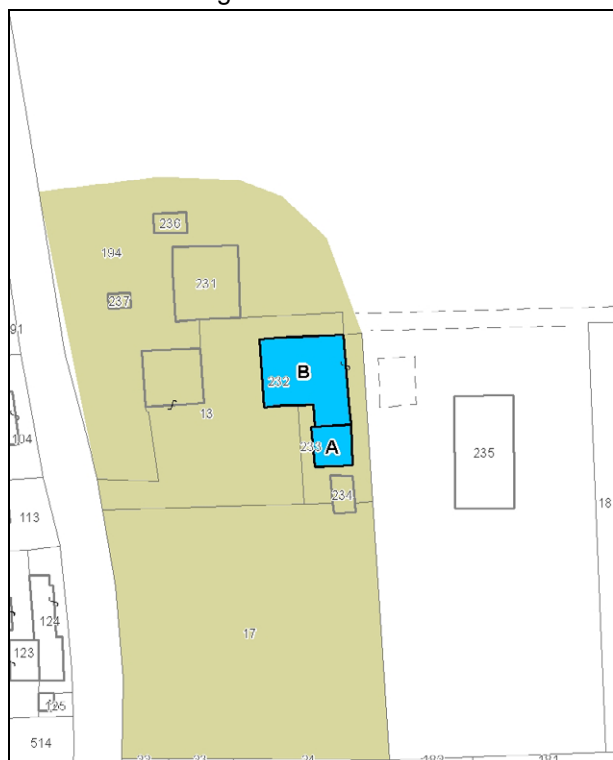
Vincolo ministeriale D. Lgs. 42/2004: no  
Interesse storico-architettonico: no  
Interesse storico-testimoniale: si

*Tipologia del complesso:*

Abitazione agricola ad elementi separati  
(allineati) con A-103, con giardino storico

*Ordinanza di demolizione/opere provvisionali:*  
no

*Presenza di edifici con schede Aedes E:*  
si



Catasto attuale – Scala 1: 2.000



Ortofoto AIMA 2011 – Scala 1:2.000

### **Edificio A**

*Danni:*

Coperture: -

Strutture orizzontali: -

Strutture verticali: gravi lesioni strutturali e non strutturali

*Scheda Aedes E:* si

*Tipo edificio:* abitazione

*Categoria di intervento PRG:* restauro e risanamento conservativo tipo B

*Categoria di tutela del PdRIC/RUE:* **EDIFICIO CON TUTELA DEL PIANO REGOLATORE NON CONFERMATA**

Nota: La ricostruzione del complesso deve avvenire nel rispetto del giardino storico e dei suoi elementi e deve essere predisposta insieme alla ricostruzione degli edifici della scheda A-103.

### **Edificio B**

*Danni:*

Coperture: crollata per il 50% sul lato orientale

Strutture orizzontali: -

Strutture verticali: crolli sui fronti orientali e settentrionali

*Scheda Aedes E:* si

*Tipo edificio:* stalla fienile

*Categoria di intervento PRG:* restauro e risanamento conservativo tipo B

*Categoria di tutela del PdRIC/RUE:* **EDIFICIO CON TUTELA DEL PIANO REGOLATORE NON CONFERMATA**

Nota: La ricostruzione del complesso deve avvenire nel rispetto del giardino storico e dei suoi elementi e deve essere predisposta insieme alla ricostruzione degli edifici della scheda A-103.

**STATO EDIFICI POST-SISMA (luglio 2013)**

**Edificio A**



Foto 1

**Edificio B**

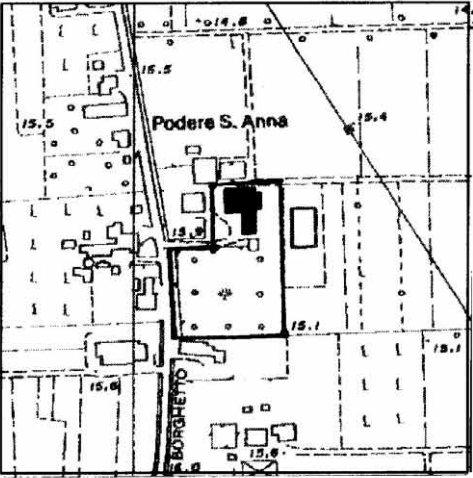



Foto 1





Foto 2

**SCHEDATURA BENI CULTURALI IN TERRITORIO EXTRAURBANO – PRGV 2001: Dati generali**

TIPOLOGIA DI INTERVENTO <b>A2b</b>	Via Borghetto n° 5 - Cividale Toponimo: S. Anna	SCHEDA <b>102</b>
		
Riferimento Cartografico CTR	Riferimento Fotografico	
<b><u>ELEMENTI IDENTIFICATIVI E DESCRITTIVI GENERALI</u></b>		
<p>Abitazione agricola ad elementi separati. Stato di conservazione: buono. Epoca di costruzione: fino al 1900.</p>		
<p>Servizi annessi: fienile-stalla. Stato di conservazione: buono. Epoca di costruzione: fino al 1900.</p>		
<p>Bene culturale dotato di giardino-parco di pregio.</p>		



**SCHEDATURA BENI CULTURALI IN TERRITORIO EXTRAURBANO – PRGV 2001: Fotografie**

SCHEDA 102

Rilievo fotografico

Rilievo fotografico