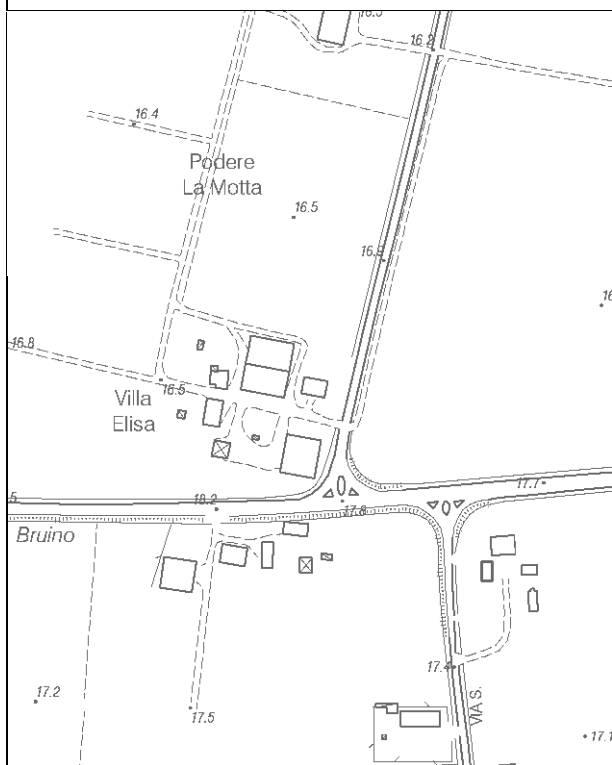


**Località: Cividale**  
**Via Motta, 26**



Carta Tecnica Regionale – Scala 1:5.000



Catasto attuale – Scala 1: 2.000

**Toponimo: Motta**

**Dati catastali:**  
Foglio 114;  
Particelle  
63



**Vincoli e tutele:**  
Vincolo ministeriale D. Lgs. 42/2004:  
segnalato nel verbale "Intesa Unica del CUR"  
del 28/02/2014 come *bene di interesse (da  
approfondire)*  
Interesse storico-architettonico: no  
Interesse storico testimoniale: si

**Tipologia del complesso:**  
Villa padronale  
**Ordinanza di demolizione/opere provvisionali:**  
no  
**Presenza di edifici con schede Aedes E:**  
si



Ortofoto AIMA 2011 – Scala 1:2.000

### **Edificio A**

*Danni:*

Coperture: crollo parziale delle coperture

Strutture orizzontali: -

Strutture verticali: collasso delle parti murarie a nord

*Scheda Aedes E:* si

*Tipo edificio:* abitazione

*Categoria di intervento PRG:* restauro e risanamento conservativo tipo B

*Categoria di tutela del PdRIC/RUE:* categoria 2 – sottocategoria 2.2 - Segnalato nel verbale “Intesa Unica del CUR” del 28/02/2014 come *bene di interesse (da approfondire)*. In fase di richiesta del titolo abilitativo edilizio per intervenire sugli immobili quanto segnalato dovrà essere oggetto di valutazione.

### **STATO EDIFICI POST-SISMA (luglio 2010)**

#### **Edificio A**



Foto 1



Foto 2



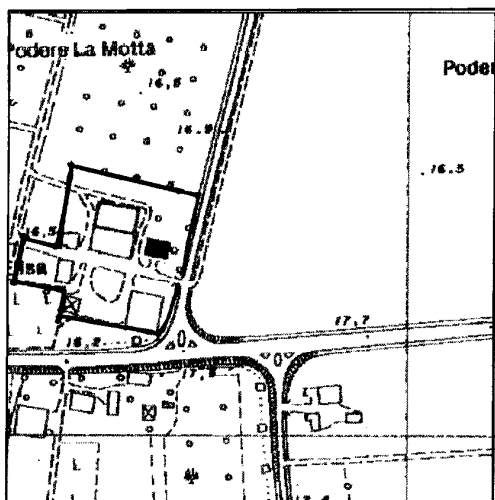
Foto 3



Foto 4

**SCHEDATURA BENI CULTURALI IN TERRITORIO EXTRAURBANO – PRGV 2001: Dati generali**

|                         |   |            |
|-------------------------|---|------------|
| TIPOLOGIA DI INTERVENTO | Via Motta n° 12 - Cividale<br>Toponimo: Motta | SCHEDA     |
| <b>A2b</b>              |   | <b>106</b> |



Riferimento Cartografico CTR



Riferimento Fotografico

**ELEMENTI IDENTIFICATIVI E DESCRITTIVI GENERALI**



Casa singola.

Stato di conservazione: mediocre.

Epoca di costruzione: fino al 1800.

Si segnala che il suddetto bene culturale è parte di un unico nucleo insediativo a corte aperta identificato complessivamente nelle schede n° 105-107-108.

**SCHEDATURA BENI CULTURALI IN TERRITORIO EXTRAURBANO – PRGV 2001: Fotografie**

|  |
|--|
| <p>SCHEDA 106</p>  |
|   |
| <p>Rilievo fotografico</p>   |
|  |
| <p>Rilievo fotografico</p>   |