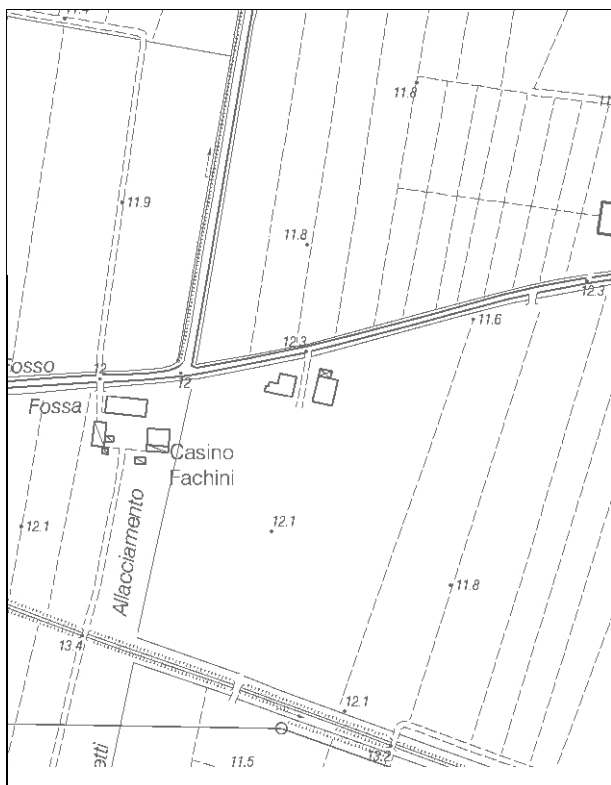
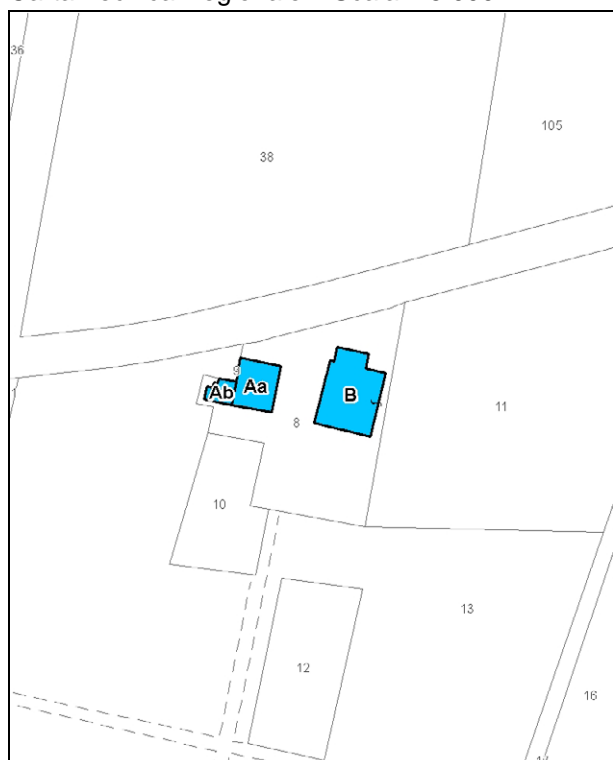


**Località:** Mortizzuolo  
Via Viazzola, 2

**Toponimo:** -

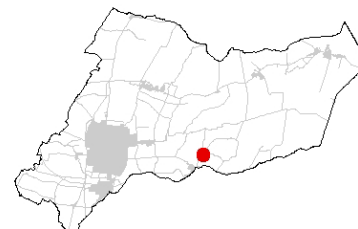


Carta Tecnica Regionale – Scala 1:5.000



Catasto attuale – Scala 1: 2.000

**Dati catastali:**  
Foglio 144;  
Particelle  
8, 9



**Vincoli e tutele:**  
Vincolo ministeriale D. Lgs. 42/2004: no  
Interesse storico-architettonico: no  
Interesse storico-testimoniale: si

**Tipologia del complesso:**  
Abitazione agricola ad elementi separati  
(allineati)

**Ordinanza di demolizione/opere provvisionali:**  
no

**Presenza di edifici con schede Aedes E:**  
si



Ortofoto AIMA 2011 – Scala 1:2.000

### **Edificio Aa**

*Danni:*

Coperture: -

Strutture orizzontali: -

Strutture verticali: gravi lesioni alle murature perimetrali in particolare nell'angolo a sud-est

*Scheda Aedes E:* si

*Tipo edificio:* abitazione

*Categoria di intervento PRG:* restauro e risanamento conservativo tipo B

*Categoria di tutela del PdRIC/RUE:* **EDIFICIO CON TUTELA DEL PIANO REGOLATORE NON CONFERMATA**

### **Edificio Ab**

*Danni:*

Coperture: -

Strutture orizzontali: -

Strutture verticali: lesioni alle murature perimetrali

*Scheda Aedes E:* si

*Tipo edificio:* proservizi

*Categoria di intervento PRG:* restauro e risanamento conservativo tipo B

*Categoria di tutela del PdRIC/RUE:* **EDIFICIO CON TUTELA DEL PIANO REGOLATORE NON CONFERMATA**

### **Edificio B**

*Danni:*

Coperture: assente

Strutture orizzontali: assenti

Strutture verticali: crollate integralmente

*Scheda Aedes E:* si

*Tipo edificio:* stalla-fienile

*Categoria di intervento PRG:* restauro e risanamento conservativo tipo B

*Categoria di tutela del PdRIC/RUE:* **EDIFICIO CON TUTELA DEL PIANO REGOLATORE NON CONFERMATA**

**STATO EDIFICI PRE-SISMA (maggio 2010)**  
**Edificio Aa**



Foto 1

**Edificio B**



Foto 2

**STATO EDIFICI POST-SISMA (luglio 2013)**  
**Edificio Aa/Ac**



Foto 1



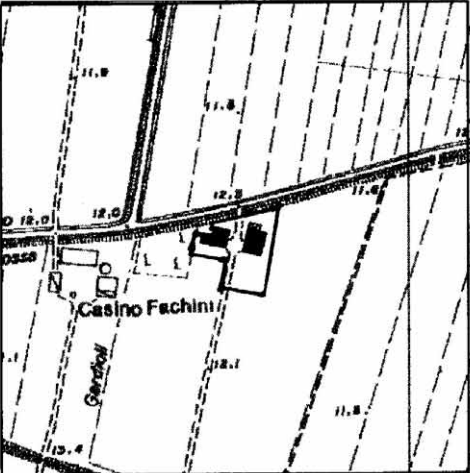

Foto 2

**Edificio B**



Foto 1

**SCHEDATURA BENI CULTURALI IN TERRITORIO EXTRAURBANO – PRGV 2001: Dati generali**

|  |   |                      |
|--|---|----------------------|
| TIPOLOGIA DI INTERVENTO<br><b>A2b</b>  | Via Viazzona n° 2 - Mortizzuolo<br>Toponimo:  | SCHEDA<br><b>116</b> |
|    |  |                      |
| Riferimento Cartografico CIR   | Riferimento Fotografico   |                      |
| <p style="text-align: center;"><b><u>ELEMENTI IDENTIFICATIVI E DESCRITTIVI GENERALI</u></b></p> <p>Abitazione agricola ad elementi separati.<br/>Stato di conservazione: buono.<br/>Epoca di costruzione: fino al 1900.</p> <p>Servizi annessi: fienile-stalla.<br/>Stato di conservazione: cattivo.<br/>Epoca di costruzione: fino al 1900.</p> |   |                      |

**SCHEDATURA BENI CULTURALI IN TERRITORIO EXTRAURBANO – PRGV 2001: Fotografie**

