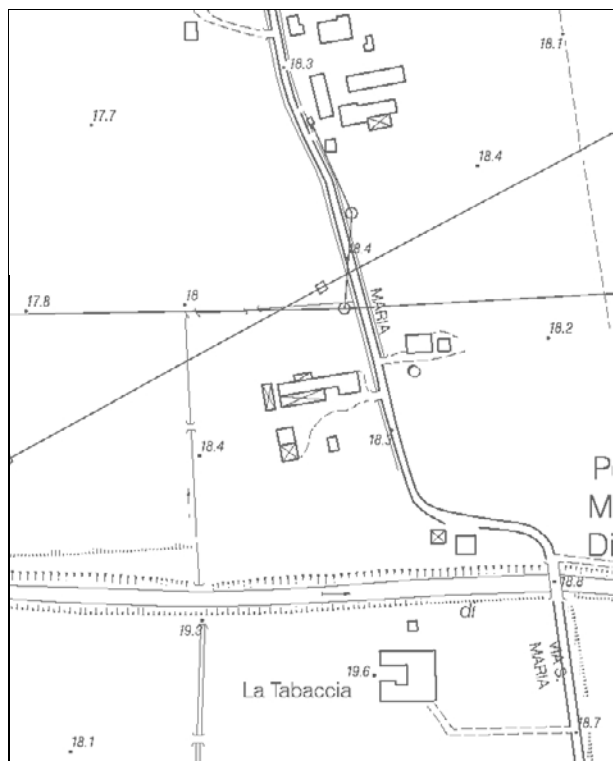


Località: Cividale
Via Santa Maria, 8, 8/A

Toponimo: Santa Maria



Carta Tecnica Regionale – Scala 1:5.000



Catasto attuale – Scala 1: 2.000

Dati catastali:
Foglio 136;
Particelle
146, 60, 55, 56



Vincoli e tutele:
Vincolo ministeriale D. Lgs. 42/2004: no
Interesse storico-architettonico: no
Interesse storico testimoniale: si

Tipologia del complesso:
Abitazione agricola ad elementi separati
(allineati)

Ordinanza di demolizione/opere provvisionali:
no

Presenza di edifici con schede Aedes E:
si



Ortofoto AIMA 2011 – Scala 1:2.000

Edificio A

Danni:

Coperture: crollo parziale

Strutture orizzontali: crollo parziale del solaio al secondo piano

Strutture verticali: crollo parziale delle murature perimetrali a nord e a est

Scheda Aedes E: si

Tipo edificio: abitazione

Categoria di intervento PRG: restauro e risanamento conservativo tipo B

Categoria di tutela del PdRIC/RUE: categoria 2 – sottocategoria 2.2

Edificio B

Danni:

Coperture: spostamento e crollo parziale del manto di copertura

Strutture orizzontali: -

Strutture verticali: fessurazioni nei pilastri e negli appoggi delle travi di copertura

Scheda Aedes E: si

Tipo edificio: stalla-fienile

Categoria di intervento del PRG: restauro e risanamento conservativo tipo B

Categoria di tutela del PdRIC/RUE: categoria 2 – sottocategoria 2.4

Edificio C

Danni:

Coperture: parziale crollo della porzione di edificio a nord

Strutture orizzontali: -

Strutture verticali: parziale crollo della porzione di edificio a nord

Scheda Aedes E: si

Tipo edificio: proservizi

Categoria di intervento del PRG: restauro e risanamento conservativo tipo B

Categoria di tutela del PdRIC/RUE: categoria 2 – sottocategoria 2.4

STATO EDIFICI PRE-SISMA (giugno 2010)

Edificio A



Foto 1

Edificio B



Foto 1



Foto 2

Edificio C



Foto 3

STATO EDIFICI POST-SISMA (luglio 2013)

Edificio A



Foto 1



Foto 2



Foto 3

Edificio B



Foto 1



Foto 2



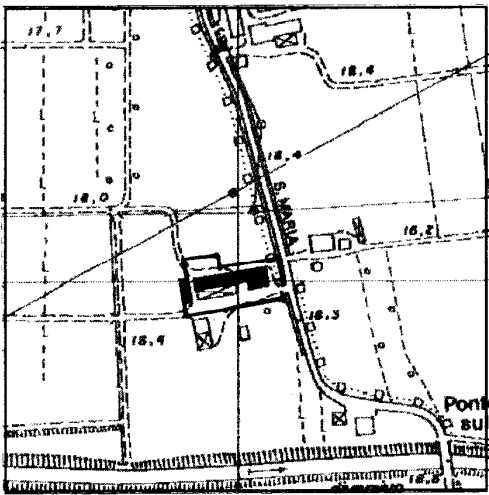

Foto 3

Edificio C



Foto 1

SCHEDATURA BENI CULTURALI IN TERRITORIO EXTRAURBANO – PRGV 2001: Dati generali

TIPOLOGIA DI INTERVENTO A2b	Via S. Maria n° 6- 8 - Cividale Toponimo: S. Maria	SCHEDA 119
		
Riferimento Cartografico CTR	Riferimento Fotografico	
<p style="text-align: center;"><u>ELEMENTI IDENTIFICATIVI E DESCRITTIVI GENERALI</u></p> <p>Abitazione agricola ad elementi congiunti. Stato di conservazione: mediocre. Epoca di costruzione: fino al 1900.</p> <p>Servizi annessi: fienile-stalla. Stato di conservazione: mediocre. Epoca di costruzione: fino al 1900.</p> <p>Si segnala la presenza di pozzi passanti in cattivo stato di conservazione nella barchessa</p>		

SCHEDATURA BENI CULTURALI IN TERRITORIO EXTRAURBANO – PRGV 2001: Fotografie

