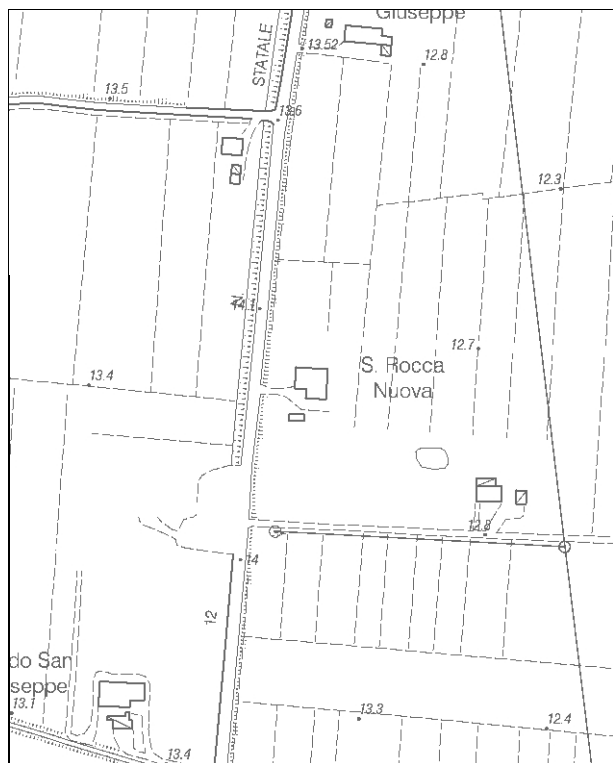
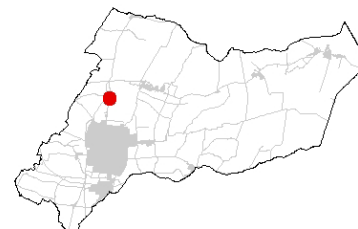


**Località:** Santa Giustina Vigona  
Via Statale nord, 132

**Toponimo:** -



**Dati catastali:**  
Foglio 52;  
Particella  
58



**Vincoli e tutele:**  
Vincolo ministeriale D. Lgs. 42/2004: no  
Interesse storico-architettonico: no  
Interesse storico-testimoniale: si

**Tipologia del complesso:**  
Abitazione agricola ad elementi congiunti

**Ordinanza di demolizione/opere provvisionali:**  
no

**Presenza di edifici con schede Aedes E:**  
si

Carta Tecnica Regionale – Scala 1:5.000



Catasto attuale – Scala 1: 2.000



Ortofoto AIMA 2011 – Scala 1:2.000

### **Edificio Aa**

*Danni:*

Coperture: crolli diffusi localizzati soprattutto sul secondo piano e sulla copertura

Strutture orizzontali: -

Strutture verticali: -

*Scheda Aedes E:* si

*Tipo edificio:* abitazione

*Categoria di intervento PRG:* restauro e risanamento conservativo tipo B

*Categoria di tutela del PdRIC/RUE:* **EDIFICIO CON TUTELA DEL PIANO REGOLATORE NON CONFERMATA**

### **Edificio B**

*Danni:*

Coperture: crolli diffusi localizzati soprattutto sul secondo piano e sulla copertura

Strutture orizzontali: -

Strutture verticali: lesioni alle murature perimetrali

*Scheda Aedes E:* si

*Tipo edificio:* stalla-fienile

*Categoria di intervento PRG:* restauro e risanamento conservativo tipo B

*Categoria di tutela del PdRIC/RUE:* **EDIFICIO CON TUTELA DEL PIANO REGOLATORE NON CONFERMATA**

### **Edificio C**

*Danni:*

Coperture: -

Strutture orizzontali: -

Strutture verticali: -

*Scheda Aedes E:* no

*Tipo edificio:* proservizi

*Categoria di intervento PRG:* restauro e risanamento conservativo tipo B

*Categoria di tutela del PdRIC/RUE:* **EDIFICIO CON TUTELA DEL PIANO REGOLATORE NON CONFERMATA**

**STATO EDIFICI POST SISMA (luglio 2013)**

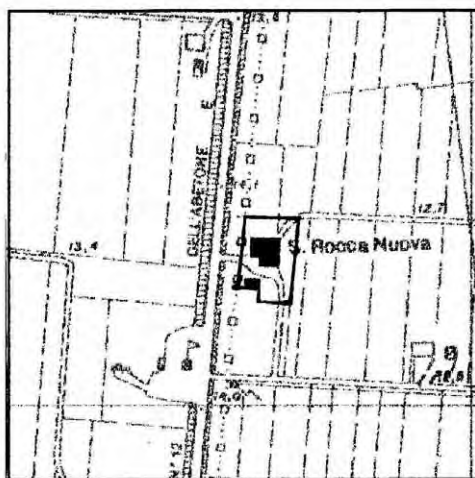
**Edificio Aa/Ab**



Foto 1

**SCHEDATURA BENI CULTURALI IN TERRITORIO EXTRAURBANO – PRGV 2001: Dati generali**

TIPOLOGIA DI INTERVENTO <b>A2b</b>	Via Statale 12 n° 40 - S. Giustina Vigona Toponimo:	SCHEDA <b>122</b>
---------------------------------------	--	----------------------



Riferimento Cartografico CTR



Riferimento Fotografico

**ELEMENTI IDENTIFICATIVI E DESCRITTIVI GENERALI**

Abitazione agricola ad elementi congiunti.

Stato di conservazione: buono.



Epoca di costruzione: fino al 1945.

Servizi annessi: fienile-stalla.

Stato di conservazione: buono

Epoca di costruzione: fino al 1945.

**SCHEDATURA BENI CULTURALI IN TERRITORIO EXTRAURBANO – PRGV 2001: Fotografie**

<b>SCHEDA 122</b>

Rilievo fotografico

Rilievo fotografico