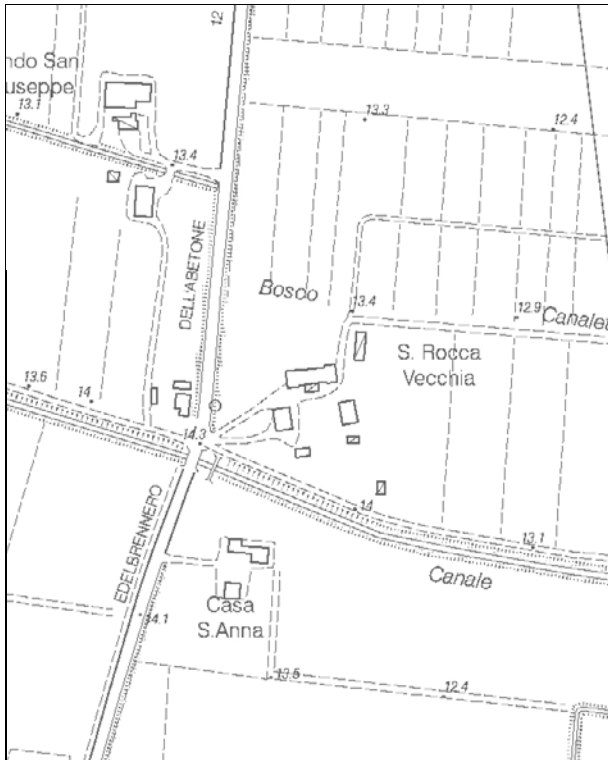


Località: Santa Giustina Vigona
Via Statale nord, 126, 128

Toponimo: -



Carta Tecnica Regionale – Scala 1:5.000



Catasto attuale – Scala 1: 2.000

Dati catastali:
Foglio 52;
Particelle
90, 91, 92, 93



Vincoli e tutele:
Vincolo ministeriale D. Lgs. 42/2004: no
Interesse storico-architettonico: no
Interesse storico-testimoniale: si

Tipologia del complesso:
Abitazione agricola ad elementi separati (a scacchiera)

Ordinanza di demolizione/opere provvisionali:
no

Presenza di edifici con schede Aedes E:
no



Ortofoto AIMA 2011 – Scala 1:2.000

Edificio A

Danni:

Coperture: -

Strutture orizzontali: -

Strutture verticali: -

Scheda Aedes E: no

Tipo edificio: abitazione

Categoria di intervento PRG: restauro e risanamento conservativo tipo B

Categoria di tutela del PdRIC/RUE: categoria 2 – sottocategoria 2.2

Edificio B

Danni:

Coperture: -

Strutture orizzontali: -

Strutture verticali: -

Scheda Aedes E: no

Tipo edificio: stalla-fienile

Categoria di intervento PRG: restauro e risanamento conservativo tipo B

Categoria di tutela del PdRIC/RUE: categoria 2 – sottocategoria 2.4

STATO EDIFICI POST-SISMA (luglio 2013)
Edificio A



Foto 1



Foto 2

Edificio B



Foto 1

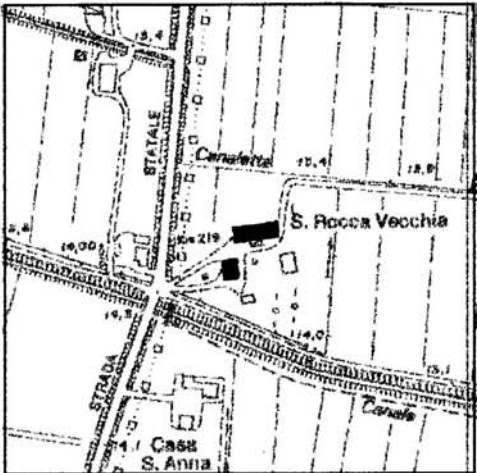



Foto 2



Foto 3

SCHEDATURA BENI CULTURALI IN TERRITORIO EXTRAURBANO – PRGV 2001: Dati generali

TIPOLOGIA DI INTERVENTO A2b	Via Toponimo:	SCHEDA 123
		
Riferimento Cartografico CTR	Riferimento Fotografico	
<u>ELEMENTI IDENTIFICATIVI E DESCRITTIVI GENERALI</u>		
<p>Abitazione agricola ad elementi separati. Stato di conservazione: buono. Epoca di costruzione: fino al 1900.</p> <p>Servizi annessi: fienile-stalla. Tipologia d'intervento differenziata: A2a Stato di conservazione: buono. Epoca di costruzione: fino al 1900.</p>		

SCHEMATURA BENI CULTURALI IN TERRITORIO EXTRAURBANO – PRGV 2001: Fotografie

