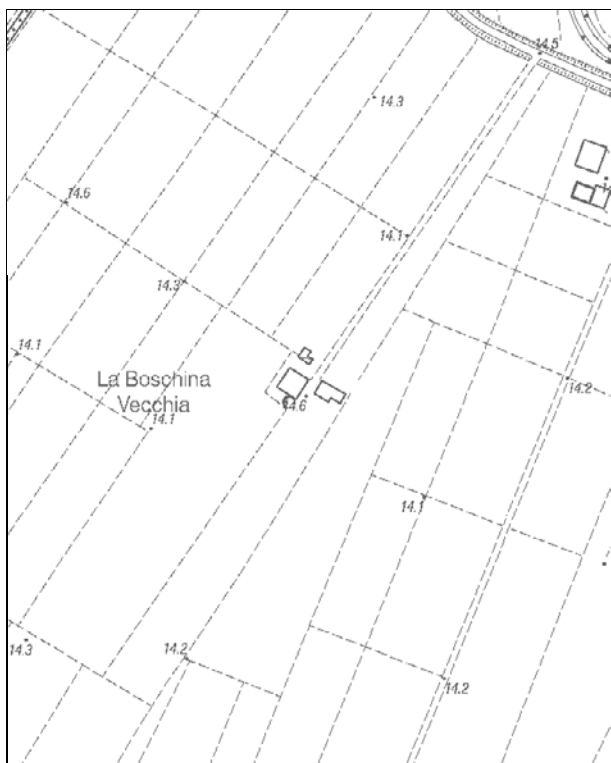


*Località:* Santa Giustina Vigona  
Via Bosco, 37

*Toponimo:* -



Carta Tecnica Regionale – Scala 1:5.000



Catasto attuale – Scala 1: 2.000

*Dati catastali:*  
Foglio 68;  
Particelle  
20, 21



*Vincoli e tutele:*  
Vincolo ministeriale D. Lgs. 42/2004: no  
Interesse storico-architettonico: no  
Interesse storico-testimoniale: si

*Tipologia del complesso:*  
Abitazione agricola ad elementi separati  
(allineati)

*Ordinanza di demolizione/opere provvisionali:*  
no

*Presenza di edifici con schede Aedes E:*  
no



Ortofoto AIMA 2011 – Scala 1:2.000

### **Edificio Aa**

*Danni:*

Coperture: -

Strutture orizzontali: -

Strutture verticali: -

*Scheda Aedes E:* no

*Tipo edificio:* abitazione

*Categoria di intervento PRG:* ristrutturazione edilizia

*Categoria di tutela del PdRIC/RUE:* categoria 2 – sottocategoria 2.2

### **Edificio Ab**

*Danni:*

Coperture: -

Strutture orizzontali: -

Strutture verticali: -

*Scheda Aedes E:* no

*Tipo edificio:* proservizi

*Categoria di intervento PRG:* ristrutturazione edilizia

*Categoria di tutela del PdRIC/RUE:* categoria 2 – sottocategoria 2.4

### **Edificio B**

*Danni:*

Coperture: -

Strutture orizzontali: -

Strutture verticali: -

*Scheda Aedes E:* no

*Tipo edificio:* stalla-fienile

*Categoria di intervento PRG:* ristrutturazione edilizia

*Categoria di tutela del PdRIC/RUE:* categoria 2 – sottocategoria 2.4

**STATO EDIFICI POST SISMA (luglio 2013)**  
**Edificio Aa/Ab**



Foto 1



Foto 2



Foto 3

**Edificio B**



Foto 1

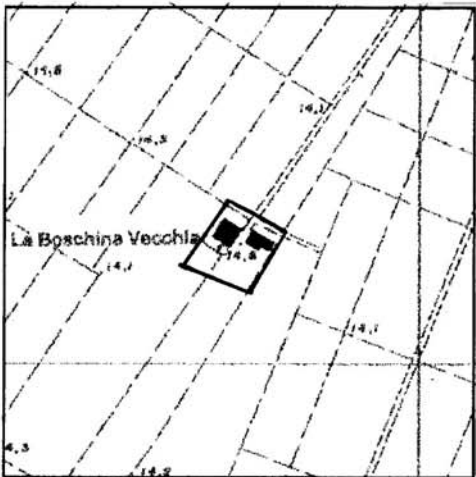



Foto 2



Foto 3

**SCHEDATURA BENI CULTURALI IN TERRITORIO EXTRAURBANO – PRGV 2001: Dati generali**

TIPOLOGIA DI INTERVENTO <b>A3</b>	Via Bosco n° 15 - S. Giustina Vigona Toponimo:	SCHEDA <b>124</b>
		
Riferimento Cartografico CTR	Riferimento Fotografico	
<b><u>ELEMENTI IDENTIFICATIVI E DESCRITTIVI GENERALI</u></b>		
Abitazione agricola ad elementi separati.		
Stato di conservazione: mediocre.		
Epoca di costruzione: fino al 1900.		
Servizi annessi: fienile-stalla.		
Stato di conservazione: mediocre.		
Epoca di costruzione: fino al 1900.		

**SCHEDATURA BENI CULTURALI IN TERRITORIO EXTRAURBANO – PRGV 2001: Fotografie**

<b>SCHEDA 124</b>

Rilievo fotografico

Rilievo fotografico