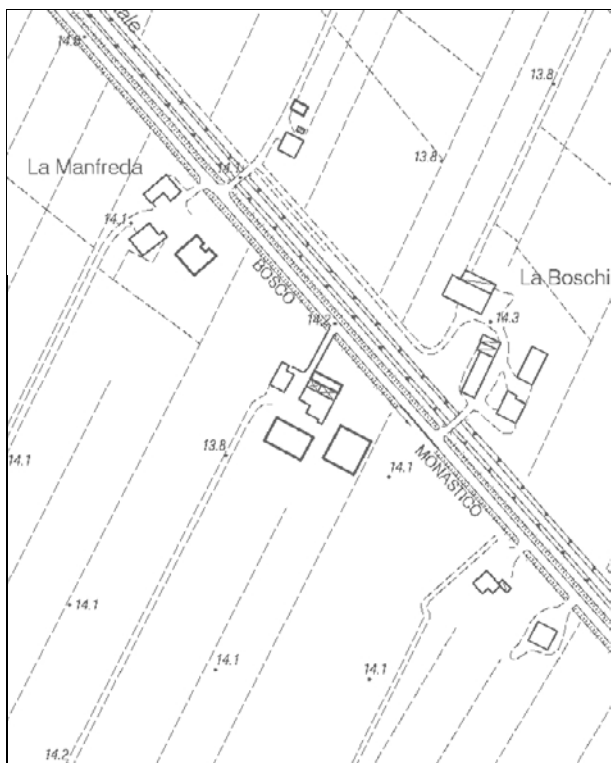


Località: Santa Giustina Vigona
Via Bosco, 27

Toponimo: -



Carta Tecnica Regionale – Scala 1:5.000



Catasto attuale – Scala 1: 2.000

Dati catastali:
Foglio 68;
Particella
32



Vincoli e tutele:
Vincolo ministeriale D. Lgs. 42/2004: no
Interesse storico-architettonico: no
Interesse storico-testimoniale: si

Tipologia del complesso:
Abitazione agricola ad elementi congiunti

Ordinanza di demolizione/opere provvisionali:
no

Presenza di edifici con schede Aedes E:
si



Ortofoto AIMA 2011 – Scala 1:2.000

Edificio Aa

Danni:

Coperture: -

Strutture orizzontali: -

Strutture verticali: -

Scheda Aedes E: no

Tipo edificio: abitazione

Categoria di intervento PRG: ristrutturazione edilizia

Categoria di tutela del PdRIC/RUE: categoria 2 – sottocategoria 2.4

Edificio Ab

Danni:

Coperture: -

Strutture orizzontali: -

Strutture verticali: lesioni ad alcune murature perimetrali

Scheda Aedes E: si

Tipo edificio: stalla-fienile

Categoria di intervento PRG: ristrutturazione edilizia

Categoria di tutela del PdRIC/RUE: categoria 2 – sottocategoria 2.4

Edificio B

Danni:

Coperture: -

Strutture orizzontali: -

Strutture verticali: -

Scheda Aedes E: no

Tipo edificio: abitazione

Categoria di intervento PRG: ristrutturazione edilizia

Categoria di tutela del PdRIC/RUE: **EDIFICIO CON TUTELA DEL PIANO REGOLATORE NON CONFERMATA**

STATO EDIFICI POST-SISMA (luglio 2013)

Edificio Aa/Ab



Foto 1



Foto 2



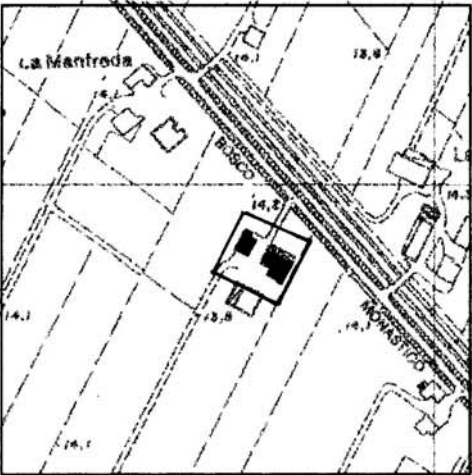

Edificio B



Foto 1


(Fonte: Google maps)

SCHEDATURA BENI CULTURALI IN TERRITORIO EXTRAURBANO – PRGV 2001: Dati generali


TIPOLOGIA DI INTERVENTO A3	Via Bosco n° 9 - S. Giustina Vigona Toponimo:	SCHEDA 125
		
Riferimento Cartografico CTR	Riferimento Fotografico	
<p style="text-align: center;"><u>ELEMENTI IDENTIFICATIVI E DESCRITTIVI GENERALI</u></p> <p>Abitazione agricola ad elementi congiunti. Stato di conservazione: mediocre. Epoca di costruzione: 1929.</p> <p>Servizi annessi: fienile-stalla. Stato di conservazione: mediocre. Epoca di costruzione: 1929.</p> <p>Si segnala la presenza di superfetazioni che interessano sia l'abitazione che la barchessa.</p>		

SCHEDATURA BENI CULTURALI IN TERRITORIO EXTRAURBANO – PRGV 2001: Fotografie

SCHEDA 125



Rilievo fotografico



Rilievo fotografico