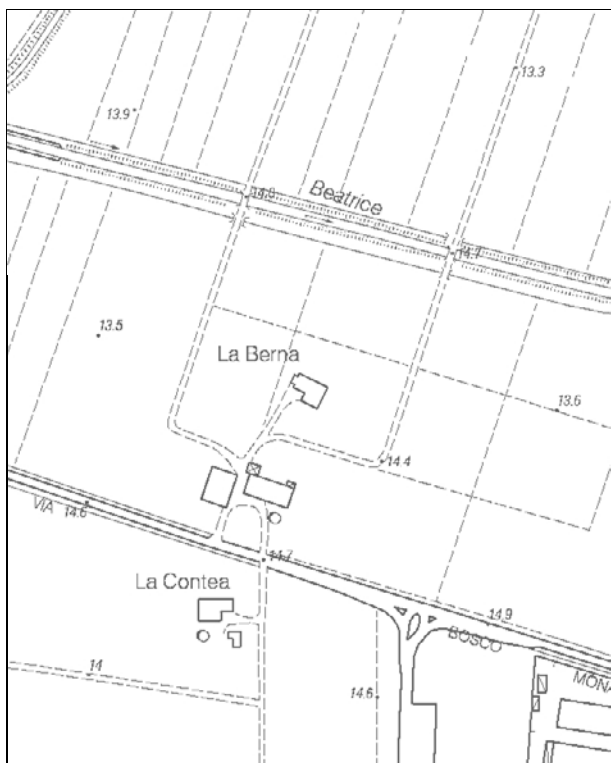
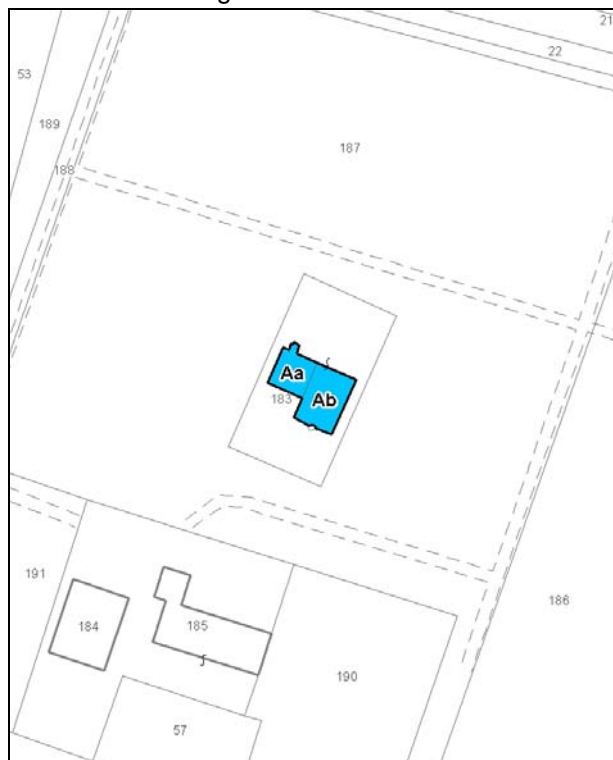


Località: Santa Giustina Vigona
Via Bosco, 28A

Toponimo: -



Carta Tecnica Regionale – Scala 1:5.000



Catasto attuale – Scala 1: 2.000

Dati catastali:

Foglio 70;
Particella
183



Vincoli e tutele:

Vincolo ministeriale D. Lgs. 42/2004: no
Interesse storico-architettonico: no
Interesse storico-testimoniale: si

Tipologia del complesso:

Abitazione agricola ad elementi congiunti

Ordinanza di demolizione/opere provvisionali:

no

Presenza di edifici con schede Aedes E:

si



Ortofoto AIMA 2011 – Scala 1:2.000

Edificio Aa

Danni:

Coperture: assente

Strutture orizzontali: assenti

Strutture verticali: crollo delle murature perimetrali

Scheda Aedes E: si

Tipo edificio: abitazione e stalla/fienile

Categoria di intervento PRG: restauro e risanamento conservativo tipo B

Categoria di tutela del PdRIC/RUE: **EDIFICIO CON TUTELA DEL PIANO REGOLATORE NON CONFERMATA**

NOTA: L'abitazione, già ad ottobre del 2010, presentava un crollo totale della copertura

Edificio Ab

Danni:

Coperture: assente

Strutture orizzontali: assenti

Strutture verticali: crollo delle murature perimetrali e dei pilastri

Scheda Aedes E: si

Tipo edificio: stalla-fienile

Categoria di intervento PRG: restauro e risanamento conservativo tipo B

Categoria di tutela del PdRIC/RUE: **EDIFICIO CON TUTELA DEL PIANO REGOLATORE NON CONFERMATA**

STATO EDIFICIO PRE-SISMA (ottobre 2010)

Edificio A



Foto 1

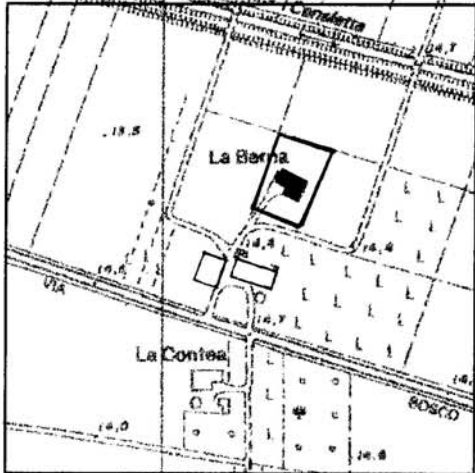

STATO EDIFICIO PRE-SISMA (agosto 2013)

Edificio Aa/Ab



Foto 1

SCHEDATURA BENI CULTURALI IN TERRITORIO EXTRAURBANO – PRGV 2001: Dati generali

| | | |
|--|---|----------------------|
| TIPOLOGIA DI INTERVENTO A2b | Via Bosco n° 10 - S. Giustina Vigona Toponimo: | SCHEDA 129 |
|  |  | |
| Riferimento Cartografico CTR | Riferimento Fotografico | |
| <u>ELEMENTI IDENTIFICATIVI E DESCRITTIVI GENERALI</u> | | |
| <p>Abitazione agricola ad elementi congiunti. Stato di conservazione: cattivo. Epoca di costruzione: fino al 1800.</p> <p>Servizi annessi: fienile-stalla. Stato di conservazione: cattivo. Epoca di costruzione: fino al 1800.</p> <p>Si segnala il parziale crollo dei solai e del tetto dell'abitazione agricola e della barchessa.</p> | | |

SCHEDATURA BENI CULTURALI IN TERRITORIO EXTRAURBANO – PRGV 2001: Fotografie

| |
|--|
| SCHEDA 129 |
|  |
| Rilievo fotografico |
|  |
| Rilievo fotografico |