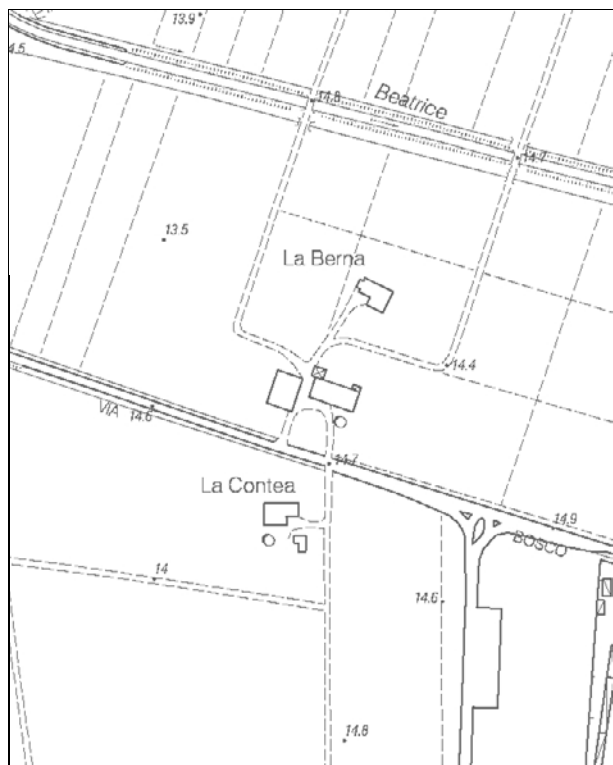
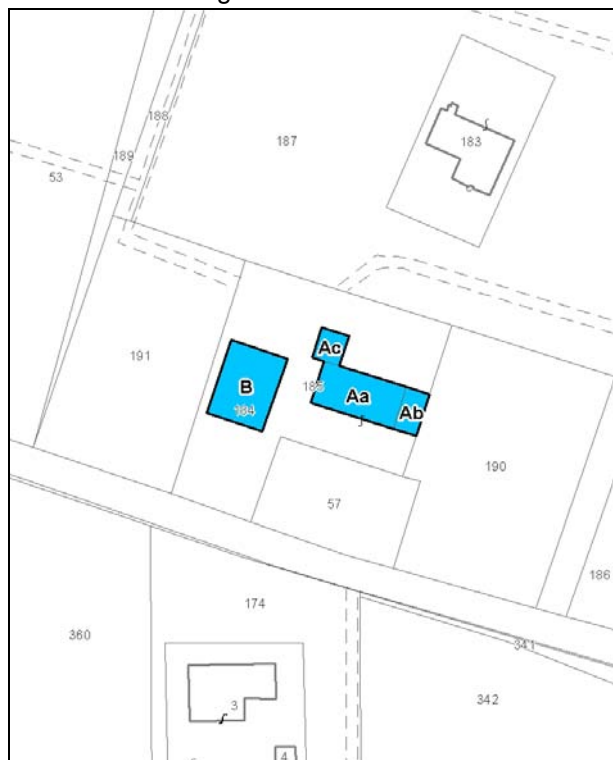


Località: Santa Giustina Vigona
Via Bosco, 28

Toponimo: La Bergoma



Carta Tecnica Regionale – Scala 1:5.000



Catasto attuale – Scala 1: 2.000

Dati catastali:
Foglio 70;
Particelle
184, 185, 57



Vincoli e tutele:
Vincolo ministeriale D. Lgs. 42/2004: no
Interesse storico-architettonico: no
Interesse storico-testimoniale: si

Tipologia del complesso:
Abitazione agricola ad elementi separati
(allineati)

Ordinanza di demolizione/opere provvisionali:
no

Presenza di edifici con schede Aedes E:
si



Ortofoto AIMA 2011 – Scala 1:2.000

Edificio Aa

Danni:

Coperture: estesi crolli in particolare della parte a mezzogiorno

Strutture orizzontali: estesi crolli in particolare delle porzioni di solaio di tutti i piani a mezzogiorno

Strutture verticali: crollo della facciata e delle murature portanti verso sud

Scheda Aedes E: si

Tipo edificio: abitazione

Categoria di intervento PRG: restauro e risanamento conservativo tipo B

Categoria di tutela del PdRIC/RUE: **EDIFICIO CON TUTELA DEL PIANO REGOLATORE NON CONFERMATA**

Edificio Ab

Danni:

Coperture: -

Strutture orizzontali: -

Strutture verticali: crolli e lesioni parziali

Scheda Aedes E: si

Tipo edificio: fienile (contiguo all'abitazione)

Categoria di intervento PRG: restauro e risanamento conservativo tipo B

Categoria di tutela del PdRIC/RUE: **EDIFICIO CON TUTELA DEL PIANO REGOLATORE NON CONFERMATA**

Edificio Ac

Danni:

Coperture: -

Strutture orizzontali: -

Strutture verticali: crolli e lesioni parziali

Scheda Aedes E: si

Tipo edificio: proservizi

Categoria di intervento PRG: restauro e risanamento conservativo tipo B

Categoria di tutela del PdRIC/RUE: **EDIFICIO CON TUTELA DEL PIANO REGOLATORE NON CONFERMATA**

Edificio B

Danni:

Coperture: assente per crollo

Strutture orizzontali: assente per crollo

Strutture verticali: crollo delle murature perimetrali e dei pilastri

Scheda Aedes E: si

Tipo edificio: stalla-fienile

Categoria di intervento PRG: restauro e risanamento conservativo tipo B

Categoria di tutela del PdRIC/RUE: **EDIFICIO CON TUTELA DEL PIANO REGOLATORE NON CONFERMATA**

NOTA: LA stalla-fienile presentava già ad ottobre del 2010 la maggior parte delle strutture portanti verticali crollate

STATO EDIFICI PRE-SISMA (ottobre 2010)

Edificio A



Foto 1

Edificio B



Foto 1

STATO EDIFICI POST-SISMA (luglio 2013)

Edificio Aa/Ab/Ac



Foto 1



Foto 2

Edificio B

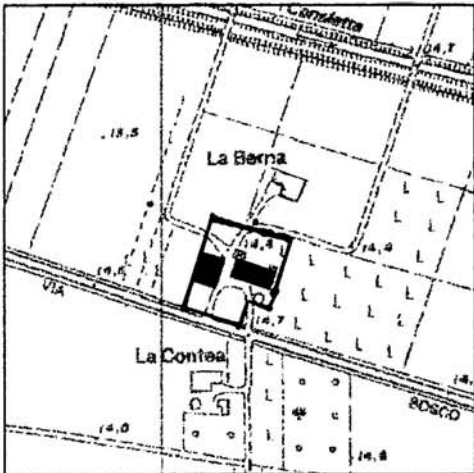



Foto 1



Foto 2

SCHEDATURA BENI CULTURALI IN TERRITORIO EXTRAURBANO – PRGV 2001: Dati generali

TIPOLOGIA DI INTERVENTO A2b	Via Bosco n° 8 - S. Giustina Vigona Toponimo: La Bergoma	SCHEDA 130
		
Riferimento Cartografico CTR	Riferimento Fotografico	
<u>ELEMENTI IDENTIFICATIVI E DESCRITTIVI GENERALI</u>		
<p>Abitazione agricola ad elementi separati Stato di conservazione: buono. Epoca di costruzione: fino al 1800.</p> <p>Servizi annessi: fienile-stalla. Stato di conservazione: buono. Epoca di costruzione: fino al 1800.</p>		

SCHEDATURA BENI CULTURALI IN TERRITORIO EXTRAURBANO – PRGV 2001: Fotografie

