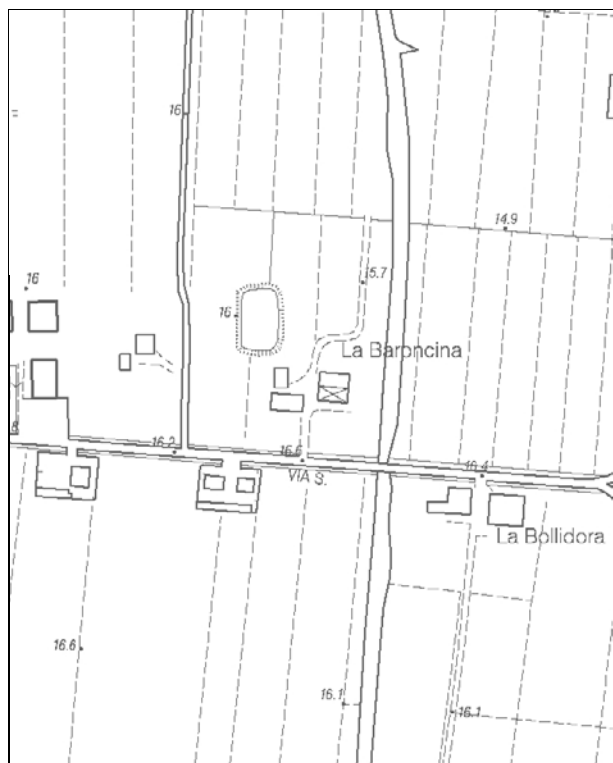


Località: San Martino Carano
Via San Martino Carano, 54

Toponimo: La Baroncina



Dati catastali:
Foglio 108;
Particelle
24, 25, 26, 27



Vincoli e tutele:
Vincolo ministeriale D. Lgs. 42/2004: no
Interesse storico-architettonico: no
Interesse storico-testimoniale: si

Tipologia del complesso:
Abitazione agricola ad elementi separati (a scacchiera)

Ordinanza di demolizione/opere provvisionali:
no

Presenza di edifici con schede Aedes E:
no

Carta Tecnica Regionale – Scala 1:5.000



Catasto attuale – Scala 1: 2.000



Ortofoto AIMA 2011 – Scala 1:2.000

Edificio A

Danni:

Coperture: crollo quasi integrale

Strutture orizzontali: -

Strutture verticali: crolli estesi delle murature perimetrali lato nord e sud

Scheda Aedes E: no

Tipo edificio: abitazione

Categoria di intervento PRG: ristrutturazione edilizia

Categoria di tutela del PdRIC/RUE: **EDIFICIO CON TUTELA DEL PIANO REGOLATORE NON CONFERMATA**

Edificio B

Danni:

Coperture: assente per crollo

Strutture orizzontali: crolli estesi

Strutture verticali: crolli estesi delle murature perimetrali e dei pilastri portanti

Scheda Aedes E: no

Tipo edificio: stalla-fienile

Categoria di intervento PRG: ristrutturazione edilizia

Categoria di tutela del PdRIC/RUE: **EDIFICIO CON TUTELA DEL PIANO REGOLATORE NON CONFERMATA**

NOTA: La stalla-fienile presentava ad ottobre 2010 quasi tutte le strutture portanti verticali crollate

Edificio C

Danni:

Coperture: assente per crollo

Strutture orizzontali: assente per crollo

Strutture verticali: assente per crollo

Scheda Aedes E: no

Tipo edificio: proservizi

Categoria di intervento PRG: ristrutturazione edilizia

Categoria di tutela del PdRIC/RUE: **EDIFICIO CON TUTELA DEL PIANO REGOLATORE NON CONFERMATA**

NOTA: Il fabbricato a maggio 2011 presentava parte della copertura crollata

STATO EDIFICI PRE-SISMA (ottobre 2010)



Foto 1

STATO EDIFICI POST-SISMA (2012)



Foto 1



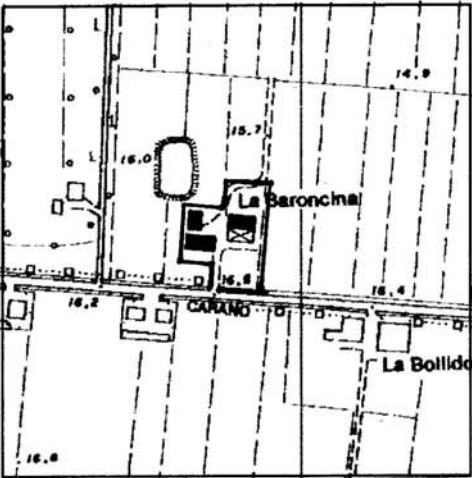

Foto 2

Edificio A e B (luglio 2013)



Foto 1

SCHEDATURA BENI CULTURALI IN TERRITORIO EXTRAURBANO – PRGV 2001: Dati generali

TIPOLOGIA DI INTERVENTO A3	Via S. Martino n° 18 - S. Martino Carano Toponimo: La Baroncina	SCHEDA 135
		
Riferimento Cartografico CTR	Riferimento Fotografico	
<u>ELEMENTI IDENTIFICATIVI E DESCRITTIVI GENERALI</u>		
<p>Abitazione agricola ad elementi separati. Stato di conservazione: cattivo. Epoca di costruzione: 1827.</p> <p>Servizi annessi: fienile-stalla. Stato di conservazione: cattivo. Epoca di costruzione: 1827.</p> <p>Si segnala il parziale crollo del tetto della barchessa.</p>		

SCHEDATURA BENI CULTURALI IN TERRITORIO EXTRAURBANO – PRGV 2001: Fotografie

