

Località: San Martino Carano
Via San Martino Carano, 81, 83

Toponimo: -



Carta Tecnica Regionale – Scala 1:5.000



Catasto attuale – Scala 1: 2.000

Dati catastali:
Foglio 108;
Particelle
972, 973



Vincoli e tutele:
Vincolo ministeriale D. Lgs. 42/2004: no
Interesse storico-architettonico: no
Interesse storico-testimoniale: si

Tipologia del complesso:
Abitazione agricola ad elementi separati
(allineati)

Ordinanza di demolizione/opere provvisionali:
si

Presenza di edifici con schede Aedes E:
si



Ortofoto AIMA 2011 – Scala 1:2.000

Edificio Aa

Danni:

Coperture: -

Strutture orizzontali: -

Strutture verticali: lesioni nelle murature perimetrali (riparate) e crollo del collegamento verticale

Scheda Aedes E: si

Tipo edificio: abitazione

Categoria di intervento PRG: ristrutturazione edilizia

Categoria di tutela del PdRIC/RUE: categoria 2 – sottocategoria 2.2

Edificio Ab

Danni:

Coperture: -

Strutture orizzontali: -

Strutture verticali: -

Scheda Aedes E: si

Tipo edificio: proservizi

Categoria di intervento PRG: ristrutturazione edilizia

Categoria di tutela del PdRIC/RUE: categoria 2 – sottocategoria 2.4

Edificio B

Danni:

Coperture: assente per demolizione dopo il crollo parziale da sisma

Strutture orizzontali: assenti per demolizioni dopo il crollo parziale da sisma

Strutture verticali: demolite integralmente dopo il crollo parziale da sisma

Scheda Aedes E: no

Tipo edificio: stalla-fienile

Categoria di intervento PRG: ristrutturazione edilizia

Categoria di tutela del PdRIC/RUE: **EDIFICIO CON TUTELA DEL PIANO REGOLATORE NON CONFERMATA**

STATO EDIFICI PRE-SISMA (ottobre 2010)

Edificio A



Foto 1



Foto 2

STATO EDIFICI POST-SISMA (2012)



Foto 1

Edificio Aa (luglio 2013)



Foto 1



Foto 2

Edificio Ac



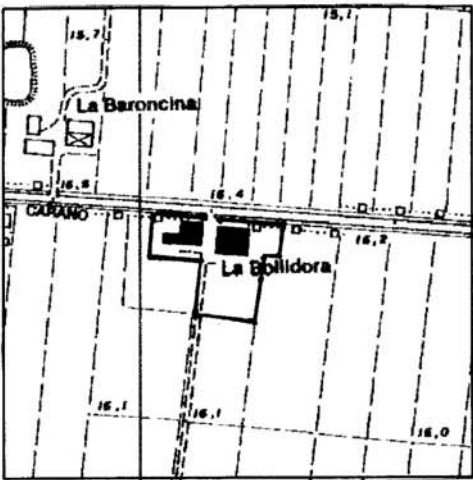

Foto 1

Edificio B




Foto 1

SCHEDATURA BENI CULTURALI IN TERRITORIO EXTRAURBANO – PRGV 2001: Dati generali

TIPOLOGIA DI INTERVENTO A3	Via S. Martino n° 17 - S. Martino Carano Toponimo:	SCHEDA 136
		
Riferimento Cartografico CTR	Riferimento Fotografico	
<p style="text-align: center;"><u>ELEMENTI IDENTIFICATIVI E DESCRITTIVI GENERALI</u></p> <p>Abitazione agricola ad elementi separati. Stato di conservazione: mediocre. Epoca di costruzione: fino al 1800.</p> <p>Servizi annessi: fienile-stalla. Stato di conservazione: mediocre. Epoca di costruzione: fino al 1800.</p>		

SCHEDATURA BENI CULTURALI IN TERRITORIO EXTRAURBANO – PRGV 2001: Fotografie



SCHEDA 136

Rilievo fotografico

Rilievo fotografico