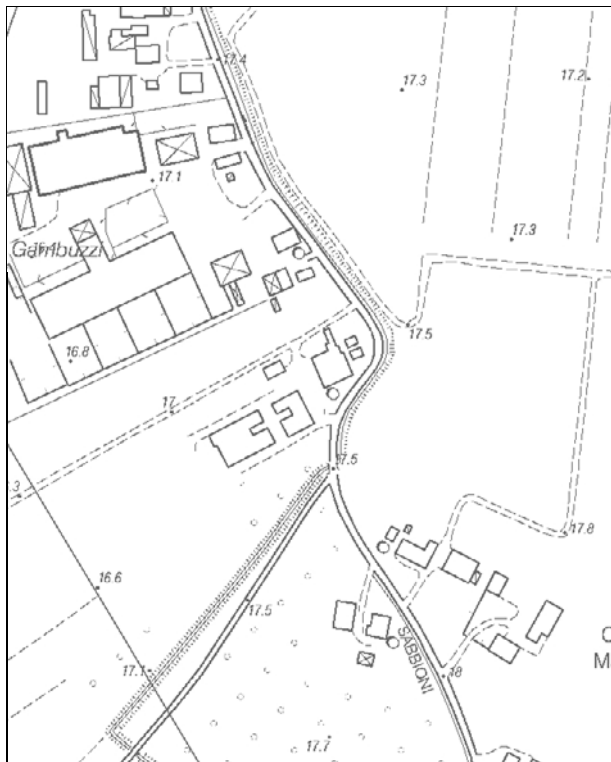


Località: San Martino Carano
Via Sabbioni, 31, 33, 33A, 33B

Toponimo: -



Carta Tecnica Regionale – Scala 1:5.000



Catasto attuale – Scala 1: 2.000

Dati catastali:
Foglio 107;
Particelle
60, 61



Vincoli e tutele:
Vincolo ministeriale D. Lgs. 42/2004: no
Interesse storico-architettonico: no
Interesse storico-testimoniale: si

Tipologia del complesso:
Abitazione agricola ad elementi separati (a scacchiera)

Ordinanza di demolizione/opere provvisionali:
no

Presenza di edifici con schede Aedes E:
si



Ortofoto AIMA 2011 – Scala 1:2.000

Edificio Aa

Danni:

Coperture: -

Strutture orizzontali: distacco parziale dei solai dalle murature

Strutture verticali: lesioni passanti alle murature perimetrali e alle murature portanti interne con crolli parziali, distacco tra pareti portanti

Scheda Aedes E: si

Tipo edificio: abitazione

Categoria di intervento PRG: ristrutturazione edilizia

Categoria di tutela del PdRIC/RUE: **EDIFICIO CON TUTELA DEL PIANO REGOLATORE NON CONFERMATA**

Edificio Ab

Danni:

Coperture: -

Strutture orizzontali: -

Strutture verticali: -

Scheda Aedes E: no

Tipo edificio: magazzino

Categoria di intervento PRG: ristrutturazione edilizia

Categoria di tutela del PdRIC/RUE: **EDIFICIO CON TUTELA DEL PIANO REGOLATORE NON CONFERMATA**

Edificio Ba

Danni:

Coperture: -

Strutture orizzontali: -

Strutture verticali: -

Scheda Aedes E: no

Tipo edificio: stalla-fienile

Categoria di intervento PRG: ristrutturazione edilizia

Categoria di tutela del PdRIC/RUE: categoria 2 – sottocategoria 2.4

Edificio Bb

Danni:

Coperture: -

Strutture orizzontali: -

Strutture verticali: crollo parziale delle murature e in parte demolizione per ragioni di sicurezza

Scheda Aedes E: si

Tipo edificio: stalla fienile

Categoria di intervento PRG: ristrutturazione edilizia

Categoria di tutela del PdRIC/RUE: **EDIFICIO CON TUTELA DEL PIANO REGOLATORE NON CONFERMATA**

NOTA: La ricostruzione in aderenza dovrà avvenire mantenendo gli allineamenti e le altezze dell'edificio contiguo

Edificio Bc

Danni:

Coperture: -

Strutture orizzontali: -

Strutture verticali: -

Scheda Aedes E: no

Tipo edificio: proservizi

Categoria di intervento PRG: ristrutturazione edilizia

Categoria di tutela del PdRIC/RUE: **EDIFICIO CON TUTELA DEL PIANO REGOLATORE NON CONFERMATA**

STATO EDIFICI PRE-SISMA (ottobre 2010)

Edificio Aa



Foto 1

Edificio Ba



Foto 2

STATO EDIFICI PRE-SISMA (2012)



Foto 1



Foto 2

Edificio Ba/Bc (luglio 2013)



Foto 1



Foto 2

Edificio Aa



Foto 1



Foto 2



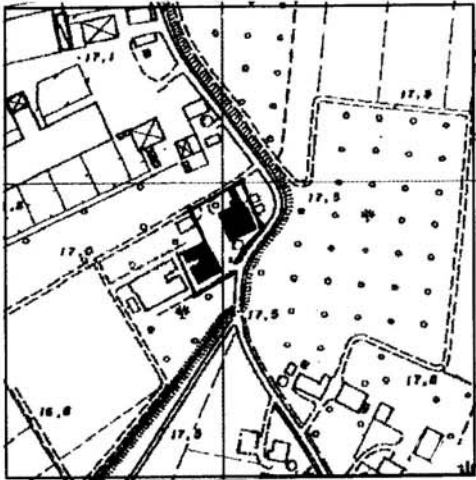

Foto 3

Edificio Bb



Foto 1

SCHEDATURA BENI CULTURALI IN TERRITORIO EXTRAURBANO – PRGV 2001: Dati generali

TIPOLOGIA DI INTERVENTO A3	Via Sabbioni n° 29 - S. Martino Carano Toponimo:	SCHEDA 137
		
Riferimento Cartografico CTR	Riferimento Fotografico	
<p style="text-align: center;"><u>ELEMENTI IDENTIFICATIVI E DESCRITTIVI GENERALI</u></p> <p>Abitazione agricola ad elementi separati. Stato di conservazione: buono. Epoca di costruzione: fino al 1900.</p> <p>Servizi annessi: fienile-stalla. Stato di conservazione: buono. Epoca di costruzione: fino al 1900.</p>		

SCHEDATURA BENI CULTURALI IN TERRITORIO EXTRAURBANO – PRGV 2001: Fotografie

