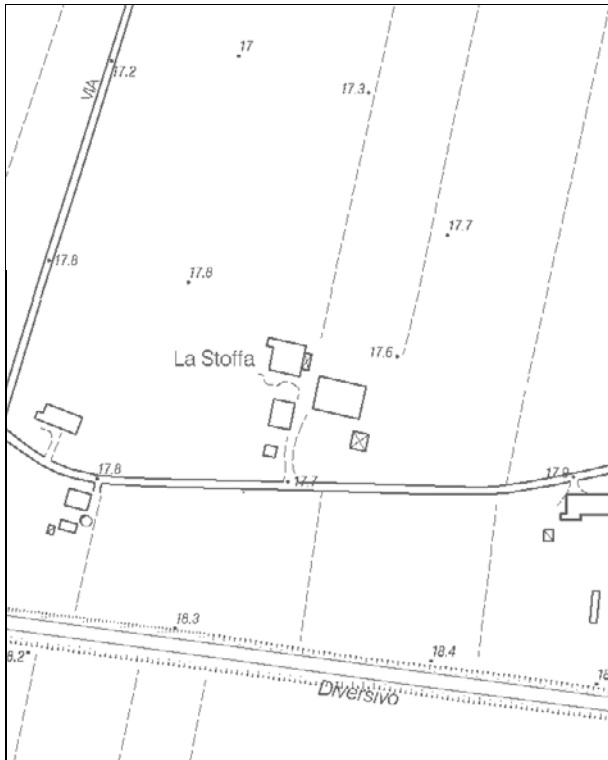


**Località:** San Giacomo Roncole  
Via Sabbioni, 38

**Toponimo:** La Stoffa



Carta Tecnica Regionale – Scala 1:5.000



Catasto attuale – Scala 1: 2.000

**Dati catastali:**

Foglio 134;  
Particelle  
65, 66, 67



**Vincoli e tutele:**

Vincolo ministeriale D. Lgs. 42/2004: no  
Interesse storico-architettonico: no  
Interesse storico-testimoniale: si

**Tipologia del complesso:**

Abitazione agricola ad elementi separati (a scacchiera)

**Ordinanza di demolizione/opere provvisionali:**  
no

**Presenza di edifici con schede Aedes E:**  
si



Ortofoto AIMA 2011 – Scala 1:2.000

### **Edificio A**

*Danni:*

Coperture: assente per crollo

Strutture orizzontali: assenti per crollo

Strutture verticali: crollo quasi integrale di tutte le murature portanti

*Scheda Aedes E:* si

*Tipo edificio:* abitazione/granaio

*Categoria di intervento PRG:* restauro e risanamento conservativo tipo B

*Categoria di tutela del PdRIC/RUE:* **EDIFICIO CON TUTELA DEL PIANO REGOLATORE NON CONFERMATA**

NOTA: L'abitazione presentava già ad ottobre del 2010 una parte delle murature portanti crollate

### **Edificio B**

*Danni:*

Coperture: crollo esteso della copertura con particolare riferimento alla porzione orientale

Strutture orizzontali: crolli parziali

Strutture verticali: crollo parziale delle murature portanti e crollo esteso dei pilastri soprattutto a est

*Scheda Aedes E:* si

*Tipo edificio:* stalla-fienile

*Categoria di intervento PRG:* restauro e risanamento conservativo tipo B

*Categoria di tutela del PdRIC/RUE:* **EDIFICIO CON TUTELA DEL PIANO REGOLATORE NON CONFERMATA**

### **Edificio C**

*Danni:*

Coperture: crollo esteso della copertura tranne che nella parte a nord

Strutture orizzontali: crollo di tutto il solaio del II piano

Strutture verticali: crollo esteso delle murature portanti che comprendono quasi integralmente il secondo piano

*Scheda Aedes E:* si

*Tipo edificio:* abitazione/granaio

*Categoria di intervento PRG:* restauro e risanamento conservativo tipo B

*Categoria di tutela del PdRIC/RUE:* **EDIFICIO CON TUTELA DEL PIANO REGOLATORE NON CONFERMATA**

**STATO EDIFICI PRE-SISMA** (ottobre 2010)



Foto 1

**STATO EDIFICI POST-SISMA** (luglio 2013)



Foto 1

**Edificio A**



Foto 1



Foto 2

**Edificio B**



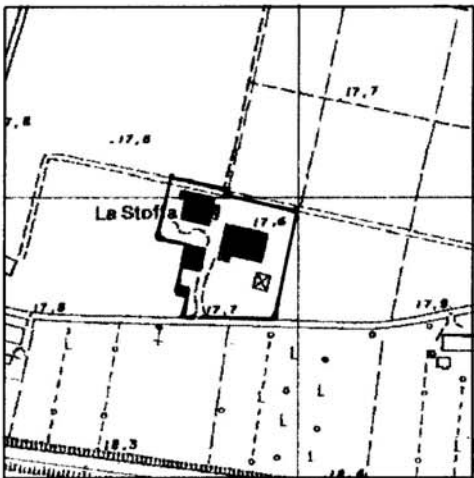

Foto 1

**Edificio C**



Foto 1

**SCHEDATURA BENI CULTURALI IN TERRITORIO EXTRAURBANO – PRGV 2001: Dati generali**

TIPOLOGIA DI INTERVENTO <b>A2b</b>	Via Sabbioni n° 16-18-20-22 Toponimo: La Stoffa	SCHEDA <b>146</b>
		
Riferimento Cartografico CTR	Riferimento Fotografico	
<p style="text-align: center;"><b><u>ELEMENTI IDENTIFICATIVI E DESCRITTIVI GENERALI</u></b></p> <p>Abitazione agricola ad elementi separati. Stato di conservazione: cattivo. Epoca di costruzione: 1769.</p> <p>Servizi annessi: fienile-stalla. Stato di conservazione: cattivo. Epoca di costruzione: 1769.</p> <p>Si segnala il parziale crollo del tetto dell'abitazione agricola.</p>		

**SCHEDATURA BENI CULTURALI IN TERRITORIO EXTRAURBANO – PRGV 2001: Fotografie**



Rilievo fotografico

Rilievo fotografico