

**Località:** San Giacomo Roncole  
Via Imperiale, 46

**Toponimo:** -



Carta Tecnica Regionale – Scala 1:5.000



Catasto attuale – Scala 1: 2.000

**Dati catastali:**  
Foglio 138;  
Particella  
216



**Vincoli e tutele:**  
Vincolo ministeriale D. Lgs. 42/2004: no  
Interesse storico-architettonico: no  
Interesse storico testimoniale: si

**Tipologia del complesso:**  
Abitazione agricola a corpo unico

**Ordinanza di demolizione/opere provvisionali:**  
no

**Presenza di edifici con schede Aedes E:**  
si



Ortofoto AIMA 2011 – Scala 1:2.000

### **Edificio Aa**

*Danni:*

Coperture: -

Strutture orizzontali: -

Strutture verticali: lesioni nelle murature perimetrali

*Scheda Aedes E:* si

*Tipo edificio:* abitazione

*Categoria di intervento PRG:* restauro e risanamento conservativo tipo B

*Categoria di tutela PdRIC/RUE:* categoria 2 – sottocategoria 2.4

### **Edificio Ab**

*Danni:*

Coperture: crollo totale

Strutture orizzontali: crollo parziale solaio primo piano

Strutture verticali: crollo parziale delle murature perimetrali

*Scheda Aedes E:* si

*Tipo edificio:* fienile

*Categoria di intervento PRG:* restauro e risanamento conservativo tipo B

*Categoria di tutela PdRIC/RUE:* **EDIFICIO CON TUTELA DEL PIANO REGOLATORE NON CONFERMATA**

NOTA: La porzione di edificio non deve essere ricostruita in contiguità con quello originario.

### **Edificio Ac**

*Danni:*

Coperture: -

Strutture orizzontali: -

Strutture verticali: lesioni nelle murature perimetrali

*Scheda Aedes E:* si

*Tipo edificio:* proservizio

*Categoria di intervento PRG:* restauro e risanamento conservativo tipo B

*Categoria di tutela PdRIC/RUE:* categoria 2 – sottocategoria 2.4

**STATO EDIFICI PRE-SISMA** (ottobre 2011)



Foto 1

**STATO EDIFICI POST-SISMA** (luglio 2013)  
**Edificio Aa/Ab/Ac**



Foto 1

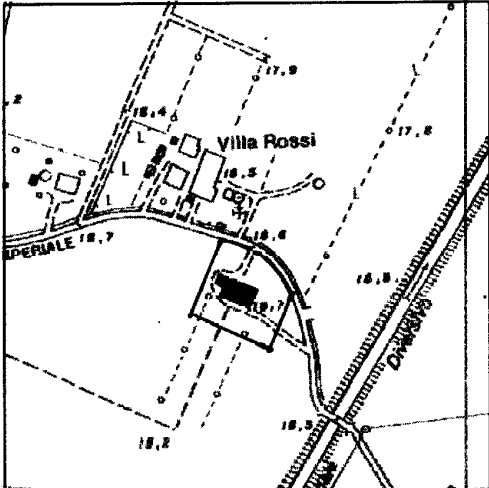



Foto 2





Foto 3

**SCHEDATURA BENI CULTURALI IN TERRITORIO EXTRAURBANO – PRGV 2001: Dati generali**

TIPOLOGIA DI INTERVENTO <b>A2b</b>	Via Imperiale n° 32 - S. Giacomo Roncole Toponimo:	SCHEDA <b>150</b>
		
Riferimento Cartografico CTR	Riferimento Fotografico	
<p style="text-align: center;"><b><u>ELEMENTI IDENTIFICATIVI E DESCRITTIVI GENERALI</u></b></p> <p>Abitazione agricola ad elementi congiunti. Stato di conservazione: mediocre. Epoca di costruzione: fino al 1900.</p> <p>Servizi annessi: fienile-stalla. Stato di conservazione: mediocre. Epoca di costruzione: fino al 1900.</p>		

**SCHEDATURA BENI CULTURALI IN TERRITORIO EXTRAURBANO – PRGV 2001: Fotografie**

<p>SCHEDA 150</p>

<p>Rilievo fotografico</p>

<p>Rilievo fotografico</p>