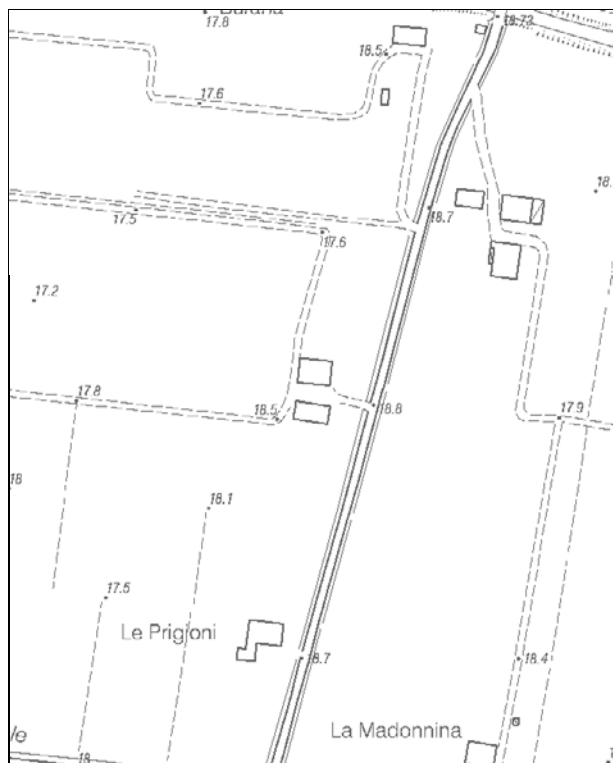


Località: San Giacomo Roncole
Via Scarabella, 4

Toponimo: La Scarabella



Carta Tecnica Regionale – Scala 1:5.000

Dati catastali:
Foglio 133;
Particelle
53, 54



Vincoli e tutele:
Vincolo ministeriale D. Lgs. 42/2004: no
Interesse storico-architettonico: no
Interesse storico-testimoniale: si

Tipologia del complesso:
Abitazione agricola ad elementi separati

Ordinanza di demolizione/opere provvisionali:
no

Presenza di edifici con schede Aedes E:
si



Catasto attuale – Scala 1: 2.000



Ortofoto AIMA 2011 – Scala 1:2.000

Edificio Aa

Danni:

Coperture: -

Strutture orizzontali: -

Strutture verticali: quadro fessurativo grave con lesioni passanti alle murature portanti con scala interna è pericolante con lesioni alle strutture laterali

Scheda Aedes E: si

Tipo edificio: abitazione

Categoria di intervento PRG: ristrutturazione edilizia

Categoria di tutela del PdRIC/RUE: **EDIFICIO CON TUTELA DEL PIANO REGOLATORE NON CONFERMATA**

Edificio Ab

Danni:

Coperture:

Strutture orizzontali:

Strutture verticali: crolli parziali

Scheda Aedes E: si

Tipo edificio: proservizi

Categoria di intervento PRG: ristrutturazione edilizia

Categoria di tutela del PdRIC/RUE: **EDIFICIO CON TUTELA DEL PIANO REGOLATORE NON CONFERMATA**

Edificio B

Danni:

Coperture: crollo parziale della porzione orientale

Strutture orizzontali: crollo parziale

Strutture verticali: lesioni ai pilastri di sostegno della copertura con pericolo di sfilamento delle travi

Scheda Aedes E: si

Tipo edificio: stalla-fienile

Categoria di intervento PRG: restauro e risanamento conservativo tipo B

Categoria di tutela del PdRIC/RUE: **EDIFICIO CON TUTELA DEL PIANO REGOLATORE NON CONFERMATA**

STATO EDIFICI PRE-SISMA (ottobre 2010)

Edificio Aa/Ab



Foto 1

Edificio B



Foto 1

Edificio Aa/Ab (giugno 2010)



Foto 1

Edificio B (giugno 2010)



Foto 1

STATO EDIFICI POST-SISMA (luglio 2013)

Edificio Aa/Ab



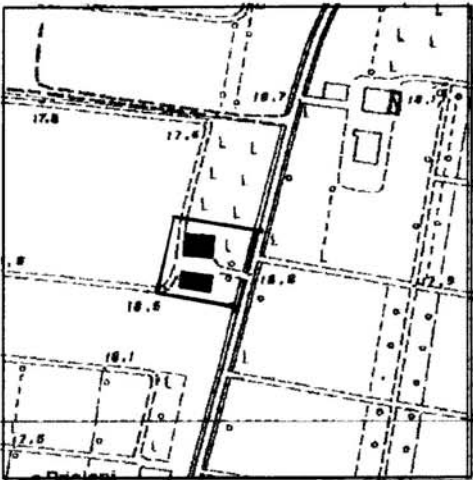

Foto 1

Edificio B



Foto 1

SCHEDATURA BENI CULTURALI IN TERRITORIO EXTRAURBANO – PRGV 2001: Dati generali

TIPOLOGIA DI INTERVENTO A3	Via Scarabella n° 6 - S. Giacomo Roncole Toponimo: La Scarabella	SCHEDA 154
		
Riferimento Cartografico CTR	Riferimento Fotografico	
<u>ELEMENTI IDENTIFICATIVI E DESCRITTIVI GENERALI</u>		
<p>Abitazione agricola ad elementi separati. Stato di conservazione: buono. Epoca di costruzione: fino al 1800.</p> <p>Servizi annessi: fienile-stalla. Tipologia d'intervento differenziata: A2b Stato di conservazione: mediocre. Epoca di costruzione: fino al 1800.</p> <p>Si segnala la presenza di due coppie di colonne binate nella barchessa.</p>		

SCHEDATURA BENI CULTURALI IN TERRITORIO EXTRAURBANO – PRGV 2001: Fotografie

