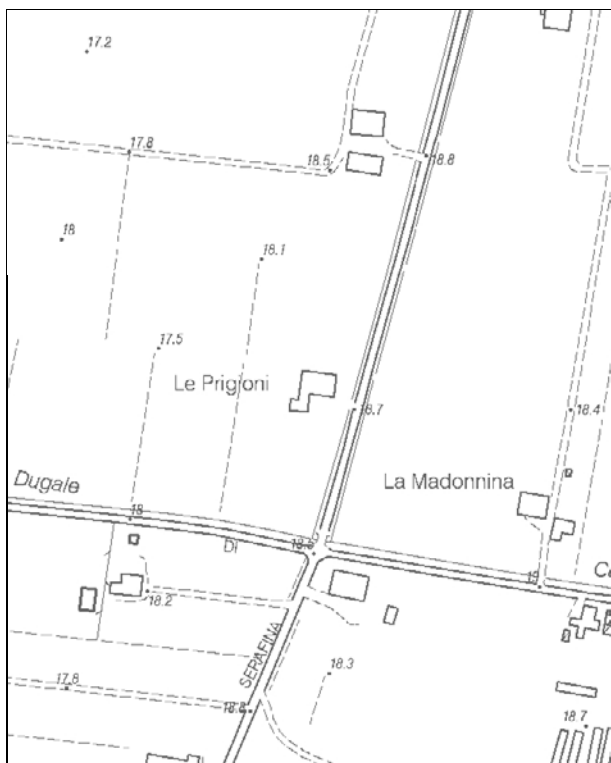


**Località:** San Giacomo Roncole  
Via Scarabella, 2

**Toponimo:** -



Carta Tecnica Regionale – Scala 1:5.000

**Dati catastali:**  
Foglio 133;  
Particella  
62



**Vincoli e tutele:**  
Vincolo ministeriale D. Lgs. 42/2004: no  
Interesse storico-architettonico: no  
Interesse storico-testimoniale: si

**Tipologia del complesso:**  
Abitazione agricola ad elementi congiunti

**Ordinanza di demolizione/opere provvisionali:**  
si

**Presenza di edifici con schede Aedes E:**  
si



Catasto attuale – Scala 1: 2.000



Ortofoto AIMA 2011 – Scala 1:2.000

### **Edificio Aa**

*Danni:*

Coperture: assente dopo la demolizione

Strutture orizzontali: crollo del solaio del sottotetto prima del crollo per demolizione

Strutture verticali: lesioni passanti sulle murature portanti prima del crollo per demolizione

*Scheda Aedes E:* si

*Tipo edificio:* abitazione

*Categoria di intervento PRG:* restauro e risanamento conservativo tipo A

*Categoria di tutela del PdRIC/RUE:* **EDIFICIO CON TUTELA DEL PIANO REGOLATORE NON CONFERMATA**

### **Edificio Ab**

*Danni:*

Coperture: assente dopo la demolizione

Strutture orizzontali: assenti dopo la demolizione

Strutture verticali: crollo della parte esterna e della parete di copertura prima della demolizione

*Scheda Aedes E:* si

*Tipo edificio:* stalla-fienile

*Categoria di intervento PRG:* restauro e risanamento conservativo tipo A

*Categoria di tutela del PdRIC/RUE:* **EDIFICIO CON TUTELA DEL PIANO REGOLATORE NON CONFERMATA**

### **Edificio Ac**

*Danni:*

Coperture: -

Strutture orizzontali: -

Strutture verticali: lesioni alle murature portanti

*Scheda Aedes E:* si

*Tipo edificio:* proservizio

*Categoria di intervento PRG:* restauro e risanamento conservativo tipo A

*Categoria di tutela del PdRIC/RUE:* **EDIFICIO CON TUTELA DEL PIANO REGOLATORE NON CONFERMATA**

**STATO EDIFICI PRE-SISMA (ottobre 2010)**

**Edificio A**



Foto 1



Foto 2

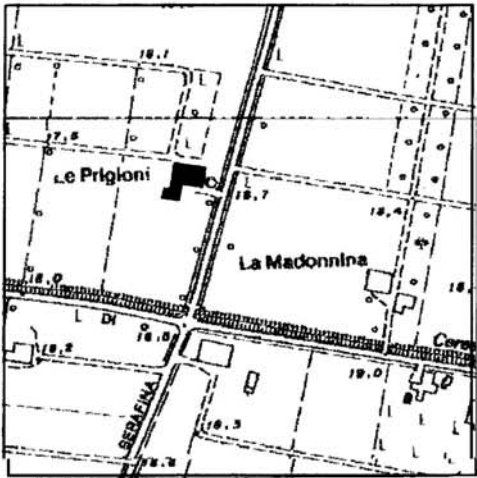

**STATO EDIFICI POST-SISMA (luglio 2013)**

**Edificio Aa/Ab**



Foto 1

**SCHEDATURA BENI CULTURALI IN TERRITORIO EXTRAURBANO – PRGV 2001: Dati generali**

TIPOLOGIA DI INTERVENTO <b>A2a</b>	Via Toponimo:	SCHEDA <b>155</b>
		
Riferimento Cartografico CTR	Riferimento Fotografico	
<p style="text-align: center;"><b><u>ELEMENTI IDENTIFICATIVI E DESCRITTIVI GENERALI</u></b></p> <p>Abitazione agricola ad elementi congiunti. Stato di conservazione: mediocre. Epoca di costruzione: fino al 1800.</p> <p>Servizi annessi: fienile-stalla. Stato di conservazione: mediocre. Epoca di costruzione: fino al 1800.</p>		

**SCHEDATURA BENI CULTURALI IN TERRITORIO EXTRAURBANO – PRGV 2001: Fotografie**

