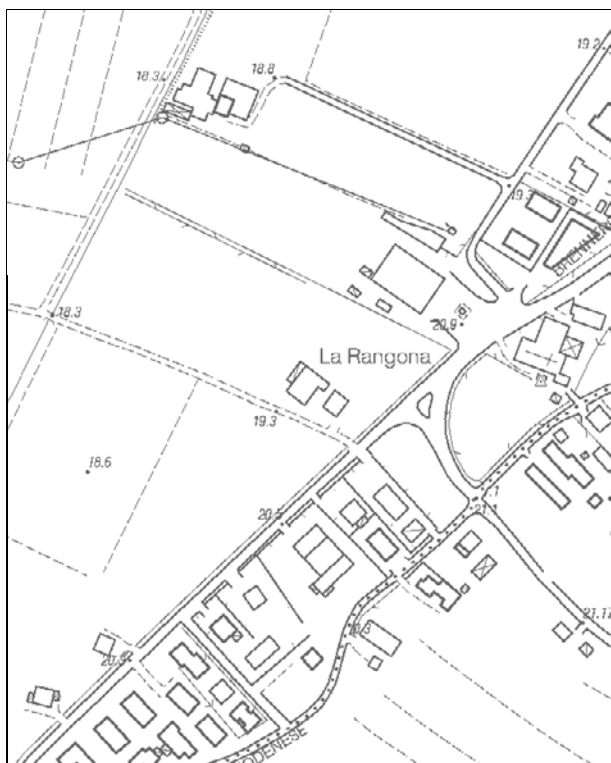


**Località:** San Giacomo Roncole  
Via Santa Liberata, 2

**Toponimo:** La Rangona



Carta Tecnica Regionale – Scala 1:5.000

**Dati catastali:**

Foglio 151;  
Particelle  
92, 93, 94



**Vincoli e tutele:**

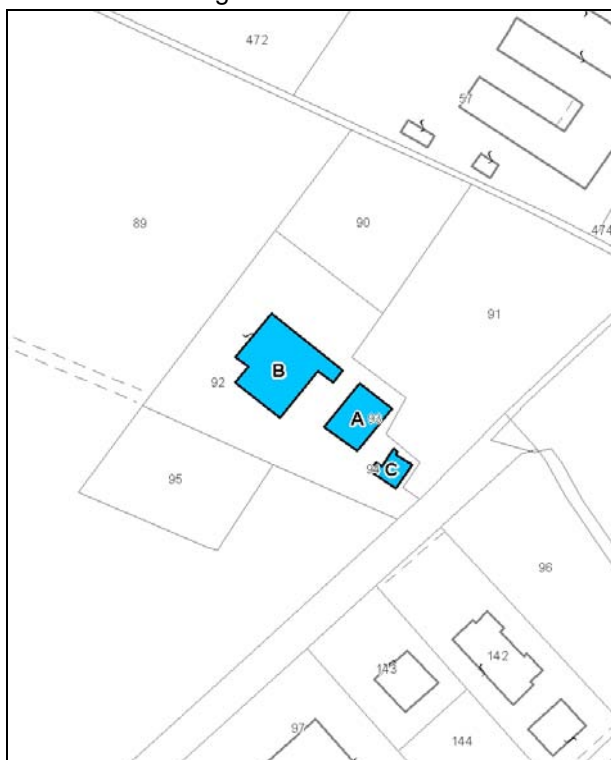
Vincolo ministeriale D. Lgs. 42/2004: no  
Interesse storico-architettonico: no  
Interesse storico-testimoniale: si

**Tipologia del complesso:**

Abitazione agricola ad elementi separati  
(allineati)

**Ordinanza di demolizione/opere provvisionali:**  
no

**Presenza di edifici con schede Aedes E:**  
si



Catasto attuale – Scala 1: 2.000



Ortofoto AIMA 2011 – Scala 1:2.000

### **Edificio A**

*Danni:*

Coperture: assente per crollo pressoché totale

Strutture orizzontali: crollo del solaio del primo piano e di parte di quello del piano terra

Strutture verticali: crollo di gran parte delle murature perimetrali con crollo quasi integrale della parete a sud e a ovest

*Scheda Aedes E:* si

*Tipo edificio:* abitazione

*Categoria di intervento PRG:* ristrutturazione edilizia

*Categoria di tutela del PdRIC/RUE:* **EDIFICIO CON TUTELA DEL PIANO REGOLATORE NON CONFERMATA**

### **Edificio B**

*Danni:*

Coperture: crollo di oltre il 50% della copertura

Strutture orizzontali: -

Strutture verticali: lesioni gravi e diffuse su tutte le murature perimetrali ed, in particolare sui pilastri

*Scheda Aedes E:* si

*Tipo edificio:* stalla-fienile

*Categoria di intervento PRG:* ristrutturazione edilizia

*Categoria di tutela del PdRIC/RUE:* **EDIFICIO CON TUTELA DEL PIANO REGOLATORE NON CONFERMATA**

### **Edificio C**

*Danni:*

Coperture: -

Strutture orizzontali: -

Strutture verticali: lesioni gravi alle murature perimetrali e alle strutture portanti in generale

*Scheda Aedes E:* si

*Tipo edificio:* proservizi

*Categoria di intervento PRG:* ristrutturazione edilizia

*Categoria di tutela del PdRIC/RUE:* **EDIFICIO CON TUTELA DEL PIANO REGOLATORE NON CONFERMATA**

**STATO EDIFICI PRE-SISMA (maggio 2010)**

**Edificio A**



Foto 1

**Edificio C**



Foto 2

**Edificio B**



Foto 1

**STATO EDIFICI POST-SISMA (agosto 2013)**

**Edificio A**



Foto 1



Foto 2

**Edificio B**



Foto 1



Foto 2



Foto 3

**Edificio C**








Foto 1

**SCHEDATURA BENI CULTURALI IN TERRITORIO EXTRAURBANO – PRGV 2001: Dati generali**

TIPOLOGIA DI INTERVENTO <b>A3</b>	Via S. Liberata n° 2 - S. Giacomo Roncole Toponimo: La Rangona	SCHEDA <b>157</b>
		
Riferimento Cartografico CTR	Riferimento Fotografico	
<b><u>ELEMENTI IDENTIFICATIVI E DESCRITTIVI GENERALI</u></b>		
<p>Abitazione agricola ad elementi separati. Stato di conservazione: cattivo. Epoca di costruzione: fino al 1800.</p> <p>Servizi annessi: fienile-stalla. Stato di conservazione: cattivo. Epoca di costruzione: fino al 1800.</p>		

**SCHEDATURA BENI CULTURALI IN TERRITORIO EXTRAURBANO – PRGV 2001: Fotografie**

<p>SCHEDA 157</p>

<p>Rilevo fotografico</p>

<p>Rilevo fotografico</p>