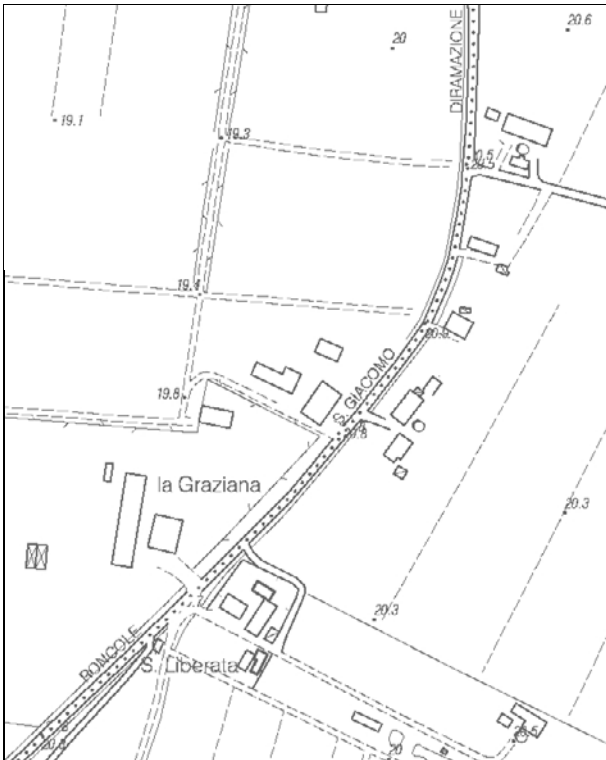


Località: San Giacomo Roncole
Via Santa Liberata, 12, 18

Toponimo: -



Carta Tecnica Regionale – Scala 1:5.000



Catasto attuale – Scala 1: 2.000

Dati catastali:
Foglio 151;
Particelle
333, 334, 335,
336, 140



Vincoli e tutele:
Vincolo ministeriale D. Lgs. 42/2004: no
Interesse storico-architettonico: no
Interesse storico-testimoniale: si

Tipologia del complesso:
Abitazione agricola ad elementi separati con
giardino storico

Ordinanza di demolizione/opere provvisionali:
no

Presenza di edifici con schede Aedes E:
si



Ortofoto AIMA 2011 – Scala 1:2.000

Edificio Aa

Danni:

Coperture: crollo della copertura sul lato nord-occidentale

Strutture orizzontali: crollo parziale dei solai

Strutture verticali: lesioni alle murature perimetrali e crollo di una porzione di muratura sul fronte nord-occidentale

Scheda Aedes E: si

Tipo edificio: abitazione

Categoria di intervento PRG: ristrutturazione edilizia

Categoria di tutela del PdRIC/RUE: categoria 2 – sottocategoria 2.4

Edificio Ab

Danni:

Coperture: crollo della copertura sul lato nord-occidentale

Strutture orizzontali: crollo parziale dei solai

Strutture verticali: lesioni alle murature perimetrali e crollo di una porzione di muratura sul fronte nord-occidentale

Scheda Aedes E: si

Tipo edificio: abitazione

Categoria di intervento PRG: ristrutturazione edilizia

Categoria di tutela del PdRIC/RUE: categoria 2 – sottocategoria 2.4

Edificio B

Danni:

Coperture: crolli parziali

Strutture orizzontali: -

Strutture verticali: gravi lesioni passanti alle murature perimetrali ed in particolare in corrispondenza del fronte nord ed ovest. Rottura delle colonne centrali

Scheda Aedes E: si

Tipo edificio: stalla-fienile

Categoria di intervento PRG: restauro e risanamento conservativo tipo B

Categoria di tutela del PdRIC/RUE: categoria 2 – sottocategoria 2.4

Edificio C

Danni:

Coperture: -

Strutture orizzontali: -

Strutture verticali: crolli parziali e taglio dei pilastri

Scheda Aedes E: si

Tipo edificio: fienile

Categoria di intervento PRG: ristrutturazione edilizia

Categoria di tutela del PdRIC/RUE: categoria 2 – sottocategoria 2.4

Edificio D

Danni:

Coperture: -

Strutture orizzontali: -

Strutture verticali: crolli all'interno

Scheda Aedes E: si

Tipo edificio: abitazione

Categoria di intervento PRG: ristrutturazione edilizia

Categoria di tutela del PdRIC/RUE: categoria 2 – sottocategoria 2.2

STATO EDIFICI PRE-SISMA (maggio 2010)

Edificio A



Foto 1

Edificio B



Foto 1

Edificio C



Foto 1

Edificio D



Foto 1

STATO EDIFICI POST-SISMA (agosto 2013)

Edificio A



Foto 1



Foto 2

Edificio B



Foto 1



Foto 2



Foto 3



Foto 4

Edificio C





Foto 1



Foto 2

SCHEDATURA BENI CULTURALI IN TERRITORIO EXTRAURBANO – PRGV 2001: Dati generali

TIPOLOGIA DI INTERVENTO A3	Via S. Liberata n° - S. Giacomo Roncole Toponimo:	SCHEDA 158
		
Riferimento Cartografico CTR	Riferimento Fotografico	
<u>ELEMENTI IDENTIFICATIVI E DESCRITTIVI GENERALI</u>		
<p>Abitazione agricola ad elementi separati. Stato di conservazione: mediocre. Epoca di costruzione: fino al 1900.</p> <p>Servizi annessi: fienile-stalla. Tipologia d'intervento differenziata: A2b Stato di conservazione: mediocre. Epoca di costruzione: fino al 1900.</p> <p>Bene culturale dotato di giardino-parco di pregio.</p>		

SCHEDATURA BENI CULTURALI IN TERRITORIO EXTRAURBANO – PRGV 2001: Fotografie

