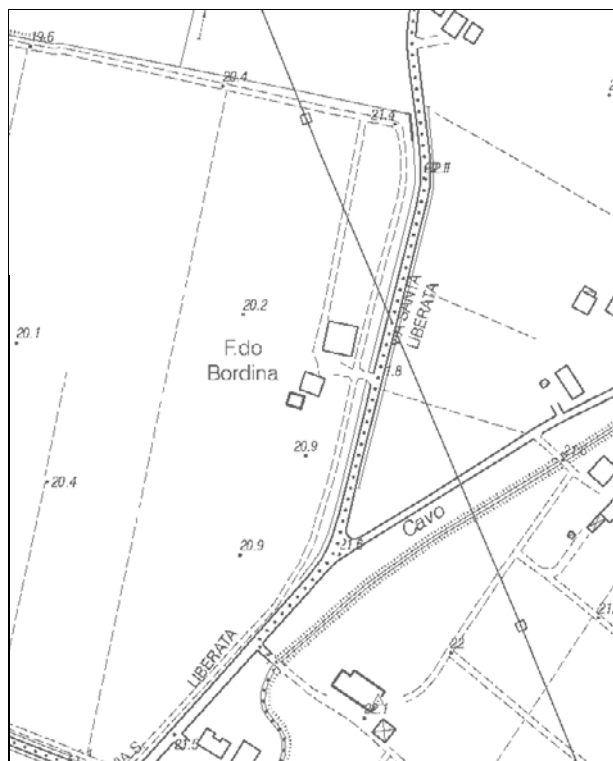


Località: San Giacomo Roncole
Via Santa Liberata, 30

Toponimo: -



Carta Tecnica Regionale – Scala 1:5.000

Dati catastali:
Foglio 154;
Particelle
165, 166, 167



Vincoli e tutele:
Vincolo ministeriale D. Lgs. 42/2004: no
Interesse storico-architettonico: no
Interesse storico-testimoniale: si

Tipologia del complesso:
Abitazione agricola ad elementi separati (a scacchiera)

Ordinanza di demolizione/opere provvisionali:
no

Presenza di edifici con schede Aedes E:
no



Catasto attuale – Scala 1: 2.000



Ortofoto AIMA 2011 – Scala 1:2.000

Edificio A

Danni:

Coperture: assente per crollo

Strutture orizzontali: crollo del solaio del secondo piano

Strutture verticali: crollo parziale delle murature perimetrali

Scheda Aedes E: no

Tipo edificio: abitazione

Categoria di intervento PRG: ristrutturazione edilizia

Categoria di tutela PdRIC: categoria 2 – sottocategoria 2.4

Edificio B

Danni:

Coperture: assente per crollo

Strutture orizzontali: crollo del solaio della stalla

Strutture verticali: crollo di estese porzioni delle murature perimetrali

Scheda Aedes E: no

Tipo edificio: stalla-fienile

Categoria di intervento PRG: ristrutturazione edilizia

Categoria di tutela PdRIC: **EDIFICIO CON TUTELA DEL PIANO REGOLATORE NON CONFERMATA**

Edificio C

Danni:

Coperture: assente per crollo

Strutture orizzontali: crollo parziale

Strutture verticali: crollo parziale della porzione a est

Scheda Aedes E: no

Tipo edificio: proservizi

Categoria di intervento del PRG: ristrutturazione edilizia

Categoria di tutela PdRIC: categoria 2 – sottocategoria 2.4

STATO EDIFICI PRE-SISMA (maggio 2010)

Edificio A



Foto 1



Foto 2

STATO EDIFICI POST-SISMA (agosto 2013)

Edificio A



Foto 1



Foto 2

Edificio B



Foto 1



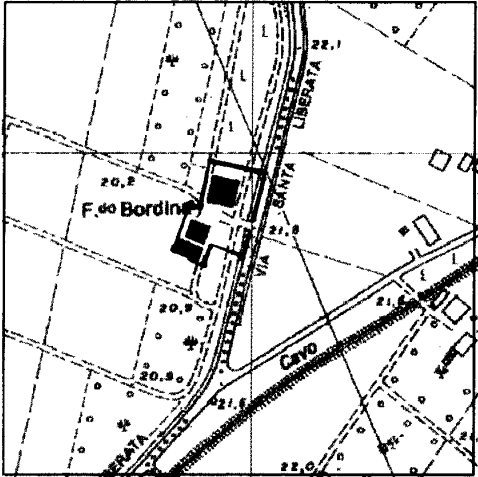

Foto 2

Edificio C



Foto 1

SCHEDATURA BENI CULTURALI IN TERRITORIO EXTRAURBANO – PRGV 2001: Dati generali

TIPOLOGIA DI INTERVENTO A3	Via S. Liberata n° 26-28 - S. Giacomo Roncole Toponimo:	SCHEDA 161
		
Riferimento Cartografico CTR	Riferimento Fotografico	
<u>ELEMENTI IDENTIFICATIVI E DESCRITTIVI GENERALI</u>		
<p>Abitazione agricola ad elementi separati. Stato di conservazione: mediocre. Epoca di costruzione: fino al 1900.</p> <p>Servizi annessi: fienile-stalla. Tipologia d'intervento differenziata: A2b. Stato di conservazione: buono. Epoca di costruzione: fino al 1900.</p> <p>Si segnala la presenza di due coppie di colonne binate nella barchessa.</p>		

SCHEDATURA BENI CULTURALI IN TERRITORIO EXTRAURBANO – PRGV 2001: Fotografie

