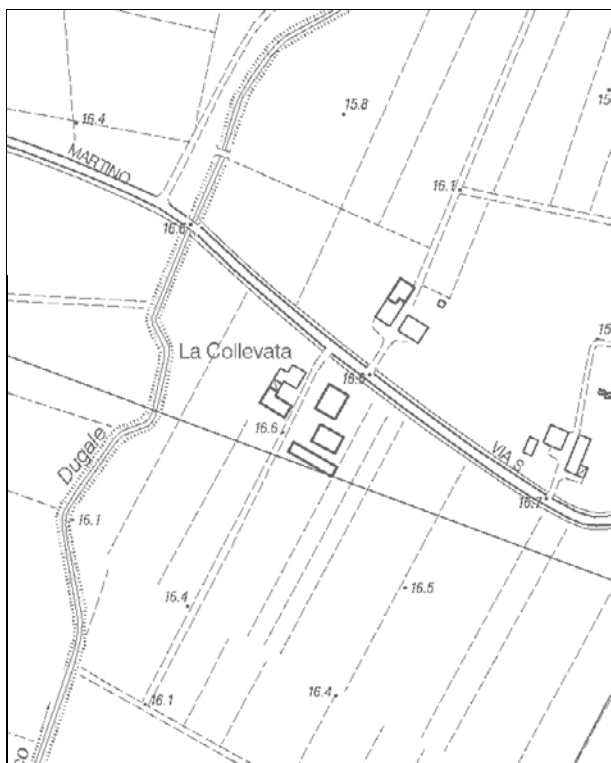


**Località:** San Martino Carano  
Via San Martino Carano, 131

**Toponimo:** -



Carta Tecnica Regionale – Scala 1:5.000



Catasto attuale – Scala 1: 2.000

**Dati catastali:**  
Foglio 106;  
Particella  
171



**Vincoli e tutele:**  
Vincolo ministeriale D. Lgs. 42/2004: no  
Interesse storico-architettonico: no  
Interesse storico-testimoniale: si

**Tipologia del complesso:**  
Abitazione agricola ad elementi separati  
(allineati) con giardino storico

**Ordinanza di demolizione/opere provvisionali:**  
no

**Presenza di edifici con schede Aedes E:**  
si



Ortofoto AIMA 2011 – Scala 1:2.000

### **Edificio A**

*Danni:*

Coperture: -

Strutture orizzontali: -

Strutture verticali: -

*Scheda Aedes E:* no

*Tipo edificio:* abitazione

*Categoria di intervento PRG:* restauro e risanamento conservativo tipo B

*Categoria di tutela del PdRIC/RUE:* categoria 2 – sottocategoria 2.2

### **Edificio B**

*Danni:*

Coperture: -

Strutture orizzontali: -

Strutture verticali: pilastri in mattoni e maschi murari con lesioni passanti e fuori piombo per ribaltamento e per assenza di orizzontamenti intermedi; distacchi tra elementi strutturali

*Scheda Aedes E:* si

*Tipo edificio:* stalla-fienile

*Categoria di intervento PRG:* restauro e risanamento conservativo tipo B

*Categoria di tutela del PdRIC/RUE:* **EDIFICIO CON TUTELA DEL PIANO REGOLATORE NON CONFERMATA**

**STATO EDIFICI POST-SISMA (luglio 2013)**

#### **Edificio A**



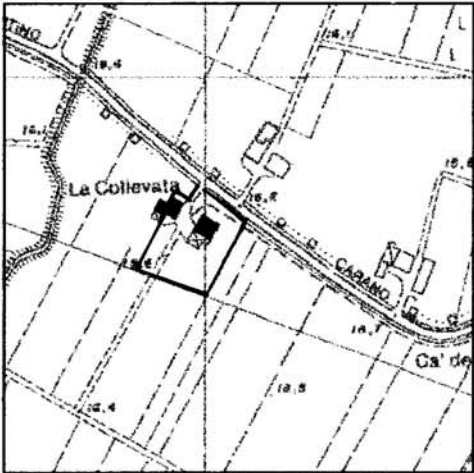

Foto 1

#### **Edificio B**



Foto 1

**SCHEDATURA BENI CULTURALI IN TERRITORIO EXTRAURBANO – PRGV 2001: Dati generali**

TIPOLOGIA DI INTERVENTO <b>A2b</b>	Via S. Martino Carano n° 49 - S. Martino Carano Toponimo:	SCHEDA <b>165</b>
		
Riferimento Cartografico CTR	Riferimento Fotografico	
<b><u>ELEMENTI IDENTIFICATIVI E DESCRITTIVI GENERALI</u></b>		
<p>Abitazione agricola ad elementi separati. Stato di conservazione: buono. Epoca di costruzione: fino al 1900.</p> <p>Servizi annessi: fienile-stalla. Stato di conservazione: buono. Epoca di costruzione: fino al 1900.</p> <p>Il nucleo insediativo è stato recentemente restaurato correttamente.</p> <p>Bene culturale dotato di giardino-parco di pregio.</p>		

**SCHEDATURA BENI CULTURALI IN TERRITORIO EXTRAURBANO – PRGV 2001: Fotografie**

