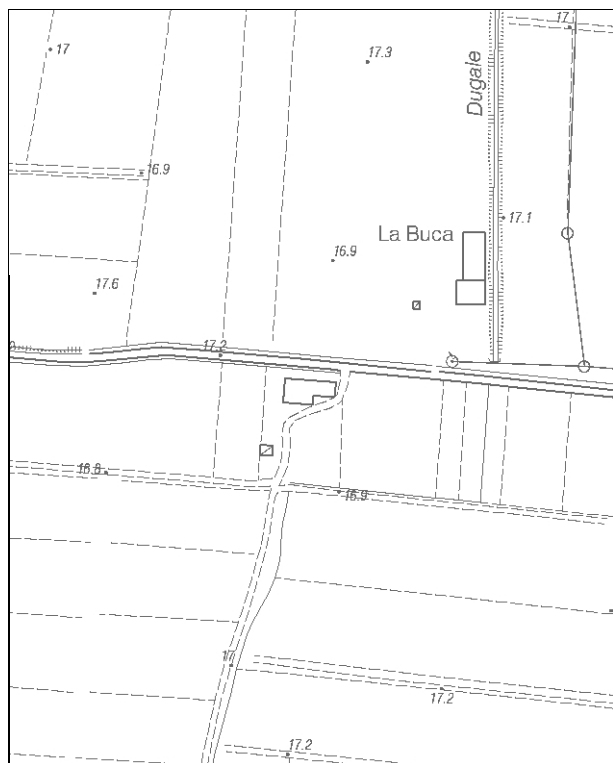
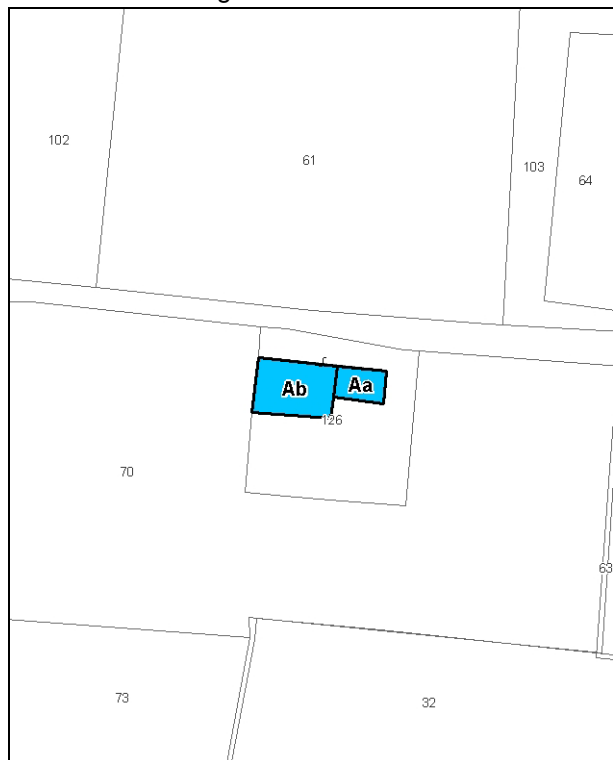


**Località:** San Giacomo Roncole  
Via di Mezzo, 91

**Toponimo:** La Buca

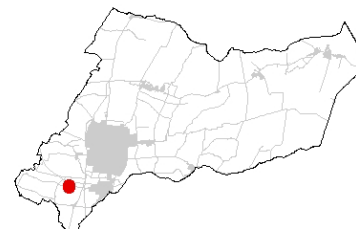


Carta Tecnica Regionale – Scala 1:5.000



Catasto attuale – Scala 1: 2.000

**Dati catastali:**  
Foglio 132;  
Particella  
126



**Vincoli e tutele:**  
Vincolo ministeriale D. Lgs. 42/2004: no  
Interesse storico-architettonico: no  
Interesse storico-testimoniale: si

**Tipologia del complesso:**  
Abitazione agricola ad elementi congiunti

**Ordinanza di demolizione/opere provvisionali:**  
no

**Presenza di edifici con schede Aedes E:**  
si



Ortofoto AIMA 2011 – Scala 1:2.000

### **Edificio Aa**

*Danni:*

Coperture: crollo parziale della copertura

Strutture orizzontali: lesioni medio gravi ai solai intermedi

Strutture verticali: dissesti statici ai paramenti verticali con principi di ribaltamento

*Scheda Aedes E:* si

*Tipo edificio:* abitazione

*Categoria di intervento PRG:* restauro e risanamento conservativo tipo B

*Categoria di tutela del PdRIC/RUE:* **EDIFICIO CON TUTELA DEL PIANO REGOLATORE NON CONFERMATA**

### **Edificio Ab**

*Danni:*

Coperture: crollo parziale della copertura in aderenza all'abitazione

Strutture orizzontali: -

Strutture verticali: -

*Scheda Aedes E:* si

*Tipo edificio:* stalla-fienile

*Categoria di intervento PRG:* restauro e risanamento conservativo tipo B

*Categoria di tutela del PdRIC/RUE:* **EDIFICIO CON TUTELA DEL PIANO REGOLATORE NON CONFERMATA**

### **STATO EDIFICI PRE-SISMA (ottobre 2010)**

#### **Edificio Aa/Ab**



Foto 1

**STATO EDIFICI POST-SISMA (luglio 2013)**

**Edificio Aa**



Foto 1



Foto 2

**Edificio Ab**



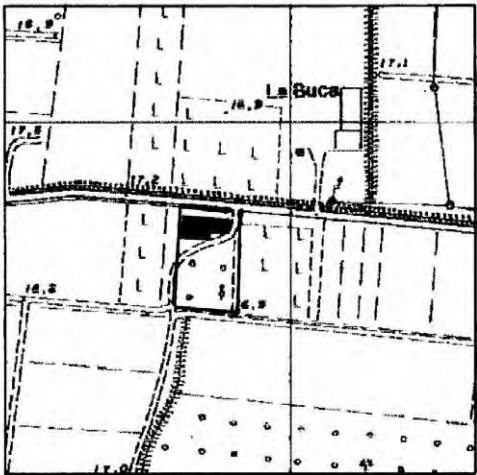

Foto 1





Foto 2



**SCHEDATURA BENI CULTURALI IN TERRITORIO EXTRAURBANO – PRGV 2001: Dati generali**

TIPOLOGIA DI INTERVENTO <b>A2b</b>	Via di Mezzo n° 37 - S. Giacomo Roncole Toponimo: La Buca	SCHEDA <b>171</b>
		
Riferimento Cartografico CTR	Riferimento Fotografico	
<p style="text-align: center;"><b><u>ELEMENTI IDENTIFICATIVI E DESCRITTIVI GENERALI</u></b></p> <p>Abitazione agricola ad elementi congiunti. Stato di conservazione: mediocre. Epoca di costruzione: fino al 1900.</p> <p>Servizi annessi: fienile-stalla. Stato di conservazione: mediocre. Epoca di costruzione: fino al 1900.</p>		

**SCHEDATURA BENI CULTURALI IN TERRITORIO EXTRAURBANO – PRGV 2001: Fotografie**

<b>SCHEDA 171</b>

Rilievo fotografico

Rilievo fotografico