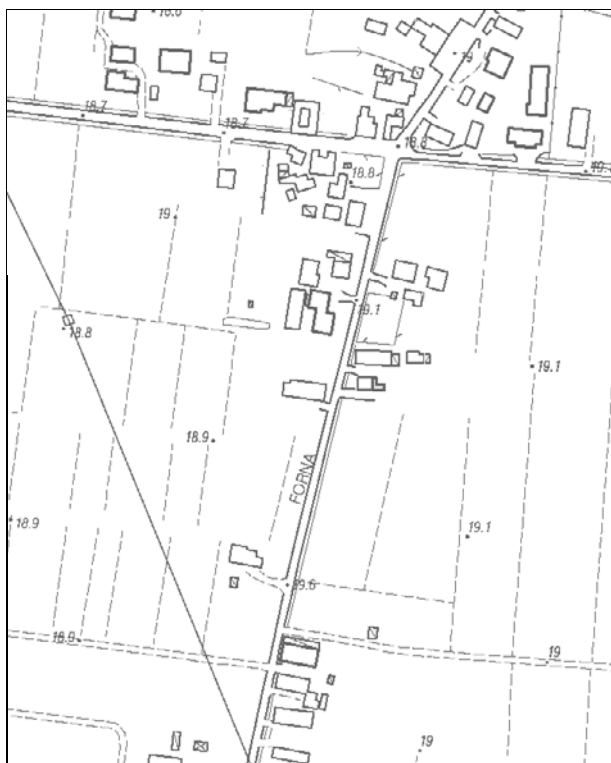


Località: San Giacomo Roncole
Via Forna, 14

Toponimo: -



Dati catastali:
Foglio 153;
Particella
147



Vincoli e tutele:
Vincolo ministeriale D. Lgs. 42/2004: no
Interesse storico-architettonico: no
Interesse storico-testimoniale: si

Tipologia del complesso:
Abitazione agricola ad elementi congiunti

Ordinanza di demolizione/opere provvisionali:
no

Presenza di edifici con schede Aedes E:
si

Carta Tecnica Regionale – Scala 1:5.000



Catasto attuale – Scala 1: 2.000



Ortofoto AIMA 2011 – Scala 1:2.000

Edificio Aa

Danni:

Coperture: assenti per crollo

Strutture orizzontali: assenti per crollo

Strutture verticali: crollo delle murature perimetrali fino al primo piano

Scheda Aedes E: si

Tipo edificio: abitazione

Categoria di intervento PRG: ristrutturazione edilizia

Categoria di tutela PdRIC: **EDIFICIO CON TUTELA DEL PIANO REGOLATORE NON CONFERMATA**

Edificio Ab

Danni:

Coperture: assenti per crollo

Strutture orizzontali: assenti per crollo

Strutture verticali: crollo delle murature perimetrali fino al primo piano

Scheda Aedes E: si

Tipo edificio: stalla-fienile

Categoria di intervento PRG: ristrutturazione edilizia

Categoria di tutela PdRIC: **EDIFICIO CON TUTELA DEL PIANO REGOLATORE NON CONFERMATA**

Edificio Ab

Danni:

Coperture: -

Strutture orizzontali: -

Strutture verticali: lesioni diffuse

Scheda Aedes E: si

Tipo edificio: proservizi

Categoria di intervento PRG: ristrutturazione edilizia

Categoria di tutela PdRIC: **EDIFICIO CON TUTELA DEL PIANO REGOLATORE NON CONFERMATA**

STATO EDIFICI PRE-SISMA (ottobre 2010)
Edificio A



Foto 1

STATO EDIFICI POST-SISMA (luglio 2013)
Edificio Aa/Ab/Ac



Foto 1



Foto 2



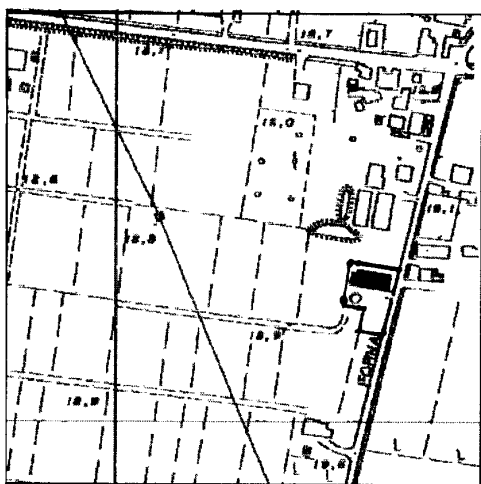
Foto 3




Foto 4

SCHEDATURA BENI CULTURALI IN TERRITORIO EXTRAURBANO – PRGV 2001: Dati generali

TIPOLOGIA DI INTERVENTO	Via Foma n° 6/E - S. Giacomo Roncole Toponimo	SCHEDA
A3		178



Riferimento Cartografico CTR



Riferimento Fotografico

ELEMENTI IDENTIFICATIVI E DESCRITTIVI GENERALI

Abitazione agricola ad elementi congiunti.

Stato di conservazione: cattivo.

Epoca di costruzione: fino al 1800.

Servizi annessi: fienile-stalla.

Stato di conservazione: buono.

Epoca di costruzione: fino al 1800.

SCHEDATURA BENI CULTURALI IN TERRITORIO EXTRAURBANO – PRGV 2001: Fotografie

<p>SCHEDA 178</p>

<p>Rilevo fotografico</p>

<p>Rilevo fotografico</p>