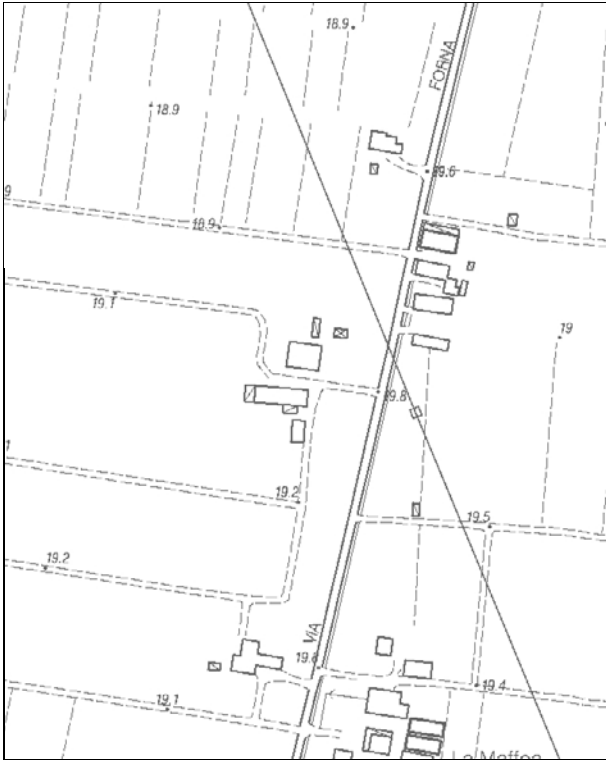


Località: San Giacomo Roncole
Via Forna, 18

Toponimo: La Forna



Carta Tecnica Regionale – Scala 1:5.000



Catasto attuale – Scala 1: 2.000

Dati catastali:
Foglio 153;
Particelle
X1, 36, 37, 38



Vincoli e tutele:
Vincolo ministeriale D. Lgs. 42/2004: no
Interesse storico-architettonico: no
Interesse storico-testimoniale: si

Tipologia del complesso:
Abitazione agricola ad elementi separati
(allineati)

Ordinanza di demolizione/opere provvisionali:
no

Presenza di edifici con schede Aedes E:
si



Ortofoto AIMA 2011 – Scala 1:2.000

Edificio A

Danni:

Coperture: -

Strutture orizzontali: crollo parziale solai e pericolo di crolli locali

Strutture verticali: ribaltamento paramenti fuori dal piano, lesioni centimetriche ai maschi

Scheda Aedes E: si

Tipo edificio: abitazione

Categoria di intervento PRG: ristrutturazione edilizia

Categoria di tutela del PdRIC/RUE: categoria 2 – sottocategoria 2.4

Edificio B

Danni:

Coperture: -

Strutture orizzontali: -

Strutture verticali: evidente segno di distacco e rotazione sul piano di alcune parti del fronte su via Forna

Scheda Aedes E: si

Tipo edificio: stalla-fienile

Categoria di intervento PRG: ristrutturazione edilizia

Categoria di tutela del PdRIC/RUE: categoria 2 – sottocategoria 2.4

Edificio C

Danni:

Coperture: movimentazione del manto di copertura

Strutture orizzontali: -

Strutture verticali: carenze strutturali antecedenti al sisma

Scheda Aedes E:

Tipo edificio: proservizi

Categoria di intervento PRG: ristrutturazione edilizia

Categoria di tutela del PdRIC/RUE: categoria 2 – sottocategoria 2.4

STATO EDIFICI PRE-SISMA (maggio 2010)
Edifici A/B



Foto 1

Edificio A



Foto 1

Edificio B



Foto 1

Edificio C



Foto 1

STATO EDIFICI POST-SISMA (luglio/agosto 2013)
Edificio A



Foto 1



Foto 2

Edificio B

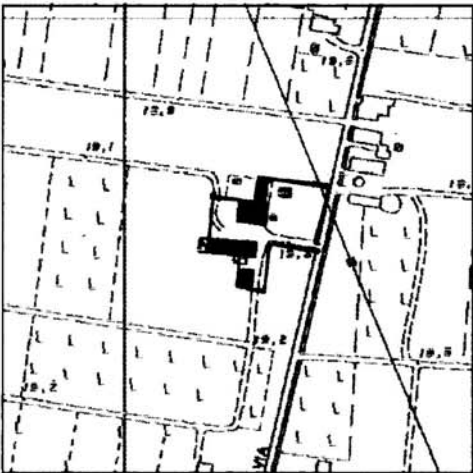



Foto 1



Foto 2

SCHEDATURA BENI CULTURALI IN TERRITORIO EXTRAURBANO – PRGV 2001: Dati generali

TIPOLOGIA DI INTERVENTO A3	Via Forna n° 10 - S. Giacomo Roncole Toponimo: La Forna	SCHEDA 179
		
Riferimento Cartografico CTR	Riferimento Fotografico	
<p style="text-align: center;"><u>ELEMENTI IDENTIFICATIVI E DESCRITTIVI GENERALI</u></p> <p>Abitazione agricola ad elementi separati. Stato di conservazione: mediocre. Epoca di costruzione: fino al 1800.</p> <p>Servizi annessi: fienile-stalla. Stato di conservazione: mediocre. Epoca di costruzione: fino al 1800.</p> <p>Si segnala 'incongruo tamponamento ddi due coppie di colonne binate e di due archi nella barchessa.</p>		

SCHEDATURA BENI CULTURALI IN TERRITORIO EXTRAURBANO – PRGV 2001: Fotografie

SCHEDA 179



Rilievo fotografico

Rilievo fotografico