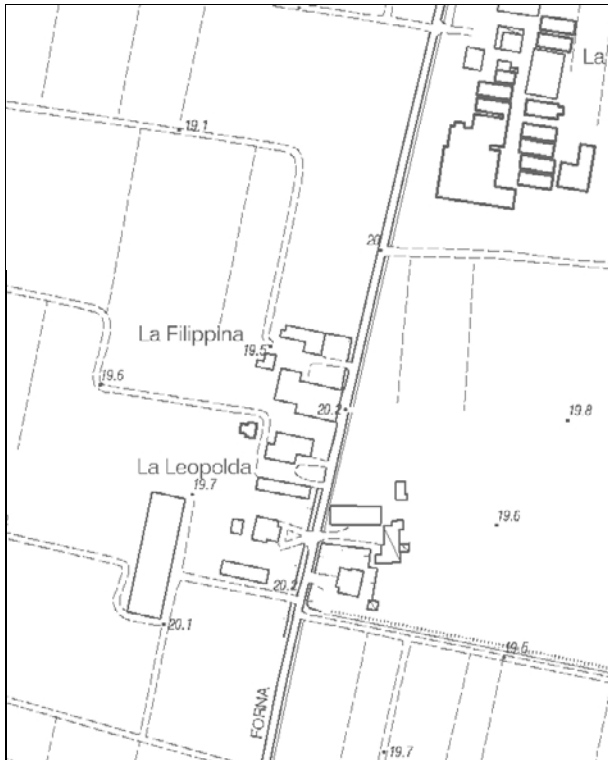


Località: San Giacomo Roncole
Via Fornà, 22, 24, 26

Toponimo: La Filippina



Carta Tecnica Regionale – Scala 1:5.000



Catasto attuale – Scala 1:2.000

Dati catastali:
Foglio 153;
Particelle
55, 56, 57, 58,
59, 60



Vincoli e tutele:
Vincolo ministeriale D. Lgs. 42/2004: no
Interesse storico-architettonico: no
Interesse storico-testimoniale: si

Tipologia del complesso:
Abitazione agricola ad elementi separati

Ordinanza di demolizione/opere provvisionali:
si

Presenza di edifici con schede Aedes E:
si



Ortofoto AIMA 2011 – Scala 1:2.000

Edificio A

Danni:

Coperture: -

Strutture orizzontali: -

Strutture verticali: lesioni alle murature perimetrali

Scheda Aedes E: si

Tipo edificio: abitazione

Categoria di intervento PRG: restauro e risanamento conservativo tipo B

Categoria di tutela del PdRIC/RUE: categoria 2 – sottocategoria 2.2

Edificio Ba

Danni:

Coperture: -

Strutture orizzontali: -

Strutture verticali: lesioni alle murature perimetrali

Scheda Aedes E: si

Tipo edificio: abitazione

Categoria di intervento PRG: restauro e risanamento conservativo tipo B

Categoria di tutela del PdRIC/RUE: categoria 2 – sottocategoria 2.4

Edificio Bb

Danni:

Coperture: -

Strutture orizzontali: -

Strutture verticali: lesione passante centimetrica alla muratura esterna ad ovest

Scheda Aedes E: si

Tipo edificio: fienile

Categoria di intervento PRG: restauro e risanamento conservativo tipo B

Categoria di tutela del PdRIC/RUE: **EDIFICIO CON TUTELA DEL PIANO REGOLATORE NON CONFERMATA**

Edificio C

Danni:

Coperture: assenti per demolizione successiva al crollo

Strutture orizzontali: assenti per demolizione successiva al crollo

Strutture verticali: assenti per demolizione successiva al crollo

Scheda Aedes E: no

Tipo edificio: magazzino/fienile

Categoria di intervento PRG: restauro e risanamento conservativo tipo B

Categoria di tutela del PdRIC/RUE: **EDIFICIO CON TUTELA DEL PIANO REGOLATORE NON CONFERMATA**

Edificio D

Danni:

Coperture: -

Strutture orizzontali: -

Strutture verticali: -

Scheda Aedes E: no

Tipo edificio: proservizi

Categoria di intervento PRG: restauro e risanamento conservativo tipo B

Categoria di tutela del PdRIC/RUE: categoria 2 – sottocategoria 2.4

STATO EDIFICI PRE-SISMA (maggio 2010)

Edificio A



Foto 1

Edificio Bb



Foto 1

Edificio B



Foto 1



Foto 2

STATO EDIFICI POST-SISMA (luglio 2013)

Edificio A



Foto 1

Edificio Ba/Bb



Foto 2

Edificio C



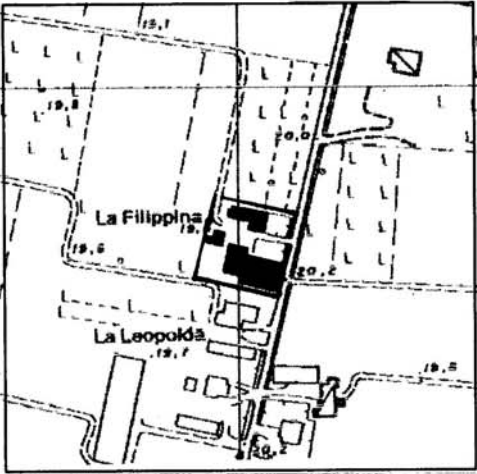

Foto 1

Edificio D





Foto 2

SCHEDATURA BENI CULTURALI IN TERRITORIO EXTRAURBANO – PRGV 2001: Dati generali

TIPOLOGIA DI INTERVENTO A2b	Via Forna n° 14-16 - S. Giacomo Roncole Toponimo: La Filippina	SCHEDA 180
		
Riferimento Cartografico CTR	Riferimento Fotografico	
<p style="text-align: center;"><u>ELEMENTI IDENTIFICATIVI E DESCRITTIVI GENERALI</u></p> <p>Abitazione agricola ad elementi separati. Stato di conservazione: buono. Epoca di costruzione: fino al 1800.</p> <p>Servizi annessi: fienile-stalla. Stato di conservazione: buono. Epoca di costruzione: fino al 1800.</p>		

SCHEDATURA BENI CULTURALI IN TERRITORIO EXTRAURBANO – PRGV 2001: Fotografie

SCHEDA 180

Rilevo fotografico

Rilevo fotografico