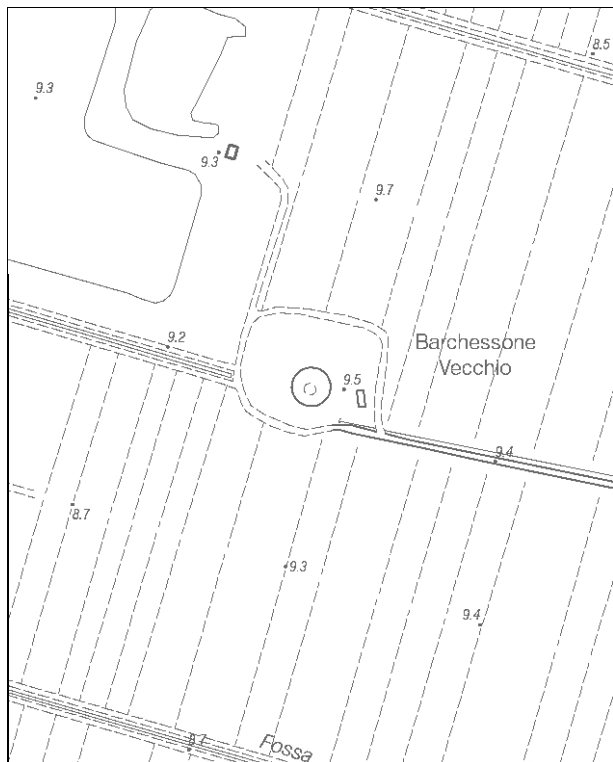


Località: San Martino Spino
Via Zanzur, 36A, 36B

Toponimo: Barchessone Vecchio



Carta Tecnica Regionale – Scala 1:5.000

Dati catastali:

Foglio 66;
Particella
22, 23, 24



Vincoli e tutele:

Vincolo ministeriale D. Lgs. 42/2004: si
Interesse storico-architettonico: si
Interesse storico-testimoniale: no

Tipologia del complesso:

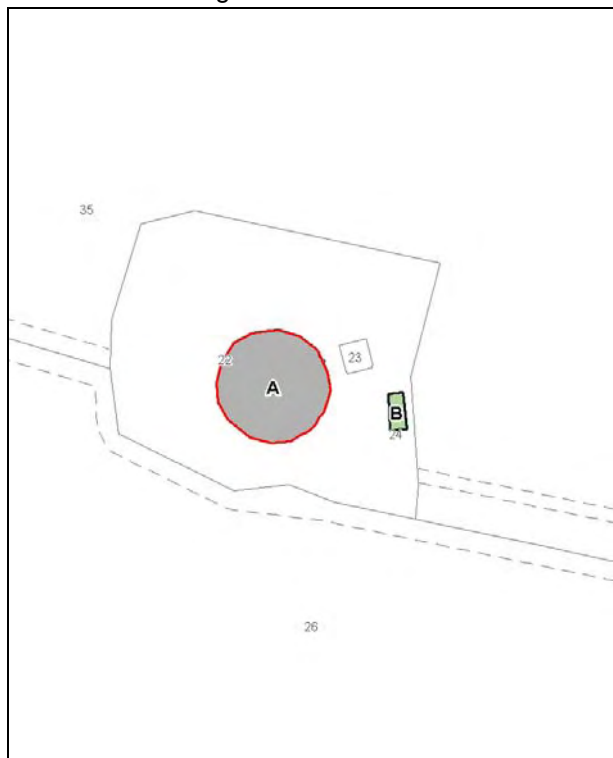
Barchessone

Ordinanza di demolizione/opere provvisionali:

no

Presenza di edifici con schede Aedes E:

si



Catasto attuale – Scala 1: 2.000



Ortofoto AIMA 2011 – Scala 1:2.000

Edificio A

Danni:

Coperture: movimento orizzontale dell'intera copertura

Strutture orizzontali: -

Strutture verticali: sfondamento dei pilastri in muratura per taglio e formazione di cerniere plastiche sui pilastri, sugli archi e torrino scala (pericolo di crollo della scala in legno per insufficienza dell'appoggio sull'arco in muratura)

Scheda Aedes E: si

Tipo edificio: barchessone

Categoria di intervento PRG: restauro scientifico

Categoria di tutela del PdRIC/RUE: categoria 1

Edificio B

Danni:

Coperture: -

Strutture orizzontali: -

Strutture verticali: -

Scheda Aedes E: -

Tipo edificio: -

Categoria di intervento PRG: -

Categoria di tutela del PdRIC/RUE: categoria 2.4

STATO EDIFICI POST-SISMA (luglio 2013)

Edificio A

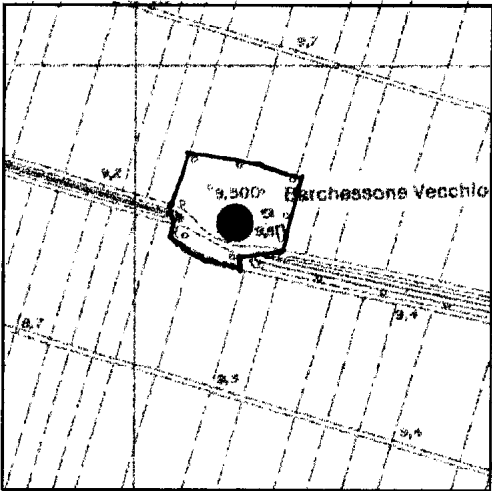



Foto 1



Foto 2

SCHEDATURA BENI CULTURALI IN TERRITORIO EXTRAURBANO – PRGV 2001: Dati generali

TIPOLOGIA DI INTERVENTO A1	Via Zanzur n° snc - S. Martino Spino Toponimo: Barchessone Focherini	SCHEDA 49
		
Riferimento Cartografico CTR	Riferimento Fotografico	
<p style="text-align: center;"><u>ELEMENTI IDENTIFICATIVI E DESCRITTIVI GENERALI</u></p> <p>Barchessone Stato di conservazione: buono. Epoca di costruzione. fino al 1900.</p> <p>L'edificio è attualmente in corso di restauro.</p>		

SCHEDATURA BENI CULTURALI IN TERRITORIO EXTRAURBANO – PRGV 2001: Fotografie

SCHEDA 49



Rilevo fotografico



Rilevo fotografico